

**WARTH-SCHRÖCKEN TOURISMUS**

**BÜRO WARTH**  
6767 Warth, Austria  
T +43 5583 3515-0  
F +43 5583 3515-6

**BÜRO SCHRÖCKEN**  
6888 Schröcken, Austria  
T +43 5519 267-0  
F +43 5519 267-5

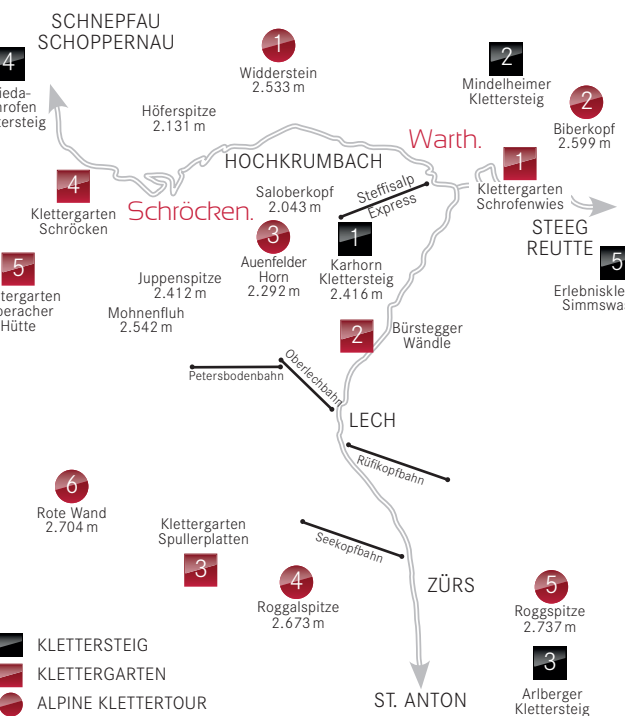
info@warth-schroecken.com  
warth-schroecken.com

#WARTH-SCHRÖCKEN  
#ATEMDERBERGE



# ÜBERSICHT

Klettersteige, Klettergärten und Klettertouren in allen Schwierigkeitsgraden – Warth-Schröcken bietet Anfängern wie Profis abwechslungsreiche Möglichkeiten!



# KLETTERSTEIGE

## 1 Karhorn Klettersteig.

Der Karhorn Klettersteig ist ein wunderschöner Panoramaklettersteig inmitten der Region von Warth-Schröcken. Die Erreichbarkeit ist durch die Benützung der Bergbahn recht einfach und durch die Aufteilung in Ost- und Westgrat bietet der Klettersteig sowohl für ambitionierte Bergsteiger als auch für Familien mit Kindern optimale Verhältnisse.



### OSTGRAT.

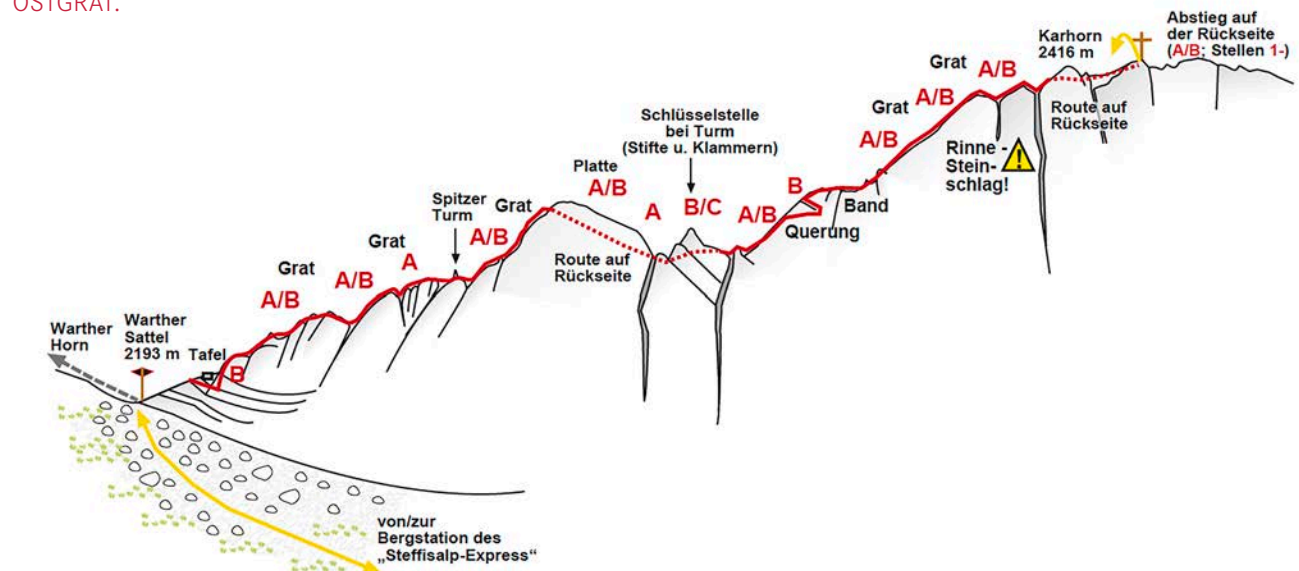
Der Ostgrat des Klettersteigs führt ab dem Einstieg bis zum Gipfel durchgehend im Schwierigkeitsgrad A/B.

Dieser Abschnitt ist somit für Klettersteig-Anfänger und Familien mit Kindern, die bereits erste Klettersteigerfahrung mitbringen, geeignet.

### ZUSTIEG.

Auffahrt mit dem Steffisalp-Express (Achtung: Betriebszeiten beachten!). Leichte Wanderung ab der Bergstation bis zum Wartherhornsattel (ca. 300 hm, ca. 45 min. Gehzeit). Einstieg in den Klettersteig Ostgrat am Wartherhornsattel.

### TOPOGRAFIE OSTGRAT.



### ABSTIEG.

Vom Gipfel über den südlichen Normalweg absteigen. Achtung: am Anfang nicht nach links in die Geröllmulde absteigen, sondern entlang der Markierungen in südöstlicher Richtung absteigen! Der Abstieg ist sehr schottrig und ausgesetzt und erfordert daher weiterhin hohe Konzentration und Trittsicherheit. Der Abstieg mündet dann in einen Wanderweg, der wieder zurück auf den Wartherhornsattel führt.

Höhenmeter: 250 hm  
Länge: 1.400 m  
Gehzeit: 1,5 - 2 h  
Schwierigkeitsgrad: A/B  
Karhorn Gipfel: 2.416 m

### WESTGRAT.

Um in den Genuss des Westgrates zu kommen, muss man zuerst den Gipfel des Karhorns erreichen. Denn erst ab hier beginnt die seit 2009 bestehende Verlängerung um 600 Meter.


Bei luftiger und ausgesetzter Gratklettern in Schwierigkeitsgrad B/C ist Schwindelfreiheit und Trittsicherheit gefragt. Nichtsdestotrotz ist dieser Teil ein ultimatives Erlebnis und man sollte ihn sich auf keinen Fall entgehen lassen.

### ZUSTIEG.

Der Westgrat führt ab dem Gipfel des Karhorn auf 600 Metern Länge entlang des Grates bis zum markierten Ausstieg.

### TOPOGRAFIE WESTGRAT.

### Abstieg auf der Rückseite (A/B; Stellen 1-)



### AUSSTIEG.

Eine größere Felsplatte mit Seilsicherung bildet den Ausstieg des Westgrates. Ab hier führt ein Weg erst nach unten über den Südhang des Karhorns, welcher in den Normalabstieg mündet und wieder zurück Richtung Wartherhornsattel führt.

Höhenmeter: +/- 0 hm  
Länge: 600 m  
Gehzeit: 1 - 1,5 h  
Schwierigkeitsgrad: B/C

## 2 Mindelheimer Klettersteig.

**ZUSTIEG.**  
Warth, Kleines Walsertal oder Rappental; weiter über Fidererepasshütte oder Mindelheimer Hütte.

Schwierigkeitsgrad: A/B - C  
Höhenmeter: 400 hm  
Gehzeit: 4 h

## 3 Arlberger Klettersteig.

**ZUSTIEG.**  
St. Anton, Auffahrt mit Galzigbahn und Vallugabahn bis zur Station Vallugagrät (Betriebszeiten beachten!), bis zum Einstieg ca. 30 min. Gehzeit.

Schwierigkeitsgrad: B - D  
Höhenmeter: 550 hm  
Länge: 2.800 m  
Gehzeit: 4 - 5 h

## 4 Wiedaschrofen Klettersteige.

**ZUSTIEG.**  
Die beiden Klettersteige befinden sich in der Gemeinde Schnepfau im Bregenzwald.

### WÄLDER-KLETTERSTEIG.

Schwierigkeitsgrad: B - D  
Höhenmeter: 130 hm  
Gehzeit: 1 h

### ABENDROT-KLETTERSTEIG.

Schwierigkeitsgrad: D/E  
Höhenmeter: 120 hm  
Gehzeit: 1 h

## 5 Erlebnisklettersteig Simmswasserfall.

**ZUSTIEG.**  
Holzgau im Tiroler Lechtal. Im Dorfkern kann geparkt werden. In 20 min. erreichen Sie über den bestehenden Wanderweg den Zustieg.

Schwierigkeitsgrad: B/C - D/E  
Höhenmeter: 70 hm  
Länge: 350 m  
Gehzeit: 1,5 h

Detaillierte Topos sind in den Tourismusbüros Warth-Schröcken erhältlich.



## Klettersteigausrüstung.

Um Klettersteige zu begehen, braucht es eine vollständige Klettersteigausrüstung, bestehend aus:

- Klettergurt
- Klettersteigset mit zwei unabhängig funktionierenden Karabinern
- Festes Schuhwerk! (beachte den Zu- und Abstieg!)
- Helm! (Steinschlaggefahr bei höherer Frequenz)
- Kletterhandschuhe werden empfohlen
- Ausreichend Flüssigkeit zum Trinken
- Sonnenschutz/-creme

Die Grundausrüstung (Gurt, Klettersteigset, Helm) kann bei den Alpenschulen, im Sporttraum Schröcken oder bei Sport Knitel in Warth geliehen werden.

# ALPINKLETTERN

In und rund um Warth-Schröcken laden viele Berge ein, ihre alpine Seite kennenzulernen und sie auf diese Art zu erklimmen. Ein Genuss für erfahrene Bergsteiger mit alpiner Klettererfahrung. Die Bergführer der örtlichen Alpenschulen geben Ihnen nähere Auskunft sowie die Möglichkeit, unter professioneller Führung die beliebten Gipfel rund um Warth-Schröcken zu erobern.

## 1 Widderstein.

Höhe: 2.533 m  
Schwierigkeitsgrad: 4 bis 8-, Süd-West  
Einstieg: Hochkrumbach - Hochtannbergpass

## 2 Biberkopf.

Höhe: 2.599 m  
Schwierigkeitsgrad: 4 bis 6+, Süd  
Einstieg: Parkplatz Schrofenwies, Lechleiten

## 3 Auenfelderhorn.

Höhe: 2.292 m  
Schwierigkeitsgrad: 6 bis 8-, Süd  
Einstieg: Steffisalp-Express

## 4 Roggalspitze.

Höhe: 2.673 m  
Schwierigkeitsgrad: 3 bis 8, Nord, West, Süd  
Einstieg: Zug/Spullersee

## 5 Roggspitze.

Höhe: 2.737 m  
Schwierigkeitsgrad: 3 bis 7+, Süd  
Einstieg: Zürs

## 6 Rote Wand.

Höhe: 2.704 m  
Schwierigkeitsgrad: 5 bis 9, Süd  
Einstieg: Formarinsee

# ALPINSCHULEN & BERGGUIDE

Unsere Bergführer sind gebürtig aus Warth-Schröcken und kennen daher die Region sowie alpine Klassiker in der näheren und fernerer Umgebung wie ihre Westentasche. Begeben Sie sich in ihre Kompetenzen und Erfahrungen, damit Sie unsere Berge sicher und von ihrer schönsten Seite her erleben können.

### ALPINSCHULE WIDDERSTEIN, WARTH.

Christian FRITZ | +43 660 21 49 207

office@alpenschulewiderstein.com  
www.alpenschulewiderstein.com

### ALPINSCHULE SCHRÖCKEN, SCHRÖCKEN.

Josef STAGGL | +43 664 25 25 200

info@alpenschule-schroecken.at  
www.alpenschule-schroecken.at

### GUIDE MATHIAS FRITZ, WARTH.

Mathias FRITZ | +43 664 51 27 357

mathias\_fritz@live.at



# KLETTERHALLEN

Nicht immer ist das Wetter auf der Seite von Kletter- und Bergsportbegeisterten. Damit das Vergnügen am Sport aber nicht auf der Strecke bleibt, gibt es nennenswerte Kletterhallen, die als optimale Alternative bei schlechterem Wetter genutzt werden können.

### ARL.ROCK | KLETTERHALLE ST. ANTON.

(Bitte beachten Sie die Wintersperre zwischen Warth und Lech!)

Indoor-Kletterwand: 65 Routen  
Outdoor-Kletterwand: ca. 30 Routen  
Boulderbereich: 80 m<sup>2</sup>

Bahnhofstraße 1 | 6580 St. Anton am Arlberg  
+43 5446 30324 | office@arlrock.at | www.arlrock.at

### K1 | KLETTERHALLE DORNBIERN.

Kletterwandfläche gesamt: 2.600 m<sup>2</sup>  
Außenbereich: 600 m<sup>2</sup>  
Kletterrouten: 250 Routen

Bildgasse 10 | 6850 Dornbirn  
+43 5572 394810 | kletterhalle@dornbirn.at | www.k1-dornbirn.at

### STEINBLOCK BOULDERHALLE DORNBIERN.

Boulderfläche: 1.200 m<sup>2</sup>

Weitere Steinblock Standorte in Rankweil und Imst.

Eisengasse 42 | 6850 Dornbirn  
+43 5572 392564 | office@steinblock.at | www.steinblock.at

### KLETTERZENTRUM IMST.

Kletterfläche Indoor: 1.420 m<sup>2</sup>  
Kletterfläche Outdoor: 1.312 m<sup>2</sup>  
Boulderfläche: 250 m<sup>2</sup>  
Slacklinepark: 11 Lines

Am Raun 25 | 6460 Imst | +43 650 64 51 400  
a.knabl@kletterzentrum-imst.at | www.kletterzentrum-imst.at

### KLETTERHALLE EHRWALD.

Kletterfläche: 1.267 m<sup>2</sup>  
Kletterrouten: bis zu 100 Routen  
Boulderbereich: 215 m<sup>2</sup>

Hauptstraße 21 | 6631 Ehrwald | +43 5673 21193  
info@ehrwald-eg.at | www.ehrwald-eg.at

# SPORTKLETTERN & KLETTERGÄRTEN

## 1 Klettergarten Schrofenwies.

Der Klettergarten Schrofenwies ist ein Klettergarten, der für alle Alters- und Könnernstufen die nötige Herausforderung bietet.

Der Klettergarten ist zudem ideal für Familien geeignet, da er sehr leicht erreichbar ist, einen Kinderklettersteig sowie Einsteigerrouuten aufweist und sogar ein öffentlicher Grillplatz mit Holz- und Sitzgelegenheit zur Verfügung steht.

### ZUSTIEG.

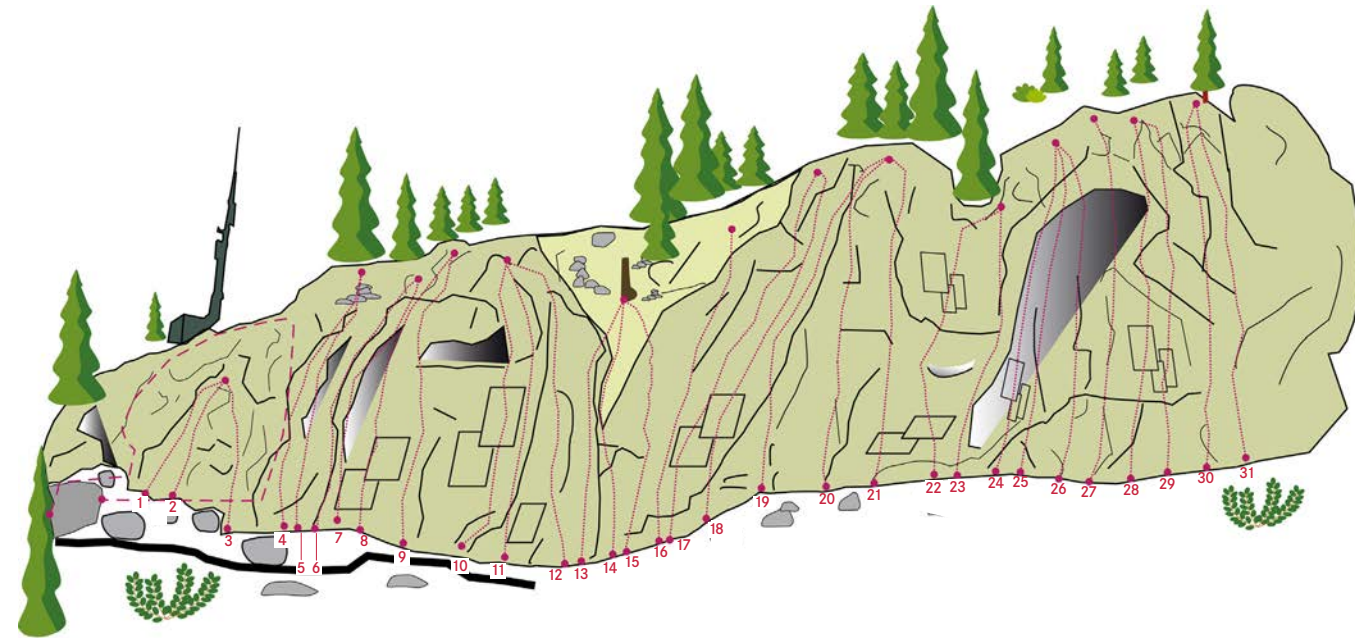
Mit dem Auto bis Lechleiten. Am Ende von Lechleiten kann man auf einem größeren Parkplatz beim Haus Schrofenwies parken. Ab dort 1 min. Gehzeit in östlicher Richtung bis zum Klettergarten.

### BESONDERHEIT.

Übungsklettersteig „Murmele Klettersteig“ für Kinder, öffentlicher Grillplatz direkt im Klettergarten.



**Ausrichtung:** süd  
**Routenanzahl:** 31, senkrecht und leicht überhängend  
**Schwierigkeitsgrad:** 4b bis 7c  
**Absicherung:** Kettenstände  
**Fels:** Kalk



| NR | ROUTENNAME                  | SCHWIERIGKEIT | NR | ROUTENNAME                                     | SCHWIERIGKEIT | NR | ROUTENNAME                  | SCHWIERIGKEIT |
|----|-----------------------------|---------------|----|--|---------------|----|-----------------------------|---------------|
| 1  | Marienkäfer                 | 4b            | 12 | Klein Texas                                    | 6b+/6c        | 23 | Laotse                      | 5b            |
| 2  | Biene Maya                  | 5a            | 13 | Butzvarukt                                     | 6c+           | 24 | Tao the King                | 7b            |
| 3  | Sonne, Mond und Sterne      | 5b            | 14 | Crazy Frog                                     | 6a+           | 25 | In der Ruhe liegt die Kraft | 6b+           |
| 4  | Hinkelstein                 | 4c            | 15 | Schrofenwies                                   | 6c+           | 26 | Auf Alders Schwingen        | 7a            |
| 5  | Spiel mir das Lied vom Tod  | 6b            | 16 | Cinque Terre                                   | 5b            | 27 | Sexione                     | 6c+           |
| 6  | Barbarossa, Hohenstaufen    | 6a            | 17 | La Maddalena                                   | 6a            | 28 | Murmeleweg                  | 7a+           |
| 7  | X-100                       | 7c            | 18 | a <sup>2</sup> +b <sup>2</sup> =h <sup>2</sup> | 6a            | 29 | Rocka                       | 6b            |
| 8  | Trinity                     | 7a+           | 19 | Hilly Billy                                    | 6a+           | 30 | Der Weg des Lebens          | 6a+           |
| 9  | Kamikaze                    | 6b+/6c        | 20 | Cliffhanger                                    | 5c+           | 31 | Der Schein trägt            | 6a            |
| 10 | 4 Fäuste gegen Rio          | 7b+           | 21 | In Memorium                                    | 6c+           |    |                             |               |
| 11 | Wiki und die starken Männer | 6c+           | 22 | Die Summe der einzelnen Dinge                  | 6b+/6c        |    |                             |               |

## 2 Klettergarten Bürstegger Wändle.

Der Klettergarten Bürstegger Wändle bietet in einer griffigen aber teils schroffen Kalkwand exzellente Kletterbedingungen. Gerade im oberen Klettergrad sind ausgesprochen schöne Kletterrouten vorzufinden.

### ZUSTIEG.


Zwischen Lech und Warth befindet sich ein Schotterwerk direkt an der Straße. Hier parken (bitte keine Zu- und Ausfahrten verparken!). Ab hier ca. 120 m in Richtung Warth gehen. Bald kommt von links ein kleines Bächlein herunter. Hier biegt man links nach der Mauer ein. Ein kleiner Weg führt auf der rechten Bachseite stets nach oben direkt zur Wand (ca. 20 min. Gehzeit).

### HINWEIS.

Bei schönem Wetter bitte ab Lech oder Warth mit dem Wanderbus Nr. 3 anreisen und an der Station „Bürstegg“ aussteigen. Beim Schotterwerk gibt es nur wenige Parkmöglichkeiten!



**Ausrichtung:** süd-ost  
**Routenanzahl:** 28, senkrecht, teilweise plattig  
**Schwierigkeitsgrad:** 3 bis 7c  
**Absicherung:** Kettenstände  
**Fels:** Kalk, teilweise sehr schroff



| NR | ROUTENNAME | SCHWIERIGKEIT | NR | ROUTENNAME           | SCHWIERIGKEIT | NR | ROUTENNAME        | SCHWIERIGKEIT |
|----|------------|---------------|----|----------------------|---------------|----|-------------------|---------------|
| 1  | k.A.       | 2-3           | 12 | k.A.                 | 5c+           | 23 | k.A.              | 6c            |
| 2  | k.A.       | 3             | 13 | k.A.                 | 1.5a+   2.4a  | 24 | Athletico         | 6c            |
| 3  | k.A.       | 3+            | 14 | Scharf aber herzlich | 5b            | 25 | Bürstegg-Pfeiler  | 6a            |
| 4  | k.A.       | 4a            | 15 | k.A.                 | 6a+           | 26 | Bürstegger Männle | 1.6a+   2.6a  |
| 5  | k.A.       | 5c            | 16 | k.A.                 | 6b            | 27 | k.A.              | 7c            |
| 6  | k.A.       | 6a            | 17 | Kammerdiener         | 6b+           | 28 | k.A.              | 6c+           |
| 7  | Maniküre   | 6a+           | 18 | Kaiser Franz Josef   | 6a+           |    |                   |               |
| 8  | k.A.       | 5c            | 19 | Dächle               | 6c+           |    |                   |               |
| 9  | k.A.       | 4a+           | 20 | Querung              | 5c            |    |                   |               |
| 10 | k.A.       | 5c            | 21 | k.A.                 | 1.5c   2.5b   |    |                   |               |
| 11 | k.A.       | 7a            | 22 | Bartle Memorial      | 6c+           |    |                   |               |

## 3 Klettergarten Spullerplatten.

Der Klettergarten Spullerplatten liefert schon aufgrund seiner Lage auf knapp 2.000 m sowie am Spullersee gelegen einen ganz besonderen Reiz. Typisch für den Klettergarten sind die extremen Wasserrillen, die dem Klettern noch einmal eine ganz besondere Note verleihen.

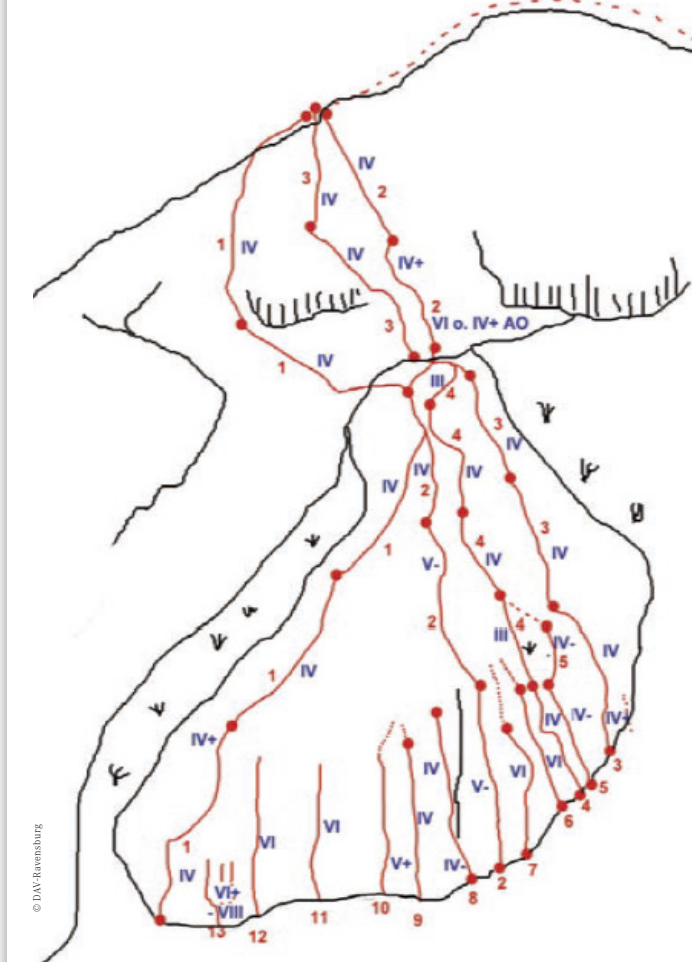
### ZUSTIEG.

Ab Lech oder Warth mit dem Bus bis zum Spullersee (Kosten für Mautgebühr beachten). Links über die Staumauer gehen und dem Wanderweg bis zu den Spullerplatten folgen (ca. 30 min. Gehzeit).

### BESONDERHEIT.

Der Spullersee bietet nach dem Klettern an heißen Tagen eine wunderbare Abkühlung inmitten einer eindrucksvollen Bergkulisse.

**Ausrichtung:** süd  
**Routenanzahl:** 13, (bzw. mehr je nach Mehrseillängen)  
**Schwierigkeitsgrad:** 3 bis 8  
**Absicherung:** Kettenstände  
**Fels:** wasserzerrissener Kalk mit den typischen Rillen



| NR | ROUTENNAME      | SCHWIERIGKEITEN   |
|----|-----------------|---|
| 1  | Blaubär         | 1 SL IV+, 2 SL IV, 3 SL 4, 4 SL IV, 5 SL IV                     |
| 2  | Bühlerweg       | 1. SL V-, 2. SL V-, 3 SL IV, 4 SL I, 5 SL VI, 6 SL IV           |
| 3  | Don Alfonso     | 1 SL IV+, 2 SL IV, 3 SL IV, 4 SL I, 5 SL 4, 6 SL IV             |
| 4  | Braunbär        | 1 SL 4, 2. SL III, 3. SL IV, 4. SL IV, 5. SL III (rot markiert) |
| 5  | Lila Launebär   | 1 SL IV-, 2. SL IV-   |
| 6  | Rosis Traum     | 1. SL IV-, 2. SL IV-  |
| 7  | Heike und Gerli | 1. SL V+, 2. SL (schwarz markiert)                              |
| 8  | Nasenbär        | IV  |
| 9  | AV-Weg          | IV  |
| 10 | Rillentango     | V+  |
| 11 | Green Peace     | VI  |
| 12 | Rochus-Line     | VII   |
| 13 | Tip top         | VII+  |
|    | Smooth operator | VIII  |
|    | Fallobst        | VI+   |

Über alle Routen kann abgeseilt werden!



## 4 Klettergarten Schröcken.

### ZUSTIEG.

Mit dem Auto bis Schröcken, Parzelle Unterboden. Der Klettergarten befindet sich direkt beim Parkplatz des Abenteuerparks Schröcken.

### BESONDERHEIT.

An der Bregenzerache sowie in der Nähe eines Grillplatzes gelegen. Die Kletterwand eignet sich auch ideal für Kinder.

**Ausrichtung:** süd-west  
**Routenanzahl:** 5, + 1 Übungsklettersteig  
**Schwierigkeitsgrad:** 3- bis 4  
**Absicherung:** Kettenstände  
**Felsart:** Kalkgestein, teilweise brüchig

## 5 Klettergarten Biberacher Hütte.

### ZUSTIEG.

Ab der Bushaltestelle „Landsteg“ bei Schröcken-Unterboden führt ein Wanderweg zur Biberacher Hütte (ca. 2 h Gehzeit) und in weiteren 5 min. bis zum Klettergarten.

### BESONDERHEIT.

Verpflegung und Übernachtungsmöglichkeit in der Biberacher Hütte.

**Ausrichtung:** west  
**Routenanzahl:** 10  
**Schwierigkeitsgrad:** 3- bis 7-  
**Absicherung:** Kettenstände  
**Felsart:** fester Kalk



| UIAA SKALA | FRANK-REICH | USA     | ELBSAND-STEIN | AUS   | GROSS-BRITANNIEN |
|------------|-------------|---------|---------------|-------|------------------|
| 1-3        | 1-3         | 5.2-5.4 | I-III         | 11-12 |                  |
| 4          | 4           | 5.5     | IV            |       | 4a VD            |
| 5          | 5a          | 5.6     | V             | 13    | S                |
| 5          |             | 5.7     | VI            | 14    | 4b HS            |
| 5+         | 5b          |         |               | 15    | 4c               |
| 6          |             | 5.8     | VIIa          | 16    | VS               |
| 6          | 5c          | 5.9     | VIIb          | 17    | 5a HVS           |
| 6+         | 6a          | 5.10a   | VIIc          | 18    | E1               |
| 7-         | 6a+         | 5.10b   | VIIId         | 19    | 5b               |
| 7          | 6b          | 5.10c   | VIIIf         | 20    | E2               |
| 7+         | 6b+         | 5.10d   | VIIIg         | 21    | 5c               |
| 7+/8-      | 6c          | 5.11a   |               | 22    | E3               |
| 8-         | 6c+         | 5.11b   | IXa           | 23    |                  |
| 8          | 7a          | 5.11c   | IXb           | 24    | 6a E4            |
| 8+         | 7a+         | 5.11d   | IXc           | 25    |                  |
| 8+/9-      | 7b          | 5.12a   |               | 26    | E5               |
| 9-         | 7b+         | 5.12b   | Xa            |       | 6b               |
| 9          | 7c          | 5.12c   | Xb            | 27    | E6               |
| 9+         | 7c+         | 5.12d   | Xc            | 28    | 6c               |
| 9+/10-     | 8a          | 5.13a   |               | 29    | E7               |
|            |             | 5.13b   |               |       |                  |
| 10-        | 8a+         | 5.13c   | XIa           | 30    | 7a               |
| 10         | 8b          | 5.13d   | XIb           | 31    | E8               |
| 10+        | 8b+         | 5.14a   |               | 32    |                  |
| 10+/11-    | 8c          | 5.14b   |               | 33    |                  |
| 11-        | 8c+         | 5.14c   |               | 34    | 7b E9            |
| 11         | 9a          | 5.14d   |               | 35    | 7c               |
| 11+        | 9a+         | 5.15a   |               |       |                  |
| 11+/12-    | 9b          | 5.15b   |               |       |                  |
| 12-        | 9b+         | 5.15c   |               |       |                  |

# SICHERHEITSHINWEISE

Warth-Schröcken Tourismus übernimmt keine Haftung für inhaltliche Fehler sowie bei Unfällen oder Verletzungen jeglicher Art, die sich auf den in dieser Broschüre vorgeschlagenen Touren, Plätzen und Routen ergeben können.

### BITTE BEACHTEN SIE.

- Begehung von Klettergärten und Klettersteigen nur mit entsprechender und funktionstüchtiger Ausrüstung!
- Wählen Sie die Schwierigkeiten der Touren und Routen nur nach Ihrem eigenen Ermessen gemäß Ihres Könnens, Ihrer Kondition und Ihrer physischen und psychischen Belastbarkeit!
- Grunderfahrungen mit Klettern, der richtigen Sicherungs- und Abseiltechnik müssen vorhanden sein und beherrscht werden können!
- Nehmen Sie unbedingt Ihr Mobiltelefon mit auf den Berg!
- Treten Sie nicht wahllos Schotter oder lose Steine vom Berg - nachkommende Bergsteiger/Kletterer könnten verletzt werden!
- Planen Sie Ihre Touren im Voraus genau und achten Sie auf entsprechende Ausrüstung und Bekleidung!
- Informieren Sie sich vorab über die Verhältnisse der geplanten Tour, die Wetteraussichten und Verpflegungsmöglichkeiten!
- Achten Sie auf ausreichende und regelmäßige Flüssigkeitszufuhr sowie den notwendigen Sonnenschutz!
- Informieren Sie jemanden über Ihre geplante Tour und Ihre voraussichtliche Rückkehr!
- Bitte lassen Sie Ihren Müll nicht in unserer wunderbaren Natur liegen, sondern nehmen Sie ihn wieder mit und entsorgen ihn gerecht. Unsere Tier- und Pflanzenwelt wird es Ihnen danken.

**ALLGEMEINE NOTRUFNUMMER 144**  
**EUROPÄISCHE NOTRUFNUMMER 112\***

\*Funktioniert aus allen Netzen. Wenn kein Empfang besteht, Handy aus- und wieder einschalten und statt dem PIN-Code sofort die Notrufnummer 112 eingeben.