franken tourismus

Tauber Altmühl Radweg

vom Main zur Donau

Bayern

www.tauber-altmuehl-radweg.de

© Naturpark Altmühltal / Dietmar Denger

INHALT

3 Wo Wasser die schönsten Wege verbindet

6 Die Strecke im Überblick

11 Durchs Taubertal von Wertheim bis Rothenburg o.d. Tauber

25 Auf dem Altmühltal-Radweg durchs Romantische Franken

33 Zugängliche Seen und echt fränkische Historie

41 Weiter entlang der Altmühl bis zur Donau

58 Orte, Gastgeber & Radservice am Weg

84 Der Radweg im Internet

86 Die Detailkarten

118 Mit Bus & Bahn unterwegs

Dieser Code bringt Sie direkt zur Webseite. Einfach mit dem QR-Code-Leser Ihres Smartphones abfotografieren. Kosten abhängig vom Netzbetreiber.



Radler bei Kipfenberg

Wo Wasser die schönsten Wege verbindet

Vier fränkische Urlaubslandschaften, vier Wasserläufe und ein wunderbarer Weg für Flussgenießer:

Der **Tauber Altmühl Radweg** zwischen Wertheim und Kelheim verbindet mit Main, Tauber, Altmühl und Donau die schönsten Flussrouten in Frankens Süden – und das bis auf wenige Abschnitte fast durchgängig steigungsfrei.

Nicht nur deswegen ist der Weg absolut familienfreundlich: Seine ca. 350 Kilometer verlaufen weitgehend autofrei auf gut ausgebauten Wegen. Im **Lieblichen Taubertal**, dem **Romantischen Franken**, im **Fränkischen Seenland** und im **Naturpark Altmühltal** wechselt die Landschaft von Weinbergen, Wald und Wiesen hin zu bizarren Felsformationen.

Herzlich willkommen auf dem Tauber Altmühl Radweg!

tauber altmühl radweg

vom main zur donau

Main

Wertheim

Liebliches Taubertal

Main

Tauberbischofsheim

Tauber

Tauberrettersheim

Creglingen

Bad Mergentheim

Weikersheim

Colmberg

Rothenburg o.d. Tauber

Tauber

Herrieden

Dennenloher See

Fränkisches Seenland

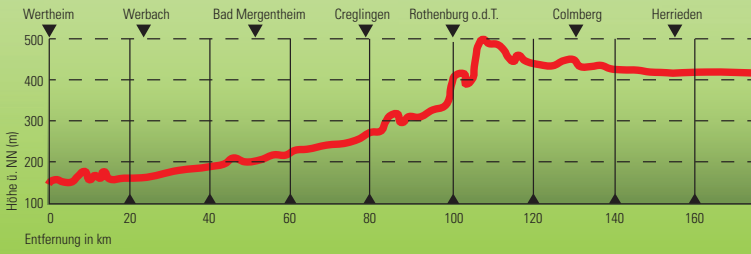

Im Romantischen Franken bei Colmberg

© Romantisches Franken / Trykowski

Romantisches Franken

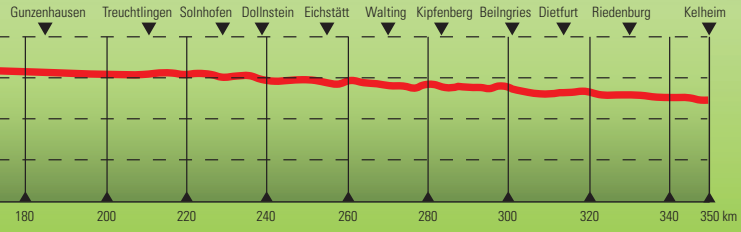

■ Rothenburg o.d. Tauber

Die Strecke im Überblick

Der erste Abschnitt des Tauber Altmühl Radwegs verläuft auf dem Radweg „Liebliches Taubertal – Der Klassiker“, der vom ADFC mit fünf Sternen und so in der höchsten Qualitätsstufe ausgezeichnet wurde.

Von der Burgenstadt Wertheim führt er durch das **Liebliche Taubertal** mit seinen ausgedehnten Weinbergen über das Kloster Bronnbach, Tauberbischofsheim mit dem Türmersturm, Bad Mergentheim mit seinem Kurpark und Weikersheim mit Schloss und Schlossgarten bis nach Rothenburg o.d. Tauber.

In dieser zauberhaft mittelalterlichen Stadt verlässt der Radweg die Tauber. Zunächst führt der Weg im **Romantischen Franken** durch den Naturpark Frankenhöhe und erreicht beim Hornauer Weiher das Altmühl-Quellgebiet. Von dort aus schlängelt er sich durch eine sanfte Landschaft voller beschaulicher Orte zu Sehenswürdigkeiten wie Burg Colmberg oder den Altstädten von Leutershausen und Herrieden. Im **Fränkischen Seenland** erreichen die Radler mit dem Altmühlsee bald eine seiner größten Attraktionen. Die Tour folgt nun der Altmühl im **Naturpark Altmühltal** – auf flachem und separatem Radweg geht es durch die Kurstadt Treuchtlingen,

© FrankenTourismus/NFS/Hub

das mittelalterliche Pappenheim und trifft bald auf die Barockstadt Eichstätt. Weiter über Kipfenberg und Beilngries geht es nach Dietfurt, wo der Main-Donau-Kanal die Altmühl aufnimmt.

Riedenburg, Burg Prunn oder der Archäologiepark Altmühltal stimmen auf Kelheim mit seinem keltischen Erbe ein. Hier mündet der Kanal in die Donau – und mit einer Schifffahrt zum Donaudurchbruch findet die Tour ein fulminantes Ende.

© Fränkisches Seenland / Hub

■ Pause im Fränkischen Seenland

Infotafel am Altmühlsee

TIPP

Ein ausgezeichnetes Duo:
„Liebliches Taubertal – Der Klassiker“ & „Altmühltal-Radweg“!

Den Anfang und das Ende des Tauber Altmühl Radwegs bilden zwei Radwege, die für garantierten Radelgenuss stehen: Der Radweg „Liebliches Taubertal – Der Klassiker“ von Rothenburg o.d. Tauber bis Wertheim am Main wurde vom ADFC mit 5 Sternen und damit in der höchsten Qualitätsstufe ausgezeichnet. Der „Altmühltal-Radweg” ist ein Klassiker unter den deutschen Radwegen – und seit Jahren einer der Publikumslieblinge.

www.altmuehltal-radweg.de
www.liebliches-taubertal.de

ALTMÜHLTAL RADWEG

LIEBLICHES TAUBERTAL DER KLASSIKER

Abschnitt 1

© Liebliches Taubertal / Peter Frischmuth

Liebliches Taubertal

Eingebettet in die malerische Landschaft der sanften Weinberge liegt das Taubertal. Reisende entdecken entlang des Flusses immer wieder idyllische Fleckchen, alte Mühlen, historische Klöster und charmante kleine Weinorte, in denen man in gemütlichen Gasthäusern neben regionalen Gerichten vor allem die vorzüglichen Weine der Gegend genießen kann. Historische Städte bezaubern mit ihren verwinkelten Gässchen, Toren und Türmen, die den Besucher zurückversetzen in die Zeit des Mittelalters. Zahlreiche Veranstaltungen locken besonders im Sommer mit ihrem vielfältigen Programm.

LIEBLICHES TAUBERTAL
FRÄNKISCH GUT

Tourismusverband
„Liebliches Taubertal“
Gartenstraße 1
97941 Tauberbischofsheim
Tel. 09341/825806
Fax 09341/8285700
touristik@liebliches-taubertal.de
www.liebliches-taubertal.de

Raderlebnis im Lieblichen Taubertal

Durchs Taubertal von Wertheim bis Rothenburg o.d. Tauber

Auf diesem ersten Abschnitt verläuft der Tauber Altmühl Radweg fast immer entlang der Berghänge und oft direkt neben der Tauber. Manchmal steigt er aus dem Tal – dann sind auch schon mal Höhenmeter im zweistelligen Bereich zu bewältigen. Immer wieder bieten Weinberge eine idyllische Kulisse für die Radtour.

Km 0: Wertheim

Wer mit dem Rad ankommt, für den beginnt die Tour am Abzweig vom MainRadweg bei der alten Mainbrücke. Mit dem Ziel **Wertheim Stadtmitte 0,3 km** folgt man den Wegweisern in die Stadt und gelangt über die Eichelgasse in die Fußgängerzone und auf den Marktplatz – das Rad sollte in diesem Bereich geschoben werden.

© Liebliches Tauberbal

Die Tauber

Durch die Brückengasse führt der Weg zum Wegweiser **Tauberbischofsheim 29 km / Waldenhausen 3,2 km** und weiter über die Tauberbrücke, wo man nach dem Bahnübergang links in die Hämmelsgasse einbiegt.

TIPP

© Holger Leue

Willkommen in Wertheim, der nördlichsten Stadt Baden-Württembergs in idyllischer Lage an zwei Flüssen.

Fachwerkhäuser und verwinkelte Gassen prägen das mittelalterliche Stadtbild der ehemaligen Residenzstadt der Grafen von Wertheim. Die Wertheimer Burg, der historische Marktplatz, die imposante evangelische Stiftskirche oder der „Spitze Turm“: Entdecken Sie die Top-Sehenswürdigkeiten in Wertheim, ob auf eigene Faust oder im Rahmen einer der zahlreichen Stadtführungen.

www.tourismus-wertheim.de, Tel. 09342/935090

Streckenabschnitt: Wertheim – Rothenburg o.d. Tauber (ca. 101 km)

Streckenverlauf: eben

Strecken:

Wertheim – Werbach	25 km
Werbach – Tauberbischofsheim	6 km
Tauberbischofsheim – Bad Mergentheim	21 km
Bad Mergentheim – Weikersheim	14 km
Weikersheim – Rothenburg o.d. Tauber	35 km

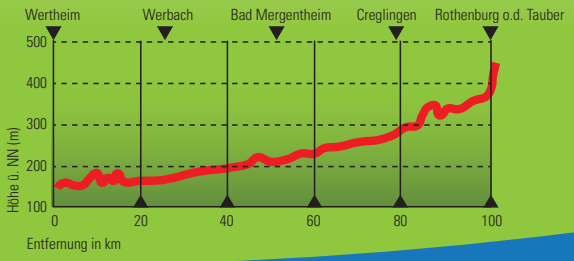

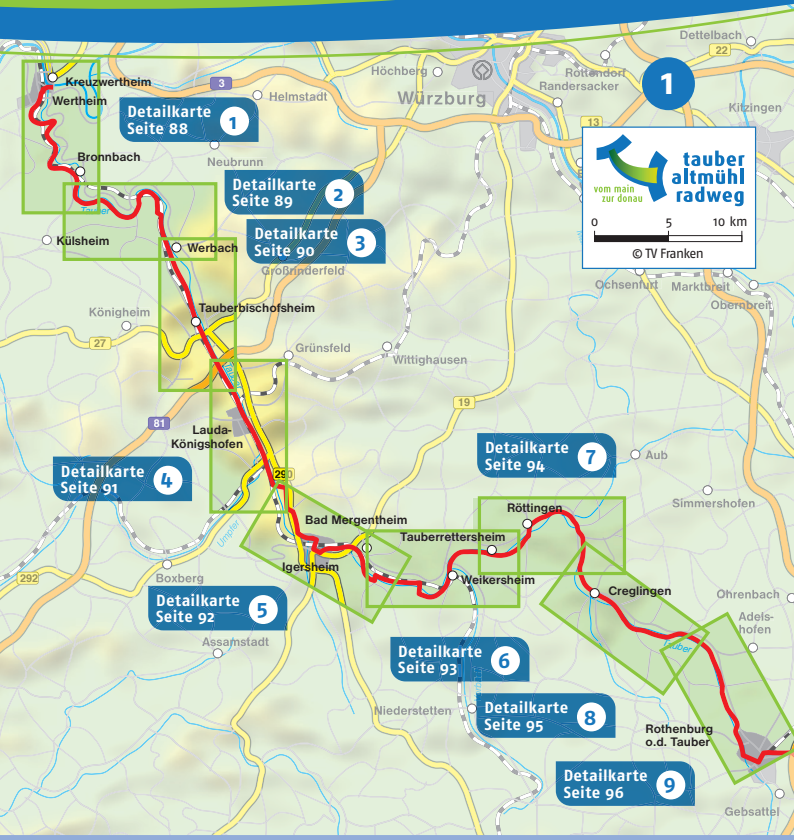

1

© Liebliches Taubertal

Wer mit der Bahn anreist, folgt am Bahnhof der Fahrradwegweisung Taubertal aufwärts und fährt am darauffolgenden Abzweig (Richtung Innenstadt) geradeaus weiter in die Hämmelsgasse.

Kurz darauf stellt der **Tauber Altmühl Radweg** vor Waldenhausen zum ersten Mal Ansprüche an die Kondition der Radler: Er steigt bis zum Tunnelkopf der Taubertalbahn rund 25 Meter an, um dann die gleiche Höhe bis Waldenhausen wieder zu verlieren. Über **Waldenhausen (km 3,5)** geht es nach **Reicholzheim (km 6,2)**. In den Weinort gelangt man über eine schöne alte Buntsandsteinbrücke. Dort gibt es den Winzerkeller im Taubertal und das VDP Weingut Schlör. Die Weinberge liegen meist auf der Hochfläche zwischen Reicholzheim und Bronnbach und damit auf Muschelkalk.

Auch auf dem folgenden Abschnitt wird die Kondition getestet: Der Radweg steigt um gut 60 Höhenmeter. Nach der Abfahrt gelangt man zum Abzweig **Kloster Bronnbach (km 9)**. Nach der Besichtigung fährt man zurück zur Brücke über die Tauber und zum Tauber Altmühl Radweg. Dort geht es Taubertal aufwärts mit dem Ziel **Tauberbischofsheim 19,9 km / Gamburg 7,6 km**.



Tauber bei Gamburg

Nun geht es wieder durch das waldreiche, schöne und beschauliche Tal nach **Gamburg (km 16,7)**. Gelegentlich sind dabei einige Steigungen zu überwinden. Die Gamburg über dem gleichnamigen Dorf ist aufgrund ihrer romanischen „Barbarossa-Fresken" und ihres barocken Burgpark ein Kulturerbe europäischen Ranges.

TIPP

Die Abteikirche von Kloster Bronnbach ist eine dreischiffige Basilika aus rotem Sandstein im spätromanischen und frühgotischen Stil mit provenzalischen, elsässischen und burgundischen Anklängen.

© Kloster Bronnbach

Die im Barockstil ausgestaltete Kirche gilt als eine der bedeutendsten Ordenskirchen Süddeutschlands. Heute ist die Klosteranlage ein Veranstaltungsort der besonderen Art für klassische Konzerte, Ausstellungen und Tagungen. Es finden regelmäßige Führungen durch die Klosterkirche, den Kreuzgang, das Museum und die Orangerie statt.

www.kloster-bronnbach.de, Tel. 09342/9352020-20

Lauda-Königshofen-Gerlachsheim

© Liebliches Taubertal / Dieter Goebel

Geradeaus folgt die Fahrradroute dem Wegweiser nach Tauberbischofsheim, während der schweißtreibende Weg hinauf zur Burg mitten im Ort rechts von der Radroute abzweigt. Nun sind auch die anstrengenden Anstiege, aber auch die erfrischenden Abfahrten, zu Ende. Fast eben geht es meist direkt neben dem Fluss zur Brücke von **Niklashausen (km 18,7)**.

Über **Hochhausen (km 24,3)** geht es auf idyllischen Radwegen weiter, an denen jenseits des Tales der Weinort Impfingen liegt. Nun führt die Route mitten hinein in die Altstadt von **Tauberbischofsheim (km 29,2)**. Vorbei am 1865–1867 im neugotischen Stil erbauten Rathaus geht es zum neu gestalteten Marktplatz mit seinen zahlreichen alten Fachwerkgebäuden und vielen Einkehrmöglichkeiten.

Die Fahrt wird am neu gestalteten Marktplatz mit dem Wegweiser **Bad Mergentheim 19,4 km / Dittigheim 2,0 km** fortgesetzt. Ab dem neu gestalteten Marktplatz der Beschilderung folgend geht es wieder aus der Stadt hinaus.

Über **Dittigheim (km 31)** führt der Tauber Altmühl Radweg zum Abzweig nach Distelhausen bei der **St.-Wolfgangs-Kapelle (km 32,7)** aus dem Jahre 1472. Sie ist alljährlich Ziel eines am Pfingstmontag stattfindenden Kirchenfestes mit langer Tradition, dem St.-Wolfgangs-Ritt. Distelhausen ist berühmt für sein gleichnamiges Bier, das ausschließlich mit Zutaten aus der näheren Umgebung gebraut wird.

Weiter geht es über **Lauda (km 36,4)** zwischen Eisenbahn und Fluss am Wegweiser **Bad Mergentheim 12,1 km / Königshofen 3,3 km** vorbei zum **Abzweig nach Beckstein (km 40)**. Wer an dieser Stelle rechts abbiegt, entdeckt auf der mit einer grünen Weintraube ausgeschilderten Wein-Radreise kleine Weinorte der Region.

Ebenfalls über eine Abzweigung, 200 Meter später, wäre Königshofen zu erreichen – sehenswert sind der mittelalterliche „Gooden", die ehemalige Vogtei „Hohe Haus" und Reste der Mauerbefestigung.

TIPP

Tauberbischofsheim – Entspannen und Wohlfühlen.

Neben der historischen Altstadt von Tauberbischofsheim, den zahlreichen fränkischen Fachwerkgebäuden, den engen Gassen, Kirchen und Kapellen, dem Kurmainzischen Schloss und Schlossplatzbrunnen mit Riemenschneiderfigur sowie dem Türmersturm als Wahrzeichen der Stadt, beeindruckt die neu gestaltete Fußgängerzone, die mit ihren Einzelhandelsgeschäften, Cafés und Restaurants zum Flanieren, Betrachten und Verweilen einlädt.

www.tauberbischofsheim.de
Tel. 09341/803-33

1

© Peter Frischmuth

Zwischen dem Weinort **Unterbalbach (km 42,6)** und dem Weinort **Edelfingen (km 44,3)** wird das Weinanbaugebiet gewechselt: Hier geht es aus dem Anbaugebiet Baden mit dem Bereich Tauberfranken, durch das die Route seit Wertheim verlief, in das Anbaugebiet Württemberg mit dem Bereich Kocher-Jagst-Tauber. Die Route führt nun nach **Bad Mergentheim (km 48,5)**.

Weiter geht es am Wegweiser in **Richtung Markelsheim 6,1 km / Igersheim 3,2 km** vorbei.

TIPP

1826 entdeckte man in Bad Mergentheim die erste Heilquelle, 100 Jahre später wurde die Stadt zum „Heilbad".

© A. Schmid

Im Deutschordenschloss Bad Mergentheim, 1525 bis 1809 Hauptsitz der Hoch- und Deutschmeister, findet man das Deutschordensmuseum. Besonders sehenswert sind auch der mittelalterliche Marktplatz und die Schlosskirche, an deren Bau Balthasar Neumann und François de Cuvilliés beteiligt waren.

www.bad-mergentheim.de, Tel. 07931/57-4815

Weikersheim, Schloss Weikersheim

Durch den äußeren Kurpark verläuft der Radweg nach Igersheim. An der **Tauberbrücke (km 51,8)** zweigt die Fahrradroute nach Würzburg ab und schon bald werden die Weinberge von Markelsheim sichtbar. Rechts thront auf dem Berg die Burgruine Neuhaus, die einst Schatzkammer des Deutschordens war. Weiter geht es über die alte Brücke mit der Nepomukstatue nach **Markelsheim (km 54,7)**. Am Wegweiser **Weikersheim 7,2 km / Elpersheim 3,4 km** in der Ortsmitte biegt die Fahrradroute links ab, führt vorbei am Bahnhof und danach auf einem Radweg neben der Landstraße weiter in Richtung **Elpersheim (km 58,5)**.

Dort wird wieder einmal die Flussseite gewechselt; es geht nun entlang der von alten Bäumen und Büschen gesäumten Tauber. Bald darauf sieht man bereits das mächtige Schloss **Weikersheim (km 61,5)** mit der Orangerie und dem Schlosspark vor sich. Achtung: In Weikersheim verlässt die Bahnlinie das Taubertal und folgt dem Vorbachtal in Richtung Crailsheim. Bahnanschluss hat man nun erst wieder in Rothenburg o.d. Tauber. Der Tauber Altmühl Radweg führt diagonal über den Marktplatz, durch enge Sträßchen und einen Radweg zur Hauptstraße. In der Nähe des markanten Gänsturmes findet man den Wegweiser **Creglingen 17,7 km / Schäftersheim 1,4 km** und folgt ihm in diese Richtung.

1

Der Weinbau oberhalb von Tauberrettersheim und Röttingen ist nun „echt fränkisch“, auch hier werden die für die Tauber typischen Weinsorten Schwarzriesling, Tauberschwarz, Müller-Thurgau und Silvaner angebaut. An der alten Brücke der ehemaligen Gaubahn bei **Schäftersheim (km 63,5)** zweigt eine Fahrradroute nach Würzburg ab. Jetzt wird das Tal wieder enger. Taubertalaufwärts geht es weiter nach **Tauberrettersheim (km 65,9)**, durch den Ort und weiter meist direkt entlang der Tauber nach **Röttingen (km 69,5)**. Man fährt zunächst am südlichen Teil des Orts vorbei und erreicht über die Brücke den Stadtkern sowie das barocke Rathaus. Dort könnte man links abbiegen und zunächst einen Abstecher zur Burg Brattenstein machen, die am anderen Ende der Stadt liegt und in deren Hof jährlich von Juni bis August die Frankenfestspiele stattfinden. Hier beginnt auch die Weinlage Feuerstein mit dem Museumsweinberg der Stadt.

Am Wegweiser vor dem Rathaus wird die Fahrt mit den Zielen **Creglingen 10 km / Bieberehren 3,4 km** zunächst auf der Straße fortgesetzt. Ab dem Ortsende führt dann die Strecke links der Tauber bis **Bieberehren (km 73)** auf einem Wirtschaftsweg erreicht wird.

Creglingen, Stadtansicht

Der Ort war die Endstation der knapp 30 Kilometer langen Gaubahn, die am Bahnhof in Ochsenfurt begann und über den stark landwirtschaftlich geprägten Ochsenfurter Gau führte. In Bieberehren wechselt man wieder auf die rechte Seite der Tauber. Es folgt ein sehr ansprechender Abschnitt bis **Creglingen (km 79,5)**.

TIPP

Außergewöhnliche Zeitmesser können auf einem ca. 2 km langen Rundwanderweg bestaunt werden. Röttingen an der Romantischen Straße wird auch als Stadt der Sonnenuhren bezeichnet.

© Röttingen

Theatervergnügen und Weingenuss im fränkischen Weinland – Die Burg Brattenstein (13. Jh.) bildet alljährlich Kulisse für das bekannte Freilichttheater – die Frankenfestspiele Röttingen. Ab Mai sind Aufführungen des Jungen Theaters von und für Kinder zu sehen und von Juni bis Mitte August kann man bei einem Gläschen Wein vom „Röttinger Feuerstein" Musical, Operette, Schauspiel und (Stargast-)konzerte erleben.

www.roettingen.de, Tel. 09338/972855

1

© Rothenburg ob der Tauber Tourismus / Pfitzinger

Der Wegweiser an der Tauberbrücke weist den Weg **(Rothenburg 21 km / Crainthal 1,8 km)**, der zunächst durch die Innenstadt führt, dann über die Kreuzstraße, die Waldstraße und den Craintaler Weg den Ort verlässt. Ständig geht es nun rauf und runter, was natürlich auch den Vorteil hat, dass man über das Tal schauen kann. Auf der anderen Seite der Tauber sieht man beispielsweise mächtige Steinriegel, die vom früheren Weinbau zeugen. **Craintal (km 80,5)** liegt ebenso wie ein Teil von **Archshofen (km 83,3)** auf der anderen Tauberseite. Wein spielt am Oberlauf der Tauber zwar keine so große Rolle, doch **Tauberzell (km 87,5)** ist ein richtiger Weinort mit einer über 800-jährigen Tradition, wenngleich seine Weine kaum bekannt sind. Heute wird Wein noch in der Einzellage Hasennestle angebaut.

Nach Tauberscheckenbach geht es zwar über eine schöne alte Brücke aus Stein, doch die Radroute bleibt weiter auf der linken Seite der Tauber. Die Schleifen der Tauber werden immer enger, die Tauber ist jetzt nur noch ein Bach. Wenn man dann an **Bettwar (km 92)** und **Steinbach (km 93,5)** vorbeifährt, zeigt sich schon die auf der Höhe über dem Taubertal liegende alte Reichsstadt Rothenburg o.d. Tauber. In **Detwang (km 95,9)** folgt man vor der Tauberbrücke dem Wegweiser **Rothenburg Bahnhof 4,5 km / Umfahrung im Taubertal** und gelangt zunächst zur Bronnenmühle.

Rothenburg o.d. Tauber

Sie diente einst der Wasserversorgung Rothenburgs ob der Tauber. Der Tauber Altmühl Radweg führt nun auf der Straße in Serpentinen hinauf nach **Rothenburg ob der Tauber (km 100)** zum großen Parkplatz vor dem mächtigen Spitaltor. Durch die Spitalbastei gelangt man in die alte Stadt.

TIPP

In wohl keiner anderen Stadt Deutschlands ist das Mittelalter so erlebbar wie in Rothenburg o.d. Tauber.

© Rothenburg Tourismus

Enge gepflasterte Gassen, kleine Fachwerkhäuser, Kirchen und alte Gemäuer prägen das romantische Stadtbild. Mit mächtigen Türmen umgibt die vollständig erhaltene Stadtmauer die Altstadt und ist auf den Wehrgängen sogar begehbar, was herrliche Ausblicke in das Taubertal und über die Stadt ermöglicht. Berühmt ist die evangelisch-lutherische Stadtpfarrkirche St. Jakob (Bauzeit 1311–1485) mit Kunstschätzen wie dem Heilig-Blut-Altar von Tilman Riemenschneider.

www.rothenburg-tourismus.de, Tel. 09861/404-800

Abschnitt 2

© Romantisches Franken

Romantisches Franken

Der Radfahrer kommt hier durch den Naturpark Frankenhöhe, der mit seinen sanften, von naturbelassenen Wäldern und weiten Wiesen bedeckten Hügeln eine der sonnenreichsten Gegenden des süddeutschen Raumes ist. Gleichzeitig genießen die Besucher in der Region „Romantisches Franken" architektonische Höhepunkte, zum Beispiel in der romantischen Mittelalterstadt Rothenburg o.d. Tauber oder in der ehemaligen markgräflichen Residenzstadt Ansbach mit ihren malerischen Rokokobauwerken.

Tourismusverband
Romantisches Franken
Am Kirchberg 4
91598 Colmberg
Tel. 09803/94141
Fax 09803/94144
info@romantisches-franken.de
www.romantisches-franken.de

Am Hornauer Weiher, Ursprung der Altmühl

Auf dem Altmühltal-Radweg durchs Romantische Franken

Im Romantischen Franken geht es ab Rothenburg o.d. Tauber zunächst über eine kräftige Steigung hinauf in den Naturpark Frankenhöhe. Danach verläuft die Radroute auf idyllischen Wegen überwiegend eben bis hinein ins Fränkische Seenland.

Km 0: Rothenburg o.d. Tauber
Wenn man die Altstadt von Rothenburg o.d. Tauber durch das Rödertor verlässt, trifft man an der Kreuzung der Ansbacher Straße mit der Bahnhofstraße auf den weiterführenden Wegweiser mit den Zielen **Colmberg / Neusitz**. Dem Wegweiser folgend verlässt man die Stadt. Jenseits der Autobahn A7, noch vor dem Ort **Neusitz (bei km 2,6)**, zweigt der Tauber Altmühl Radweg

■ Colmberg, Radfahrer vor der Burg Colmberg

mit den Zielen **Colmberg 26 km / Wachsenberg 2,1 km** links ab, quert an der Ampel die Staatsstraße und biegt kurz danach rechts in den parallel zu ihr verlaufenden Wirtschaftsweg ein. Es geht zunächst leicht bergan, doch nach der Linksabbiegung vor dem Wald kurz aber steil hinauf nach **Wachsenberg (km 4,6)**.

TIPP

Palas und Bergfried von Burg Colmberg stammen noch aus staufischer Zeit.

1318 wurde Colmberg zusammen mit Leutershausen an den Burggrafen Friedrich IV. von Nürnberg verkauft. Fast 500 Jahre lang war die von den Hohenzollern weiter ausgebaute Festung nun ein wichtiger Eckpfeiler des Herrschaftsgebietes der Nürnberger gegen die ehemalige Reichsstadt Rothenburg.

www.colmberg.de, Tel. 09803/9329-0

Streckenabschnitt: Rothenburg o.d. Tauber – Herrieden (ca. 54 km)

Streckenverlauf: einige Anstiege

Strecken:

Rothenburg o.d. Tauber – Colmberg	31 km
Colmberg – Leutershausen	10 km
Leutershausen – Herrieden	13 km

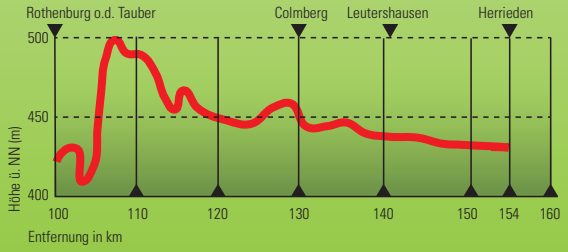

2

© FrankenTourismus/ROM/Hub

Als 10 Kilometer kürzere Alternativroute von Rothenburg o.d. Tauber nach Colmberg fährt man durch den Ort Neusitz und folgt dem Radweg Burgenstraße.

Nun hat man die Frankenhöhe, die Schwelle zwischen dem Taubertal und dem Quellgebiet der Altmühl, schon fast bezwungen. Gut 70 Höhenmeter wurden zurückgelegt, weitere 8 sind es bis zum „Scheitelpunkt". Damit ist die Europäische Wasserscheide überwunden und der Radfahrer bewegt sich nun im Einzugsbereich von Donau und Schwarzem Meer. Danach geht es auf einer Hochfläche fast eben weiter. Man fährt durch Wachsenberg und biegt an der Hauptstraße links ab. Mit 495 Metern ist diese Stelle der höchste Punkt der gesamten Route. Anschließend geht es ein paar Kilometer auf geschotterten Wegen durch den Wald.

Über **Linden (km 8,3)**, **Obernordenberg (km 9,6)** und **Windelsbach (km 12,5)** gelangt man nach **Hornau (km 16,1)** und zum Hornauer Weiher. Der Weiher gilt seit 1904 amtlich als der Ursprung der Altmühl. Weiter geht es hier mit den Zielen **Colmberg 13 km / Burghausen 3 km** über **Burghausen (km 19,1)**, **Binzwangen (km 22)**, **Oberhegenau (km 23,6)** und **Unterhegenau (km 25,3)**.

Leutershausen

Schon von Weitem sieht man nun die Burg Colmberg, die dem gleichnamigen Ort den Namen gibt. Sie thront auf einem Bergkegel und beherrscht das weite Obere Altmühltal. In ihrer langen und wechselhaften Geschichte wurde sie nie eingenommen.

TIPP

Für die abkühlende Radelpause zwischendurch – Das Altmühlflussbad in Leutershausen


© Andreas Hub

Das Altmühlflussbad bietet für alle Radfahrer, die bisher dem Lauf des Flusses gefolgt sind die Möglichkeit, darin ein erfrischendes Bad zu nehmen. Der Charme dieses kleinen Naturbades ist unglaublich! Hölzerne Umkleiden, ein kleiner Kiosk, eine Rutsche für Kinder und eine Liegewiese an der Altmühl.

www.leutershausen.de,
Tel. 09823/951-0

2

© Romantisches Franken / Tvrzovski

In **Colmberg (km 28,4)** biegt die Radroute mit den Zielen **Herrieden 13 km / Meuchlein 2,1 km** gegenüber dem Lebensmittelgeschäft von der Hauptstraße rechts in einen schmalen Weg ab. Dann geht es durch die breite Flussaue nach **Meuchlein (km 31,1)**.

Seit dem Hornauer Weiher ist der kleine Bach Altmühl schon zu einem richtigen Flüsschen geworden, das sich in großen Bögen durch das sehr breite Tal windet. Am Weg liegen **Frommetsfelden (km 33,5)**, **Höchstetten (km 34,6)**, **Pfetzendorf (km 35)**, **Zweiflingen (km 35,5)** und **Jochsberg (km 37)**, bevor **Leutershausen (km 39)** erreicht wird. Noch vor dem Stadttor befindet sich der Fahrradwegweiser mit den Zielen **Herrieden 13 km / Görchsheim 3,2 km**.

Kurz nach der Altstadt biegt die Radroute rechts ab und führt nach **Sachsen (km 39,7)**, wo die Route am nördlichen Ortsrand entlangläuft. Auf dem Weg nach Herrieden geht es durch die breite Flussaue. Über **Görchsheim (km 42)**, **Hilsbach (km 48)**, **Stegbruck (km 50)** fährt man auf asphaltierten Wegen und verkehrsarmen Straßen nach **Herrieden (km 52)**. Über eine schmale Brücke und

Herrieden

durch eine ebenso schmale Pforte gelangt man neben der Hauptstraße in die Stadt hinein und fährt weiter bis zum Herriedener Marktplatz.

TIPP

Herrieden blickt zurück auf 1.200 Jahre Stadtgeschichte und verzaubert mit einem besonderen Flair.

© Herrieden

Zu den Sehenswürdigkeiten zählen die ehemalige Stiftskirche St. Vitus, die Martinskirche, die Liebfrauenkirche, die Steinerne Altmühlbrücke und die Stadtmauer mit ihren Türmen, auf denen seit Jahrhunderten Störche nisten und brüten. Turm und Tor im südlichen historischen Stadtmauerring wurden eigens nach ihnen benannt: Storchenturm und Storchentor.

www.herrieden.de, Tel. 09825/2479846

Abschnitt 3

© FrankenTourismus/NFS/Hub

Fränkisches Seenland

Altmühlsee, Großer und Kleiner Brombachsee, Dennenloher See, Igelsbach-, Hahnenkamm- und Rothsee präsentieren sich als zugängliche Wasserflächen, die zum Baden, Boot fahren, Surfen und Segeln einladen. Auch an ihrem Ufer, wo wunderbare Sandstrände angelegt sind, ist für ein vielfältiges Freizeitangebot gesorgt.

In der kontrastreichen Umgebung stößt man auf echt fränkische Fachwerkstädtchen, eingebettet in eine sanfte Hügellandschaft. Zwischen weiten Wäldern und blühenden Wiesen liegen Baudenkmäler, deren Ursprung bis in die Zeit der römischen Besiedlung zurückreicht.

FRÄNKISCHES SEEN.LAND

Tourismusverband
Fränkisches Seenland
Postfach 1365 · 91703 Gunzenhausen
Tel. 09831/500120
Fax 09831/500140
info@fraenkisches-seenland.de
www.fraenkisches-seenland.de

Radelspaß für die ganze Familie

Zugängliche Seen und echt fränkische Historie

Durch das Fränkische Seenland, eine kontrastreiche Landschaft mit Burgen auf sanften Hügeln und kleinen Orten, geht es weiter. Bei Gunzenhausen wartet der zugängliche Altmühlsee auf Badegäste – im Sommer eine willkommene Erfrischung.

Km 0: Herrieden

Am Marktplatz von **Herrieden (km 0)** biegt die Route mit den Zielen **Gunzenhausen 30 km / Leutenbuch 2,7 km** rechts in die Herrnhofstraße ein und verlässt über den Winner Weg den Ort. Entlang der Altmühl fährt man über **Leutenbuch (km 2,7)**, **Thann (km 5,8)** und **Weidendorf (km 8)** nach **Großenried (km 8,5)**. Über **Mörlach** und **Haag** erreicht man **Ornbau (15,8)**, das quasi das

Radfahren rund um die Seen

„Tor zum Fränkischen Seenland“ geworden ist. Vor der „Vorstadt“ biegt man an den Fahrradwegweisern mit den Zielen **Gunzenhausen 14 km / Gern 1,1 km** rechts ab, fährt durch das Tor und quert danach auf der schönen alten Brücke die Altmühl. Nun sollte man anhalten und den „Rückblick“ auf die alte Stadt genießen, die

TIPP

Ornbau – das Tor zum Fränkischen Seenland.

Ornbau ist ein malerisches und echt fränkisches Städtchen an der Altmühl. Torturm und Torhaus, durch das man zur Altmühlbrücke gelangt, stammen aus dem 15. Jahrhundert. Auf der steinernen Altmühlbrücke steht eine Statue des Hl. Nepomuk. Ferner sehenswert: Diebsturm, Kirche St. Jobst mit dem Sakramentshäuschen (14. Jahrhundert) und barocker Pieta (1750), frühgotische Friedhofskirche mit Gräbern der Bischöfe von Tiraspol, Bibelgarten.

www.ornbau.de, Tel. 09826/378

Streckenabschnitt: Herrieden – Treuchtlingen (ca. 57 km)

Streckenverlauf: eben

Strecken:

Herrieden – Ornbau	16 km
Ornbau – Gunzenhausen	14 km
Gunzenhausen – Treuchtlingen	27 km

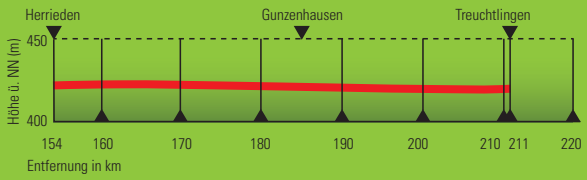

3

© FrankenTourismus/NFS/Hub

übrigens die fünftkleinste Stadt in Bayern ist. Kurz darauf biegt die Route vor einem Gehölz links ab und führt nach **Gern (km 16,9)** mit seinem Freizeitzentrum. Dort folgt man nun den Wegweisern **Gunzenhausen 12 km / Muhr am See 6,5 km**. Bald darauf beginnt das Freizeit- und Badeerlebnis im kontrastreichen Freizeitparadies Fränkisches Seenland, das der Tauber Altmühl Radweg bis Gunzenhausen durchquert.

TIPP

Im weiten Tal der Altmühl, nordwestlich von Gunzenhausen, liegt der zugängliche Altmühlsee.

© Fränkisches Seenland

Der Altmühlsee – ein sportbegeisteter See, der nicht nur zum Baden, Segeln und Surfen einlädt: In der Sommersaison verbindet das Ausflugsschiff „MS Altmühlsee" die Freizeitzentren an seinen Ufern; Radler und Wanderer können den Altmühlsee auf dem 12 Kilometer langen Uferweg umrunden.

www.fraenkisches-seenland.de/altmuehlsee

Burgstallwald bei Gunzenhausen

Bei **Gern** führt der Tauber Altmühl Radweg mit den Zielen **Gunzenhausen 12 km / Muhr am See 6,5 km** geradeaus und folgt dem Altmühlzuleiter, der nach 4 Kilometern in den See mündet. Dort erreicht der Weg das nordwestliche Seeufer. Bei **km 23** befindet sich der Zugang zur Vogelinsel, zu der man nur zu Fuß gelangt – das Rad kann man am Rastplatz abstellen. Der Radweg verläuft danach direkt am See und durchquert dabei die zahlreichen Freizeiteinrichtungen, Anlandestellen und Bootshäfen.

Bei **km 28** verlässt der Tauber Altmühl Radweg nun mit den Zielen **Brombachsee 12 km / Gunzenhausen 1,2 km** den See und führt unter der Bundesstraße hindurch nach **Gunzenhausen (km 30)**. Dort führt die Route etwas „eckig" um die Altstadt herum, um dann gleich über die Promenade die Stadt wieder zu verlassen. Zur Besichtigung fährt man aber besser auf der Straße in die Altstadt hinein.

Nach der Stadtbesichtigung von Gunzenhausen geht es weiter. Richtung **Treuchtlingen 27 km / Aha 1,5 km** fährt man über **Aha**, **Windsfeld**, **Ehlheim** und kreuzt nach 13 km eine alte Römerstraße. Dort geht es am Fahrradwegweiser mit den Zielen **Treuchtlingen 12,5 km / Wettelsheim 7 km** weiter.

Bei klaren Sichtverhältnissen sieht man – gut 15 Kilometer westlich der Fahrradroute – den markanten Hesselberg. Er ist mit 689 Meter die höchste Erhebung Mittelfrankens. Bei **Markt Berolzheim (km 44,3)** treten schon die südlichen Höhen der Fränkischen Alb nahe an das Altmühltal heran. Wenn sich das Tal dann bei Treuchtlingen beinahe schluchtartig verengt, beginnt der Durchbruch der Altmühl durch die Fränkische Alb.

TIPP

Gunzenhausen am Altmühlsee – historisch und modern zugleich.

Sehenswert ist der fachwerkreiche Stadtkern mit dem Markgräflichem Jagdschloss, der Evangelischen Stadtkirche, der Evangelischen Spitalkirche sowie dem Blas-, Storchen-, Färberturm und Teilen der Stadtmauer. Im Burgstallwald stehen Reste von zwei römischen Wachtürmen und dem Obergermanisch-Raetischen Limes, der als Welterbe durch die UNESCO ausgezeichnet wurde. Museen: Fossilien- und Steindruckmuseum, Archäologisches Museum und Heimatmuseum.

www.gunzenhausen.de, Tel. 09831/508300

TIPP

Treuchtlingen, heute ein vielfältiges Thermenstädtchen, ist eine der ältesten Siedlungen der Region.

© Treuchtlingen

Kelten, Römer und Franken haben ihre Spuren hinterlassen. Sehenswert ist das Schloss aus dem 16. Jahrhundert, das Heimatmuseum in der ehemaligen Posamenten-Fabrik, die Markgrafen-Kirche nahe der Altmühl und die Burgruine Obere Veste aus der ersten Hälfte des 12. Jahrhunderts.

www.treuchtlingen.de, Tel. 09142/9600-60

Über **Wettelsheim (km 48,5)** führt der Tauber Altmühl Radweg nach **Graben (km 51,6)**. Der Ort hat seinen Namen vom Karlsgraben, der sogenannten Fossa Carolina – bereits Karl der Große hatte versucht, die Flusssysteme von Rhein und Donau zu verbinden. Noch heute sind von dem Projekt eine etwa 500 Meter lange Wasserfläche und angrenzende Erdwälle erhalten (Wegweiser im Ort). Nun sind es nur noch wenige Kilometer zur **Thermenstadt Treuchtlingen (km 57)** – der Radweg führt direkt an der Altmühltherme vorbei.

© FrankenTourismus/NFS/Hub

■ Steinerne Rinne bei Wolfsbronn

Abschnitt 4

© Naturpark Altmühltal / Dietmar Denger

Naturpark Altmühltal

Ruhe und Entspannung, eine Auszeit von der Hektik des Alltags finden Besucher im idyllischen Altmühltal. Sonnige Wacholderheiden und schroffe Kalkfelsen prägen hier das Landschaftsbild, stille Seitentäler versprechen ungestörten Naturgenuss. Entlang des ruhig dahin strömenden Flusses stößt man immer wieder auf historische Städte mit südlichem Flair wie die barocke Bischofsstadt Eichstätt oder die ehemalige Wittelsbacher Residenz Kelheim. Von den Römern bis in die Barockzeit hat die Geschichte an den Ufern der Altmühl ihre Spuren hinterlassen.

Naturpark Altmühltal

Informationszentrum
Naturpark Altmühltal
Notre Dame 1 · 85072 Eichstätt
Tel. 08421/9876-0
Fax 08421/9876-54
info@naturpark-altmuehltal.de
www.naturpark-altmuehltal.de

Radler vor Burg Prunn

Weiter entlang der Altmühl bis zur Donau

Hin und wieder kann es vorkommen, dass eine Schafherde die Fahrt stoppt: Auf den Wacholderheiden des Naturpark Altmühltal – eine der eindrucksvollsten ist die bei Gungolding – lassen Hüteschäfer ihre Wanderherden weiden. Über dem Tal der Altmühl und später über dem Main-Donau-Kanal zeugen Burgen von früheren Zeiten.

Km 0: Treuchtlingen

Mit den Zielen **Pappenheim 8 km / Dietfurt 3 km** wird in Treuchtlingen die Fahrt fortgesetzt. Jetzt befinden wir uns richtig in dem engen Durchbruchstal durch die südliche Frankenalb. Beim Treuchtlinger Ortsteil **Dietfurt (km 3)** wird die Bundesstraße unterquert.

4

© Naturpark Altmühltal / Dietmar Denger

■ Radler vor Burgsteinfelsen

TIPP

Idyllisch liegt das malerische Städtchen Pappenheim direkt in einer romantischen Schleife der Altmühl.

© Florian Trykowski

In der historischen Altstadt der ehemaligen Residenzstadt, innerhalb der noch weitgehend erhaltenen Stadtmauer, beeindrucken viele Bürgerhäuser und die Schlösser der Grafen zu Pappenheim. Deren Stammsitz, die über 1.000 Jahre alte mittelalterliche Burg Pappenheim mit ihren Museen hoch über der Stadt, ist von April bis Oktober täglich (außer montags) für Besucher geöffnet.

www.pappenheim.de, Tel. 09143/60666

Streckenabschnitt: Treuchtlingen – Kelheim (ca. 134 km)

Streckenverlauf: eben

Strecken:

Treuchtlingen – Pappenheim	8 km
Pappenheim – Solnhofen	6 km
Solnhofen – Dollnstein	13 km
Dollnstein – Eichstätt	16 km
Eichstätt – Walting	12 km
Walting – Kipfenberg	16 km
Kipfenberg – Beilngries	17 km
Beilngries – Dietfurt a.d. Altmühl	12 km
Dietfurt a.d. Altmühl – Riedenburg	18 km
Riedenburg – Kelheim	16 km

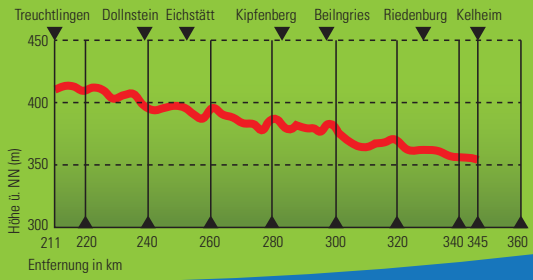

Gleich danach verläuft die Route direkt oberhalb der Altmühl bis zur Bahnstrecke und dann wieder entlang des Flusses bis nach **Pappenheim (km 8)**. Es geht am Campingplatz vorbei, gleich danach biegt die Radroute am Wendepunkt in die Deisinger Straße ein. Auf dem Weg durch die Stadt kommt man an vielen denkmalgeschützten Häusern vorbei. Der Radweg biegt von der Deisinger Straße links in den Bahnweg ein und führt durch eine Kastanienallee zum Bahnhof. Auf dem Weg dorthin sieht man links eine „lebende" Kirche aus Weiden, die aus vielen in die Erde gesteckten Weidenruten besteht.

Mit den Zielen **Solnhofen 5,5 km / Zimmern 1,5 km** am Wegweiser in der Nähe des Bahnhofs fährt man nun zwischen Altmühl und Eisenbahn vorbei an **Zimmern (km 11,2)**, das jenseits der Altmühl liegt, die allerdings kurz darauf überquert wird.

Die Altmühl ist auch auf dem Weg nach **Solnhofen (km 15)** ständiger Begleiter. Solnhofen ist vor allem durch seine Steinbrüche bekannt, in denen der fossilienreiche Solnhofener Plattenkalk abgebaut wird. Nach der Brücke über die Altmühl und dem Bahnübergang biegt man am Wegweiser mit den Zielen **Dollnstein 12,5 km / Eßlingen 2,5 km** links ab und überquert an der Solnhofener Mühle noch einmal die Bahn. Bald hat man – jenseits der Altmühl liegend – die beeindruckende Felsformation „Zwölf Apostel" vor sich.

Über **Eßlingen (km 17,6)** und **Altendorf (km 21)** geht es weiter. Der Tauber Altmühl Radweg überquert zunächst die Gailach, danach die Altmühl und biegt dann mit den Zielen **Eichstätt 22 km / Hagenacker 1,5 km** von der Staatsstraße in einen Feldweg ab. Nun wird der Berg mit dem schönen Namen Kruspelberg umfahren, auf dem sich einst die 1204 erstmals erwähnte Crugesburg befand. Über **Hagenacker (km 25)** erreicht der Radweg **Dollnstein (km 27,5)**, das in einem weiten Talkessel liegt, den in erdgeschichtlicher Zeit Urdonau und Altmühl an ihrem Zusammenfluss schufen. Wo heute Dollstein liegt, mündete von Westen die Altmühl in die Donau.

Mit dem Wegweiser **Eichstätt 17 km / Breitenfurt 4 km** entfernt sich der Tauber Altmühl Radweg nun zunächst vom Fluss. Es geht vorbei an den Naturdenkmalen „Marterfelsen" und „Burgstein",

SERVICEINFORMATIONEN

Freizeitbusse im Naturpark Altmühltal

Die Freizeitbusse stellen ein Basisangebot für den Fahrradtransport dar; von Frühjahr bis Herbst verkehren zwei Freizeitbuslinien zwischen Eichstätt und Kelheim am Wochenende – täglich zwischen Eichstätt und Beilngries.

www.naturpark-altmuehltal.de/freizeitbus

© Naturpark Altmühltal

■ Radler unter Willibaldsburg, Eichstätt

beides pittoresk geformte Jurafelsen, nach **Breitenfurt (km 30,5)**. Bei der Attenbrunner Mühle und an der nachfolgenden Brücke der Straße nach Schernfeld überquert man den Fluss und bleibt dann auf dem Weg nach **Obereichstätt (km 35,5)** immer nah am Fluss. Auf der Hauptstraße mit Radweg fährt man durch den Ort hindurch, die Staatsstraße wird unterquert und es geht nun durch die Flussaue nach **Wasserzell (km 38,8)**.

Beim Kloster Rebdorf bzw. am Rebdorfer Steg wird es kurz recht eng. Der Tauber Altmühl Radweg führt am Sportplatz vorbei, danach über den Mariensteg und durch die Grünanlage. Rechts oberhalb der Altmühl thront auf dem Bergsporn die imposante

TIPP

Mittelpunkt des Naturpark Altmühltal ist die Barock-, Bischofs- und Universitätsstadt Eichstätt.

Der Zusammenklang repräsentativer Sakral- und Profanbauten, großzügiger Plätze, verspielter Brunnen und verträumter Gassen in Eichstätts Altstadt verzaubert. Auf der Willibaldsburg hoch über der Stadt ist das Ur- und Frühgeschichtliche Museum und das Jura-Museum mit bekannten Fossilien untergebracht; in der ehemaligen Kirche Notre Dame befindet sich das Informationszentrum Naturpark Altmühltal.

www.eichstaett.de, Tel. 08421/6001-400

Willibaldsburg. Nach der Unterquerung der Schlagbrücke und anschließend der Bundesstraße und der Querung der Altmühl geht es noch ein paar hundert Meter durch die Grünanlage, bis man über den Herzogsteg direkt ins Zentrum von **Eichstätt (km 44)** gelangt.

Auf dem Seminarweg geht es in Eichstätt Richtung **Kipfenberg 26 km / Pfünz 6,5 km** am linken Ufer entlang der Altmühl aus der Stadt hinaus. Am **Kasernensteg (km 45)** die Altmühl queren und weiter rechts des Flusses über **Pietenfeld an der Leithen (km 49)** nach **Pfünz (km 51,6)**. Ursprung des Ortes ist ein Römerkastell, das teilrekonstruiert über dem Ort thront. Am Wegweiser an der Eichstätter Straße geht es mit den Zielen **Kipfenberg 19 km / Inching 2 km** weiter. Die Altmühl wird überquert und nun folgt der Tauber Altmühl Radweg einer kaum befahrenen Ortsverbindungsstraße, die über **Inching (km 53,4)** nach Walting **(km 56)** führt.

Pfünz, Römerkastell Vetoniana

© FrankenTourismus/ALT/Hub

4

© Naturpark Altmühltal / Dietmar Denger

Mit der Leonhardistraße wird die Altmühl überquert, es geht ein kurzes Stück auf der Pfünzer Straße, bis der Weg wieder direkt neben der Altmühl durch die Wiesen nach **Pfalzpaint (km 60,3)** führt. In der Ortsmitte nennt uns der Wegweiser die nächsten Orte **Kipfenberg 10 km / Gungolding 2,5 km**, bevor es links zum Fluss und nach seiner Überquerung rechts aus dem Ort hinaus geht. Bald schon sieht man den hohen Kirchturm von **Gungolding (km 63)**. Der Tauber Altmühl Radweg führt an **Arnsberg (km 64,7)** vorbei zum Weiler **Regelmannsbrunn (km 67)**. Dort zweigt ein Weg ab, der zu den Resten des im Tal liegenden Römerkastells und der Kirche St. Johannes der Täufer führt. Dieser Weg führt dann nach Böhming, wo man links auf die Wirtsstraße einbiegt und über die Altmühl zum Radweg zurück fährt.

Schon bald sieht man die Burg Kipfenberg, die oberhalb des gleichnamigen Ortes liegt. Beim Wegweiser an der Försterstraße in **Kipfenberg (km 70,5)** geht es links über die Altmühl in den Ort. Der Tauber Altmühl Radweg lässt Kipfenberg quasi „rechts liegen“ und setzt sich am Wegweiser mit den Zielen **Kinding 6 km / Grösdorf 1,5 km** fort. Kurz nach **Ilbing (km 74)** fährt man am Schellenberg vorbei, einem Bergsporn zwischen dem Anlautertal

■ Radler vor Kirche in Böhming, Kipfenberg

und dem Altmühltal, der eine weitläufige vor- und frühgeschichtliche Ringwallanlage trägt. Nach der Unterquerung der Autobahn und nach einem Verkehrskreisel gelangt man nach **Kinding (km 77)** mit seiner sehenswerten Kirchenburg und weiter zum Wegweiser **Beilngries 9,5 km / Unteremmendorf 3,5 km**.

TIPP

Auf Burg Kipfenberg befindet sich das Römer- und Bajuwarenmuseum mit dem Infopoint Limes.

© Bajuwarenmuseum Kipfenberg

Neben der Römerzeit und dem UNESCO Welterbe Obergermanisch Raetischer Limes ist der aufsehenerregende Fund des Kriegers von Kemathen, der gerne als der erste Bajuware bezeichnet wird, von Interesse. Die originalgetreue Rekonstruktion der Grabanlage bietet einen guten Einblick in die Geschichte des 5. Jahrhunderts.

www.bajuwaren-kipfenberg.de, Tel. 08465/905-707

Kelheim, Archäologiepark Altmühltal

© Naturpark Altmühltal

Der Radweg führt nun aus Kinding hinaus und über Unteremmendorf geht es zum Badesee an der **Kratzmühle (km 83,8).** Der See bleibt rechts liegen.

Kirchanhausen (km 85,4), das man kurz darauf erreicht, zählt mit der Dorfpfarrkirche Maria Opferung zu den ältesten Pfarreien im Altmühltal. Links auf dem Hang oberhalb des Altmühltales liegt das ehemalige Jagdschloss der Eichstätter Fürstbischöfe, Schloss Hirschberg. Gleich nach der Überquerung der Altmühl vor der Kirche geht es rechts in den Feldweg, der in die Straßen der Beilngrieser Vorstadt übergeht und an einem Sportplatz vorbei führt. Durch eine Grünanlage gelangt man zur Stadtpfarrkirche in der Innenstadt von **Beilngries (km 89)**.

Nach einem Stadtbummel fährt man **Richtung Dietfurt / Töging bzw. Kottingwörth** am Beilngrieser Flugplatz vorbei, dann durch Wiesen und Felder nach **Kottingwörth (km 94,1)** und seiner markanten Wehrkirche St. Vitus mit den Zwiebeltürmen. Sie stammt aus dem 11. Jahrhundert und enthält u.a. frühgotische Fresken.

Auf dem Sandweg, der allerdings asphaltiert ist, geht es nach **Töging (km 98,4)** und dort direkt vorbei am Schloss aus dem 12./13. Jahrhundert. Anschließend werden der Ludwig-Main-Donau-Kanal und gleich danach der Main-Donau-Kanal überquert. Wenige hundert Meter südwestlich mündet der Main-Donau-Kanal in die Altmühl. Manche sehen es umgekehrt, doch nutzt der Kanal Bett und Tal der Altmühl, die an manchen Stellen als Altwässer und Biotope natürlich noch immer vorhanden ist. Auch Relikte des alten Ludwig-Donau-Main-Kanals, etwa Schleusen und Wehre, sind an manchen Stellen noch zu sehen. Entlang der Bahnhofstraße und der anschließenden Hauptstraße führt der Tauber Altmühl Radweg wieder weg vom Kanal ins Zentrum von **Dietfurt a.d. Altmühl (km 101)**.

Das sympathische Altmühlstädtchen lädt zur Pause ein; am Wegweiser **Riedenburg 16,5 km / Mühlbach 1,8 km** setzen wir die Tour fort. Manch einer wird die nun folgende Strecke über Mühlbach als anstrengend empfinden, denn sie führt ansteigend um den Wolfsberg herum dorthin. Doch die Mühen werden mit der Abfahrt durch das reizende Mühlbachtal belohnt, die erst am alten Ludwig-Kanal endet.

© Naturpark Altmühltal / Dietmar Denger

■ Main-Donau-Kanal bei Beilngries

4

■ Am Keltendorf, Oberhofen

Eine spannende Zeitreise erwartet die Radler im Archäologiepark Altmühltal an 18 Stationen. Der größte Archäologiepark Europas ist jederzeit kostenfrei zugänglich. Am Wegweiser **Riedenburg 13,5 km / Meihern 2,5 km** geht es entlang des Main-Donau-Kanals über **Meihern (km 107,5)** vorbei an Deising am gegenüberliegenden Ufer nach **Oberhofen (km 112,2)**. Die durch den Kanal formatierte Landschaft wird wohltuend durch noch vorhandene Altarme der Altmühl und kleine Biotope unterbrochen. Im Scheitelpunkt einer große Schleife des Tals liegt auf der Höhe der anderen Talseite oberhalb von Unter- und Obereggersberg malerisch Schloss Eggersberg.

TIPP

Über Riedenburg liegen gleich drei Burgen: die Ruine Tachenstein, die Ruine Rabenstein und Schloss Rosenburg.



Der Jagdfalkenhof auf Schloss Rosenburg zeigt täglich (außer Mo.) atemberaubende Flugschauen. Außerdem sehenswert: Das Riedenburger Kristall-Museum mit der größten Bergkristallgruppe der Welt. In der dortigen „Fasslwirtschaft" hat man die Auswahl zwischen 42 Biersorten aus aller Welt.

www.riedenburg.de, Tel. 09442/905000

TIPP

Auf einer Nebenroute noch mehr erleben.

Wer auf den letzten Kilometern des Tauber Altmühl Radweges noch einmal das Altmühltal in vollen Zügen genießen möchte, der sollte die offiziell ausgeschilderte Nebenroute über die Orte Prunn, Essing, Altessing und Oberau wählen. Sie führt direkt durch die malerischen Ortskerne und zur Tropfsteinhöhle Schulerloch, bevor sie an der Staustufe Kelheim wieder in die Hauptroute übergeht.

www.naturpark-altmuehltal.de

Vorbei an **Gundlfing (km 115,5)** erreicht man die Staustufe Riedenburg; bei **Haidhof (km 117)** wird erstmals der breite Kanal überquert. Nun geht es auf dem rechten Ufer vorbei an Sportplätzen nach **Riedenburg (km 118,5)**.

Die Fahrt wird über die Brücke bei der Anlegestelle fortgesetzt. An ihrem Ende, auf der linken Kanalseite, befindet sich der für den weiteren Weg zuständige Wegweiser mit der Aufschrift: **Kelheim 17 km / Essing 9,6 km**. Gleich nach der Brücke fährt man hinunter an den Kanal und danach – wie gewohnt – an ihm entlang. Ein kleines Biotop wird umfahren und schon lange, bevor man den Ort **Prunn (km 112,3)** erreicht, kommt Burg Prunn in den Blick, die malerisch über dem Tal liegt. Sie ist auf einem 6 Kilometer langen Abstecher (hin und zurück) erreichbar. Bei Pillhausen fährt man an einem Campingplatz vorbei. Gegenüber dem Ort sieht man die Relikte der Schleuse Nr. 5 des Ludwig-Main-Donau-Kanals. Bald darauf geht es an einem Biotop vorbei, bevor der Tauber Altmühl Radweg im engen Tal, am Kanal entlang und unter der 193 Meter langen Holzbrücke über den Kanal hindurch, **Essing (km 127,3)** erreicht. Am Wegweiser führt ein Abstecher inks über die Holzbrücke nach Essing hinein. Am Ende der Brücke steht der Bruckturm und bildet zusammen mit der Kalksteinwand,

© Naturpark Altmühltal / Dietmar Denger

■ Befreiungshalle Kelheim

vor der der Ort liegt, ein malerisches und viel fotografiertes Bild. Gleich nach dem Bruckturm kommt man zum Marktplatz, von dem Oberer und Unterer Markt abzweigen. Über dem Ort liegt die Burg Randeck.

Zwischen Kanal und Altmühlarm geht die Fahrt beinahe wie auf einer Insel weiter an **Altessing (km 128,8)** vorbei, wo die Schleuse Nr. 4 des Ludwig-Main-Donau-Kanals original rekonstruiert wurde. Der Tauber Altmühl Radweg überquert die obere Schleuseneinfahrt auf einer Eisenbrücke und verläuft durch eine schöne Baumallee bis zur Insel, die durch die Lage am Main-Donau-Kanal gebildet wird. Knapp einen Kilometer östlich von Altessing befindet sich das „Schulerloch", eine Tropfsteinhöhle, in der 1936 15.000 Jahre alte Felszeichnungen aus der Altsteinzeit entdeckt wurden. Nach der Überquerung der unteren Eisenbrücke läuft der Weg wieder entlang des Kanals, vorbei an **Oberau (km 131,2)** zur Staustufe Kelheim des Main-Donau-Kanals. Dort wird der Kanal auf der Straße überquert und vom jenseitigen Ufer aus kann man auf der Straße zur rund 2 Kilometer entfernten und rund 50 Meter höher gelegenen Befreiungshalle radeln. Der Radweg biegt gleich nach der Schleusenbrücke links in die Mitterfeldstraße, verläuft dann ein kurzes Stück auf der Kanalstraße und biegt in der Kurve unvermittelt auf einen

Promenadenweg neben dem Kanal ab. Auf diesem bleibt man bis zur Fußgängerbrücke über den Kanal in **Kelheim (km 134,8)** beim Torhausplatz. Der Radweg überquert die Brücke und folgt dem Main-Donau-Kanal entlang bis zur Mündung der Altmühl in die Donau. Durch das Torhaus hindurch führt der Weg in die Stadt, wo die Tour auf dem Tauber Altmühl Radweg endet.

TIPP

Hoch über Kelheim thront die Befreiungshalle. Sehenswert ist aber auch die historische Altstadt.

© Dietmar Denger

Das Archäologische Museum im Herzogkasten und das Orgelmuseum in der Franziskanerkirche warten auf Besuch. Von Kelheim aus fahren Ausflugsschiffe durch den Donaudurchbruch zum Kloster Weltenburg, bekannt für die prächtige Asamkirche und den schönen Biergarten der Klosterbrauerei.

www.kelheim.de, Tel. 09441/701-234

Fränkische Spezialitäten

Wein und Bier, herzhaft fränkische Küche und regionale Spezialitäten: Die kulinarische Landschaft entlang des Radwegs ist ebenso vielfältig wie die Natur.

Die erste Etappe führt die Radfahrer mitten durch die Weinlandschaft des Lieblichen Taubertals. Weinproben und urige Häckerwirtschaften, in denen die Winzer ihren Wein ausschenken, bieten Gelegenheit, die einheimischen Spezialitäten kennenzulernen. Über das Romantische Franken werden dann langsam die Hopfengärten rund um Spalt im Fränkischen Seenland erreicht und die Weinkultur weicht damit der nicht minder genussvollen Bierkultur. Zahlreiche einheimische Brauereien und gemütliche Braugaststätten liegen für den Rest des Radweges an der Strecke.

Dazu lässt man sich die regionalen Spezialitäten auf der Zunge zergehen: Fränkische Klassiker wie Bratwürste und Schäufele, fangfrischer Fisch oder zartes Jurahöhe-Lamm lassen Radfahrer verwöhnen.

© Naturpark Altmühltal / Dietmar Denger

In Franken liebt man es regional, ohne dabei auf Weltruf zu verzichten: Das beweist zum Beispiel die Brauereiendichte. Nirgendwo sonst gibt es mehr Braustätten pro Einwohner als in Franken. Damit einher geht eine unglaubliche Vielfalt an Biersorten – allesamt gebraut nach dem „Bayerischen Reinheitsgebot".

Weltklasse haben auch die Weine, die im Weinland Franken gedeihen und mit viel Fingerspitzengefühl von den fränkischen Winzern ausgebaut werden. Wieviel Genuss und Vielfalt sich im Wein offenbaren, zeigen die Reiseanlässe, die das Qualitätssiegel „Franken – Wein.Schöner.Land!" tragen: Sie führen unter anderem zu Winzern und Weingütern, laden ein zu Übernachtungen auf dem Winzerhof, in Restaurants, Weinbars & Weinbistros, Gasthöfe und Heckenwirtschaften, zu besonderen Weinfesten und zu außergewöhnlicher Weinarchitektur.

Ein Glas Frankenwein oder ein „Seidla" fränkischen Bieres sind schon an sich köstlich – sie begleiten aber auch hervorragend die Spezialitäten der fränkischen Küche. Ihre Vielfalt schafft wunderbar den Spagat zwischen handfesten Genüssen und zarten Versuchungen, zwischen urigen Wirtschaften und exquisiter Sterneküche.

www.franken-bierland.de
www.franken-weinland.de
www.franken-geniesserland.de

Radfahrer und Räder gut umsorgt

Radler können auch ohne eigenes Rad nach Franken reisen und sich für ihre Tour ein Bike vor Ort mieten. Viele Vermietstationen bieten zudem einen Reparatur- und Rücktransferservice an. Und für die Übernachtung zeigen wir die im Anschluss aufgeführten Gastgeberbetriebe am Tauber Altmühl Radweg.

Die aufgeführten Gastgeber machen Radurlaubern den Aufenthalt so angenehm wie möglich. So empfangen die Gastgeber ihre Gäste auch nur für eine Nacht, bieten ihnen eine abschließbare Unterstellmöglichkeit für das Fahrrad und einen Trockenraum oder Ähnliches für nasse Kleidung und Ausrüstung. Sie stellen Infomaterial wie regionale Radwanderkarten sowie Bus- und Bahnfahrpläne in der Umgebung bereit und haben Adressen nahegelegener Werkstätten und das nötigste Werkzeug für kleinere Reparaturen am Rad griffbereit.

Pause im Biergarten

Die im Serviceteil genannten fahrradfreundlichen Gastgeber (Farbmarkierung „grün“) entlang der Radstrecke beteiligen sich am Projekt „Tauber Altmühl Radweg“.

Alle Informationen zur Klassifizierung von Unterkünften sind online unter **www.hotelsterne.de** sowie unter **www.klassifizierung.de** verfügbar.

© FrankenTourismus/ROM/Hub

Radfahrrast am Radweg

© Riedenburg

Orientierung im Serviceteil

Auf den folgenden Seiten haben wir Informationen (Farbmarkierung „blau“) zu Servicestationen am Radweg (Fahrradvermietstationen, Reparaturwerkstätten, E-Bike-Vermieter und Ladestationen) gelistet.

Für die unkomplizierte Planung Ihrer Radtour auf dem Tauber Altmühl Radweg sind die Adressen auf den folgenden Seiten nach den Tourabschnitten geordnet.

- **V** Vermietstation
- **R** Reparaturwerkstätte
- **EV** E-Bike-Verleihstation
- **EL** E-Bike-Ladestation

Streckenhinweise

km 100 / 400m

Ort direkt am Weg:
km vom Startpunkt / Höhenmeter

5,0 km / 400m

Ort in der Nähe des Weges:
Entfernung zum Weg / Höhenmeter

Geprüfte Tourist-Information

Die i-Marke – das bundesweite Qualitätssiegel für Touristinformationen. Nur wenn Service, Infrastruktur, Ausstattung und Angebot stimmen und den Gästeerwartungen entsprechen, wird das weiße i auf rotem Grund vom Deutschen Tourismusverband verliehen. (www.deutschertourismusverband.de/qualitaet/i-marke)

1 LIEBLICHES TAUBERTAL

Wertheim 141m

TOURISMUS REGION WERTHEIM GmbH
Gerbergasse 16, 97877 Wertheim
Tel. 09342/93509-0, www.tourismus-wertheim.de
EV EL

Altstadthotel Baunachshof
Friedleinsgasse 2, 97877 Wertheim
Tel. 09342/9153830, www.baunachshof.de

Gasthof Hotel Zum Ross ***
Nassiger Straße 7, 97877 Wertheim-Vockenrot
Tel. 09342/9232-0, www.gasthof-zum-ross.de

Hotel Bronnbacher Hof
Mainplatz 10, 97877 Wertheim
Tel. 09342/92540, www.bronnbacherhof.com

Hotel Kloster Bronnbach
Bronnbach 10, 97877 Wertheim-Bronnbach
Tel. 09342/935210, www.hotel-kloster-bronnbach.de

Hotel-Restaurant Martha
Am Felder 11, 97877 Wertheim-Reicholzheim
Tel. 09342/7896, www.hotel-restaurant-martha.de

Bike & Sports
Bahnhofstraße 29, 97877 Wertheim
Tel. 09342/913161, www.bike-sports.de
R EV

Zweirad-Fachgeschäft Baumann
Nebenneugasse 3-5, 97877 Wertheim
Tel. 09342/1214, www.fahrrad-baumann.de
V R EL

Radverleih Taubertal **TIPP**

Radler können ganz bequem online Leihräder buchen. Die Räder werden an den Ausgangsort von einem Wunschort (jeweils im Lieblichen Taubertal) wieder abgeholt.

www.radverleih-taubertal.de

Werbach km 25 / 168m–180m

Gemeinde Werbach
Hauptstraße 59, 97956 Werbach
Tel. 09341/9208-0, www.werbach.de

Gästehaus Martin
Bahnhofstraße 1, 97956 Werbach-Gamburg
Tel. 09348/660, www.gaestehaus-martin.de

Tauberbischofsheim km 30 / 176m–321m

Tourist-Information
Marktplatz 8, 97941 Tauberbischofsheim
Tel. 09341/80333, www.tauberbischofsheim.de

Hotel am Brenner
Goethestrasse 10, 97941 Tauberbischofsheim
Tel. 09341/9213-0, www.hotel-am-brenner.de

2-Rad-Esser
Daimlerstraße 5, 97941 Tauberbischofsheim
Tel. 09341/5118, www.2-rad-esser.de
V R EV EL

Zweirad Schunder
Hauptstraße 96, 97941 Tauberbischofsheim
Tel. 09341/5008, www.zweiradschunder.de
V R

Lauda-Königshofen km 39 / 189m–320m

Tourist-Information
Marktplatz 1, 97922 Lauda-Königshofen
Tel. 09343/501-5332, www.lauda-koenigshofen.de

Gasthof Goldener Stern
Pfarrstraße 23, 97922 Lauda-Königshofen
Tel. 09343/1271, www.goldener-stern-lauda.de

Hotel Adler
Weinstraße 24, 97922 Lauda-Königshofen-Beckstein
Tel. 09343/2071, www.hotel-adler-beckstein.de

Rebgut – Die Weinherberge ****
Rebgutstraße 80, 97922 Lauda-Königshofen
Tel. 09343/614700, www.rebgut.de

Elektrorad Mott
Rathausstraße 3–5, 97922 Lauda-Königshofen
Tel. 09343/627057-10, www.elektrorad-mott.de
R

Bad Mergentheim km 51 / 206m–435m

Tourist-Information
Marktplatz 1, 97980 Bad Mergentheim
Tel. 07931/57-4815, www.bad-mergentheim.de

AKZENT Vitalhotel König am Park
Erlenbachweg 21, 97980 Bad Mergentheim
Tel. 07931/544-0, www.vitalhotel-koenig.de

Gästehaus Schieser
Scheuerntorstraße 38, 97980 Bad Mergentheim-Markelsheim
Tel. 07931/9032-0, www.gaestehaus-schieser.de

Hotel Alexa *** superior
Edelfinger Straße 11–13, 97980 Bad Mergentheim
Tel. 07931/97270, www.haus-alexa.de

Hotel Das Schaffers *** superior
Edelfinger Straße 7, 97980 Bad Mergentheim
Tel. 07931/97120, www.dasschaffers.de

Hotel-Restaurant Kippes
Erlenbachweg 14, 97980 Bad Mergentheim
Tel. 07931/7214, www.hotel-kippes.de

Stadthotel Miya ***
Wolfgangstraße 4–6, 97980 Bad Mergentheim
Tel. 07931/9611831, www.stadthotel-miya.de

Mott Radwelt
Wilhelm-Frank-Straße 82, 97980 Bad Mergentheim
Tel. 07931/52021, www.mott-radwelt.de
R

sycoo e-bikes
Herrenwiesenstraße 23, 97980 Bad Mergentheim
Tel. 07931/4790282, www.sycoo.com
R EL

Weikersheim km 65 / 221m

Tourist-Information
Marktplatz 2, 97990 Weikersheim
Tel. 07934/10255, www.weikersheim.de

Haus Gutekunst
Lerchenweg 4, 97990 Weikersheim
Tel. 07934/247, www.haus-gutekunst.de

Zweiradcenter Seyfer GmbH
Schäftersheimer Straße 44, 97990 Weikersheim
Tel. 07934/297, www.zweiradcenter-seyfer.de
V R EV

Tauberrettersheim km 67 / 233m

Gemeinde Tauberrettersheim
Judenhof 1, 97285 Tauberrettersheim
Tel. 09338/462, www.tauberrettersheim.de

Röttingen km 69,5 / 242m

Tourist-Information
Marktplatz 1, 97285 Röttingen
Tel. 09338/972855, www.roettingen.de
EL

© Bad Mergentheim
Radfahrer über Bad Mergentheim

Creglingen km 78 / 270m-460m

Touristinformation
Hauptstraße 29, 97993 Creglingen
Tel. 07933/631, www.creglingen.de

Restaurant-Pension Herrgottstal
Herrgottstal 13, 97993 Creglingen
Tel. 07933/518, www.gaestehaus-herrgottstal.de

Tauber Lodge & die historischen Türme
Streichentalerstraße 2, 97993 Creglingen
Tel. 07933/7009595, www.tauberlodge.de

ROMANTISCHES FRANKEN

Adelshofen 2,5 km / 400m

Gemeinde Adelshofen
Dorfstraße 25, 91587 Adelshofen
Tel. 09865/336, www.adelshofen.de

Landhaus zum Falken
Tauberzell 41, 91587 Adelshofen-Tauberzell
Tel. 09865/941940, www.landhaus-zum-falken.de

© Frankenfoto/Stuhl/s / Smiley/Travel

■ Rothenburg o.d. Tauber

Rothenburg o.d.T. km 100 / 425m

Rothenburg Tourismus Service
Marktplatz 2, 91541 Rothenburg o.d. Tauber
Tel. 09861/404-800, www.rothenburg-tourismus.de

Akzent Hotel Schranne ***
Schrannenplatz 6, 91541 Rothenburg o.d.T.
Tel. 09861/9550-0, www.hotel-schranne.de

Boutiquehotel Goldene Rose
Spitalgasse 28, 91541 Rothenburg o.d.T.
Tel. 09861/4638, www.goldenerose-rothenburg.de

Gästehaus am Heckenacker
Heckenackerstraße 31, 91541 Rothenburg o.d.T.
Tel. 09861/4586, www.gaestehaus-am-heckenacker.de

Gasthof Butz
Kapellenplatz 4, 91541 Rothenburg o.d.T.
Tel. 09861/2201, www.kreiselmeier.de

Gasthof Zum Ochsen
Galgengasse 26, 91541 Rothenburg o.d.T.
Tel. 09861/6760, www.gasthof-ochsen-rothenburg.de

Glocke Weingut und Hotel ***
Plönlein 1, 91541 Rothenburg o.d.T.
Tel. 09861/958990, www.glocke-rothenburg.de

Hotel Altfränkische Weinstube
Klosterhof 7, 91541 Rothenburg o.d.T.
Tel. 09861/6404, www.altfraenkische-weinstube.de

Hotel Garni Kreuzerhof
Millergasse 2-6, 91541 Rothenburg o.d.T.
Tel. 09861/3424, www.kreuzerhof-rothenburg.de

Hotel Goldener Hirsch
Untere Schmiedgasse 16, 91541 Rothenburg o.d.T.
Tel. 09861/87499-0, www.hotel-goldener-hirsch.de

Hotel Goldenes Fass
Ansbacher Straße 39, 91541 Rothenburg o.d.T.
Tel. 09861/94500, www.goldenes-fass.com

Hotel Merian Rothenburg
Ansbacher Straße 42, 91541 Rothenburg o.d.T.
Tel. 09861/87590, www.hotel-merian.de

Hotel Rappen Rothenburg ob der Tauber * Superior**
Vorm Würzburger Tor 10, 91541 Rothenburg o.d.T.
Tel. 09861/9571-0, www.hotelrappen.de

Hotel Reichsküchenmeister **
Kirchplatz 8, 91541 Rothenburg o.d.T.
Tel. 09861/970-0, www.reichskuechenmeister.com

Hotel Rothenburger Hof
Bahnhofstraße 13, 91541 Rothenburg o.d.T.
Tel. 09861/9730, www.rothenburgerhof.com

Hotel-Gasthof Bezold
Vorm Würzburger Tor 11, 91541 Rothenburg o.d.T.
Tel. 09861/94760, www.hotel-bezold.de

Hotel-Gasthof Post
Ansbacher Straße 27, 91541 Rothenburg o.d.T.
Tel. 09861/938880, www.post-rothenburg.com

Pension Schrenker
Taubertalweg 58, 91541 Rothenburg o.d.T.
Tel. 09861/1617, www.schrenker.de

Romantik Hotel Markusturm
Rödergasse 1, 91541 Rothenburg o.d.T.
Tel. 09861/94280, www.markusturm.de

Villa Mittermeier & Mittermeiers Alter Ego
Vorm Würzburger Tor 7+15, 91541 Rothenburg o.d.T.
Tel. 09861/9454-0, www.villamittermeier.de

Wildbad Rothenburg Evangelische Tagungsstätte KdöR
Taubertalweg 42, 91541 Rothenburg o.d.T.
Tel. 09861/977-0, www.wildbad.de

„Rad & Tat“
Bensenstraße 17, 91541 Rothenburg o.d.T.
Tel. 09861/87984, www.radtat.de
V R EV

Fahrradhaus Krauß
Ansbacher Straße 85, 91541 Rothenburg o.d.T.
Tel. 09861/3495, www.fahrradhaus-krauss.de
R

Steinsfeld 4,5 km / 505m

Gemeinde Steinsfeld
Schulstraße 9, 91628 Steinsfeld
Tel. 09861/3561, www.steinsfeld.de

Gasthaus „Zur Neuen Welt“
Rothenburger Straße 17, 91628 Steinsfeld
Tel. 09861/3224, www.zur-neuen-welt.de

Gasthof „Zum Schwan“
Hartershofen 39, 91628 Steinsfeld
Tel. 09861/3387, www.schwan-rothenburg.de

Hotel Schwarzes Ross
Am Dorfplatz 1, 91628 Steinsfeld
Tel. 09861/9491-0, www.zehntscheune.info

Neusitz km 105 / 427m

Gemeinde Neusitz
Im Dorf 14, 91616 Neusitz
Tel. 09861/8205, www.neusitz.de

Windelsbach km 115 / 520m

Gemeinde Windelsbach
Rothenburger Straße 5, 91635 Windelsbach
Tel. 09867/443, www.windelsbach.de

Gasthaus Zur Krone / Biolandhof Korn
Burghausen 9, 91635 Windelsbach-Burghausen
Tel. 09867/380, www.biolandhof-korn.de

Gasthof Altmühlquelle
Hornau 37, 91635 Windelsbach
Tel. 09843/1435, www.gasthof-altmuehlquelle.de

Landhaus Lebert ***
Schlossstraße 8, 91635 Windelsbach
Tel. 09867/9570, www.landhaus-rothenburg.de

Burgbernheim — 4,0 km / 340m

Tourist-Information
Rathausplatz 1, 91593 Burgbernheim
Tel. 09843/30934, www.burgbernheim.de

Colmberg — km 131 / 450m

Markt Colmberg
Am Markt 1, 91598 Colmberg
Tel. 09803/93290, www.colmberg.de

Gutshof Colmberg
Burgstraße 26, 91598 Colmberg
Tel. 09803/1209, www.gutshof-colmberg.de

Herberge im Hofhaus
Binzwangen 23, 91598 Colmberg-Binzwangen
Tel. 09803/91000

Hotel Burg Colmberg
Burgstraße, 91598 Colmberg
Tel. 09803/91920, www.burg-colmberg.de

Chorbacher GmbH
Am Markt 11, 91598 Colmberg
Tel. 09803/91910, www.chorbacher.de
R

Leutershausen — km 141 / 420m

Stadt Leutershausen
Am Markt 1-3, 91578 Leutershausen
Tel. 09823/9510, www.leutershausen.de

Hotel-Gasthof Neue Post
Mühlweg 1, 91578 Leutershausen
Tel. 09823/8911, www.gasthof-neue-post.de

The Classic Bike Shop
Rothenburger Straße 3, 91578 Leutershausen
Tel. 09823/8699, www.the-classic-bikes-online.de
R

Aurach — 2,5 km / 460m

Gemeinde Aurach
Im Mooshof 4, 91589 Aurach
Tel. 09804/9154-0, www.aurach.de

Herrieden — km 154 / 432m

Stadt Herrieden
Herrnhof 10, 91567 Herrieden
Tel. 09825/8080, www.herrieden.de

Hotel Bergwirt
Schernberg 1, 91567 Herrieden
Tel. 09825/20390, www.hotel-bergwirt.de

Landhotel Zur Sonne
Vordere Gasse 5, 91567 Herrieden
Tel. 09825/9246-10, www.sonne-herrieden.de

Zweirad Center Tolksdorf
Industriestraße 9, 91567 Herrieden
Tel. 09825/925521, www.zweirad-tolksdorf.de
R

FRÄNKISCHES SEENLAND

Bechhofen — 3,0 km / 425m

Markt Bechhofen
Martin-Luther-Platz 1, 91572 Bechhofen
Tel. 09822/6060, www.markt-bechhofen.de

Gasthof „Zum Goldenen Engel“
Goethestraße 13, 91572 Bechhofen-Großenried
Tel. 09822/5092, www.gasthof-goldener-engel.de

Fahrrad Wieser
Rosenstraße 4, 91572 Bechhofen, Tel. 09822/6918
R

Ornbau km 170 / 419m

Stadt Ornbau
Vorstadt 1, 91737 Ornbau
Tel. 09826/6220-70, www.ornbau.de

Landgasthof „Zum Angerwirt“
Am Anger 1, 91737 Ornbau-Gern
Tel. 09826/6589470, landgasthof-zum-angerwirt.business.site

Radl Scheune
Vorstadt 12, 91737 Ornbau, Tel. 09826/655790
V R

Muhr a.See km 179 / 420m

Altmühlsee Informationszentrum Touristbüro
Schlossstraße 4, 91735 Muhr a.See
Tel. 09831/890370, www.muhr-am-see.de

Gasthaus „Zum Hirschen“
Ansbacher Straße 4, 91735 Muhr a.See
Tel. 09831/3940, www.restaurant-altmuehlsee.de

Pension „Zum Schwan“
Kirchenstraße 4, 91735 Muhr a.See
Tel. 09831/2587, www.pension-zum-schwan.de

Gunzenhausen km 184 / 422m

Tourist-Information
Rathausstraße 12, 91710 Gunzenhausen
Tel. 09831/508300, www.gunzenhausen.info

Frankenhof am Altmühlsee
Streudorf 43, 91710 Gunzenhausen
Tel. 09831/67710, www.frankenhof-altmuehlsee.de

Gasthof „Zur Altmühlbrücke“
Oettinger Straße 6, 91710 Gunzenhausen
Tel. 09831/2636, www.zuraltmuehlbruecke.de

Hotel „Adlerbräu“ * superior**
Marktplatz 10/12, 91710 Gunzenhausen
Tel. 09831/8867-0, www.hotel-adlerbraeu.de

„La Vigne“ ... das kleine Stadthotel
Weißenburger Straße 36, 91710 Gunzenhausen
Tel. 09831/619680, www.hotel-la-vigne.de

„Parkhotel Altmühltal“ ** superior**
Zum Schießwasen 15, 91710 Gunzenhausen
Tel. 09831/5040, www.aktiv-parkhotel.de

Radsport Gruber
Weißenburger Straße 49, 91710 Gunzenhausen
Tel. 09831/884790-0, www.radsport-gruber.com
V R

SAN-aktiv-TOURS
Otto-Dietrich-Straße 3, 91710 Gunzenhausen
Tel. 09831/4936, www.san-aktiv-tours.de
V R EV

Dittenheim 1,3 km / 430m

Gemeinde Dittenheim – c/o VG Altmühltal
Hauptstraße 37, 91802 Meinheim
Tel. 09146/94294-0
www.dittenheim.de

Pension „Der Moarhof“
Windsfeld 10, 91723 Dittenheim
Tel. 09834/975930
www.der-moarhof.de

Meinheim 1,5 km / 430m

Gemeinde Meinheim – c/o VG Altmühltal
Hauptstraße 37, 91802 Meinheim
Tel. 09146/94294-0, www.meinheim.de

4 NATURPARK ALTMÜHLTAL

Weißenburg i.Bay. 5,0 km / 480m

Tourist-Information
Martin-Luther-Platz 3, 91781 Weißenburg i.Bay.
Tel. 09141/907-124, www.weissenburg.de

Zweiradfachgeschäft Denk
Froschgasse 4, 91781 Weißenburg i.Bay.
Tel. 09141/2166
R

Treuchtlingen km 211 / 409m-634m

Kur- und Touristinformation Treuchtlingen
Heinrich-Aurnhammer-Straße 3
91757 Treuchtlingen
Tel. 09142/9600-60
www.tourismus-treuchtlingen.de

Bauernhof Katheder
Bubenheim 18, 91757 Treuchtlingen
Tel. 09142/5431

Historischer Brauereigasthof Zum Güldenen Ritter
Burggasse 1, 91757 Treuchtlingen-Schambach
Tel. 09142/204890, www.zum-gueldenen-ritter.de

Stadthof ***
Luitpoldstraße 27, 91757 Treuchtlingen
Tel. 09142/96960, www.gaestehaus-stadthof.de

Energy Bike Systems
Kirchenstraße 2a, 91757 Treuchtlingen
Tel. 09142/9488645, www.energy-bike-systems.de
V R EV

Pappenheim km 219 / 406m

Tourist Information
Deisingerstraße 1, 91788 Pappenheim
Tel. 09143/60666, www.pappenheim.de

Zweirad Schleußinger
Bahnhofstraße 7, 91788 Pappenheim
Tel. 09143/85577, www.schleussinger.de
V R

Solnhofen km 225 / 406m

Tourist-Information
Bahnhofstraße 8, 91807 Solnhofen
Tel. 09145/832020, www.solnhofen.de

Mörnsheim 1,0 km / 450m

Markt Mörnsheim
Kastnerplatz 1, 91804 Mörnsheim
Tel. 09145/83150, www.moernsheim.de

Landgasthof Raffelsteiner Hof
Lindenplatz 3, 91804 Mörnsheim-Mühlheim
Tel. 09145/1591, www.raffelsteinerhof.de

Stadtschloss Treuchtlingen

Dollnstein km 238 / 394m

Tourismusinformation
Unterer Burghof 5, 91795 Dollnstein
Tel. 08422/1502, www.dollnsteininfo.de

Rad- und Bootwandern im Altmühltal
Papst-Viktor-Straße 6, 91795 Dollnstein
Tel. 08422/987654, www.rad-und-bootwandern.de
V R EV

Eichstätt km 254 / 388m-545m

Tourist-Information
Domplatz 8, 85072 Eichstätt
Tel. 08421/6001-400, www.eichstaett.de

Braugasthof Trompete
Ostenstraße 3, 85072 Eichstätt
Tel. 08421/98170, www.braugasthof-trompete.de

Ehem. Fürstbischöfliches Rekreationshaus
Am Kugelberg 31, 85072 Eichstätt
Tel. 08421/3766

Hotel Adler – das charmante Altstadthotel *** superior
Marktplatz 22, 85072 Eichstätt
Tel. 08421/6767, www.adler-eichstaett.de

Hotel Sonne
Sonnenwirtsgässchen 3, 85072 Eichstätt-Buchtal
Tel. 08421/6791, www.sonne-eichstaett.bayern

Hotel-Café Fuchs ***
Ostenstraße 8, 85072 Eichstätt
Tel. 08421/6789, www.hotel-fuchs.de

Jugendherberge Eichstätt
Reichenaustraße 15, 85072 Eichstätt
Tel. 08421/9804-10, www.eichstaett.jugendherberge.de

Privatpension Bauer
Eichstätter Straße 30, 85072 Eichstätt-Wasserzell
Tel. 08421/4718, www.feha-bauer.de

Walting km 266 / 395m

Gemeinde Walting – c/o VG Eichstätt
Gundekarstraße 7a, 85072 Eichstätt
Tel. 08421/97400
www.walting.de

Fischerwirt
Martinstraße 5, 85137 Walting-Inching
Tel. 08426/249, www.fischerwirt-inching.de

Landgasthaus „Zur Mühle“ G***
Pfünzer Straße 5, 85137 Walting
Tel. 08426/221
www.landgasthaus-zur-muehle.de

Landgasthof „Zum Alten Wirt“
St. Marienstraße 4, 85137 Walting-Gungolding
Tel. 08465/173530
www.zum-alten-wirt.com

Kipfenberg km 282 / 379m

Tourist-Information
Marktplatz 2, 85110 Kipfenberg
Tel. 08465/9410-40
www.kipfenberg.de

Gasthof Zum Blauen Hecht
Irlahüller Weg 2, 85110 Kipfenberg-Grösdorf
Tel. 08465/1066, www.zumblauenhecht.de

Landhotel Geyer GmbH ****
Alte Hauptstraße 10
85110 Kipfenberg-Pfahldorf
Tel. 08465/173063-0, www.landhotel-geyer.de

Landhotel Zum Raben ***
Schlossleite 1, 85110 Kipfenberg-Arnsberg
Tel. 08465/9404-0
www.zum-raben.de

4

Kinding km 289 / 375m–500m

Markt Kinding
Kipfenberger Straße 4, 85125 Kinding
Tel. 08467/84010, www.kinding.de

Gästehaus Hackner
Hauptstraße 4, 85125 Kinding-Enkering
Tel. 08467/354, www.pension-hackner.de

Gasthof „Alter Wirt“
Hauptstraße 22, 85125 Kinding-Enkering
Tel. 08467/243, www.zumaltenwirt-enkering.de

Hotel Gasthof Krone ***
Marktplatz 14, 85125 Kinding
Tel. 08467/801030, www.krone-kinding.de

Hotel zum Bräu ***
Rumburgstraße 1a, 85125 Kinding-Enkering
Tel. 08467/8500, www.hotel-zum-braeu.de

Landgasthof Wagner
Unteremmendorf 5, 85125 Kinding
Tel. 08467/279, www.landgasthof-wagner.de

Hotel Gasthof Krone
Marktplatz 14, 85125 Kinding
Tel. 08467/801030, www.krone-kinding.de
EL

Hotel zum Bräu
Rumburgstraße 1a, 85125 Kinding-Enkering
Tel. 08467/8500, www.hotel-zum-braeu.de
EL



■ Sulzpark, Beilngries

© Naturpark Altmühltal / Dietmar Denger

Beilngries km 299 / 362m–372m

Tourist-Information Beilngries
Hauptstraße 14, 92339 Beilngries
Tel. 08461/8435, www.beilngries.de

Familie E. + R. Grad
Hans-Schöpf-Straße 10, 92339 Beilngries
Tel. 08461/8262, www.fewo-pension-grad.de

Fuchsbräu ****
Hauptstraße 23, 92339 Beilngries
Tel. 08461/6520, www.fuchsbraeu.de

Hotel garni Wagner
Hauptstraße 45, 92339 Beilngries
Tel. 08461/1229, www.hotel-garni-wagner.de

Hotel Gasthof „Zur Krone“ *** superior
Hauptstraße 20, 92339 Beilngries
Tel. 08461/6530, www.krone-beilngries.de

Pension Arzbergerhof P***
Arzbergweg 2, 92339 Beilngries-Kottingwörth
Tel. 08461/527, www.arzberghof.de

Ringhotel Die Gams GmbH ****
Hauptstraße 16, 92339 Beilngries
Tel. 08461/610-0, www.hotel-gams.de

Romantik Hotel Gasthof Metzgerei „Der Millipp“ ****
Hauptstraße 9, 92339 Beilngries
Tel. 08461/1203, www.der.millipp.de

E-Bike- und E-Auto-Ladestation am Kirchplatz
Hauptstraße 14, 92339 Beilngries
Tel. 08461/8435, www.beilngries.de
EL

Fahrradverleih und Reparatur Zucker
Gartenstraße 18, 92339 Beilngries
Tel. 08461/8822
V R

Zweirad Huber
Ingolstädter Straße 21, 92339 Beilngries
Tel. 08461/605047, www.zweirad-huber.de
V R EV

Dietfurt a.d.Altmühl — km 311 / 365m

Tourist-Information
Hauptstraße 26, 92345 Dietfurt a.d.Altmühl
Tel. 08464/640019, www.dietfurt.de

Gasthaus Zum Schloßwirt
Beilngrieser Straße 14, 92345 Dietfurt a.d.Altmühl-Töging
Tel. 08464/64200, www.gasthaus-zum-schlosswirt.de

Gasthof Meier - Zu den 3 Heiligen
Griesstetten 11 1/2, 92345 Dietfurt a.d.Altmühl
Tel. 08464/771, www.gasthof-meier.de

Hotel Gasthof „Zum Bräu-Toni“ **
Hauptstraße 4, 92345 Dietfurt a.d.Altmühl
Tel. 08464/605100, www.zum-braeu-toni.de

Landgasthof „Zum Wolfsberg“
Riedenburger Straße 1, 92345 Dietfurt
a.d.Altmühl-Mühlbach
Tel. 08464/601726, www.zum-wolfsberg.com

Wittl Fahrradcenter ZEG
Bahnhofstraße 51, 92345 Dietfurt a.d.Altmühl
Tel. 08464/60101-12, www.wittl-dietfurt.de
R

Riedenburg — km 329 / 348m-550m

Tourist-Information Riedenburg
Marktplatz 1, 93339 Riedenburg
Tel. 09442/905000, www.riedenburg.de
EL

Hotel-Gasthof zur Krone
Prunner Hauptstraße 13, 93339 Riedenburg
Tel. 09442/1507, www.hotel-zur-krone-prunn.de

Landgasthof Kastlhof
Pillhausen 1, 93339 Riedenburg
Tel. 09447/698, www.kastlhof.de

Fahrrad Wittl
Schambacher Weg 22, 93339 Riedenburg
Tel. 09442/576
V EV

Fahrradservice-Station (Abschließbox)
Volksfestplatz 6, 93339 Riedenburg
Tel. 09442/905000, www.riedenburg.de
EL

Tretwerk Räder & Mehr
Austraße 2a, 93339 Riedenburg
Tel. 09442/921635
R

Essing km 341 / 359m

Markt Essing
Marktplatz 1, 93343 Essing
Tel. 09447/920093, www.marktessing.de

Radvermietung Tankstelle Schmidt
Stiftstraße 20, 93343 Essing
Tel. 09447/371
V

© FrankenTourismus/ALT/Hrb

Radler mit Blick auf Burg Prunn

Kelheim km 345 / 354m

Tourist-Information
Ludwigsplatz 1, 93309 Kelheim
Tel. 09441/701234
www.kelheim.de

Gästehaus St. Georg im Kloster Weltenburg
Asamstraße 32
93309 Kelheim-Weltenburg
Tel. 09441/6757-500
www.kloster-weltenburg.de/gaestehaus

Gasthof Weisses Lamm Appel GbR
Ludwigstraße 12, 93309 Kelheim
Tel. 09441/20090
www.weisses-lamm-kelheim.de

2Rad Jessen
Schäfflerstraße 12, 93309 Kelheim
Tel. 09441/504850
www.my2rad.de
V R EV

eBikePlus
Saueracker 19, 93309 Kelheim
Tel. 09441/3024
www.ebikeplus-kelheim.de
R EV

Radsport 2000 GmbH
Schäfflerstraße 14, 93309 Kelheim
Tel. 09441/4732
www.radsport2000.de
R

Sehenswertes entlang der Strecke **TIPP**

Entdecken Sie Burgen und Schlösser, mittelalterliche Städte, interessante Museen und Natursehenswürdigkeiten entlang der Strecke.

www.tauber-altmuehl-radweg.de/sehenswertes

© Anton Mirwald

Der Radweg im Internet

Alle wichtigen Informationen zum Tauber Altmühl Radweg, zur Strecke, den Orten und Gebieten am Weg, findet man bequem im Internet unter **www.tauber-altmuehl-radweg.de**.

Das Serviceplus des Internetauftritts zeigt sich unter anderem in den interaktiven Karten und Datenbanken mit Adressen von Unterkunftsbetrieben oder Servicestationen und zahlreichen Veranstaltungen entlang der Strecke. Selbst aktuelle Umleitungen – etwa aufgrund von Baustellen oder in den seltenen Hochwasserzeiten – und natürlich Impressionen vom Tauber Altmühl Radweg werden vorgestellt.

Tourgenuss „im Paket“

Radurlaub von der ersten Minute an – mit den attraktiven Tourenreisen für den Tauber Altmühl Radweg.

Bei den Reisearrangements für den Radweg ist für alles bestens gesorgt – für entspannten Radurlaub von der ersten Minute an.
www.tauber-altmuehl-radweg.de/angebote

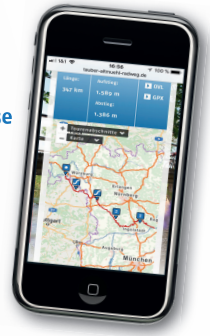

Den Tauber Altmühl Radweg schon von zu Hause aus genießen – viel Spaß beim Planen Ihrer Tour!

Beste topografische Karten, topaktuelle Infos und das alles mit schnellen Ladezeiten. Mit der mobilen Website haben Sie alle Informationen auch auf Ihrem Smartphone oder Tablet.
www.tauber-altmuehl-radweg.de

Die Detailkarten

Auf den folgenden Seiten des Serviceheftes finden Sie die topografischen Detailkarten (Nr. 1 bis Nr. 29, Maßstab 1:50.000) zum Tauber Altmühl Radweg.

In diesem Maßstab entspricht ein Zentimeter auf der Karte 500 Metern in der Natur – so erkennen Sie den Wegeverlauf im Detail. Jede Karte hat eine Nummer, die Sie in den Übersichtskarten bei den Etappen wiederfinden – auf welchen Seiten im Heft sich die jeweilige Übersichtskarte und damit auch die Etappenbeschreibung befinden, ist ebenfalls vermerkt.

Mit den roten Richtungspfeilen, dem eingezeichneten „Kompass", den wichtigsten Straßen und allen Orten und Städten am Tauber Altmühl Radweg sind die Karten so angelegt, dass Sie stets gut orientiert unterwegs sind – vom Lieblichen Taubertal bis nach Kelheim.

Radweg bei Altessing

ZEICHENERKLÄRUNG

Fahrtrichtung

Richtung Gamburg
▸ Seite 165

Anschlussverweise

Kompass

Detailkarte
2
» Seite 17

Kartennummer und Verweis auf Übersichtskarte und Abschnittsbeschreibung

Hinweise

Trotz allen Bemühens um Aktualität können sich Änderungen in der Streckenführung ergeben. Wir empfehlen daher, zu den aktuellsten Informationen (Umleitungen, etc.) unsere Website (www.tauber-altmuehl-radweg.de) aufzurufen, die auf allen Tablets oder Smartphones mobil nutzbar ist

Kreuzwertheim
Bf
Wertheim
Eichel
START
Wertheim
Haidhof
Waldenhausen
Eichgrundsiedlung
Teilbacher Mühle
Sachsenhausen
Bf
Jungheidsiedlung
Reicholzheim
Detailkarte
1
» Seite 13
N
0
500 m
Bf
Bronnbach
Dörlesberg
Ernsthofsiedlung
Richtung Gamburg
▸ Seite 89
Schönert
Tauberwald

Külsheim
Engelberg
Heidberg
von Wertheim
Seite 88
Tauberwald
Uissigheim
Eulschirben
Eiersheim
Lindhelle
Bf
Maisenbachsiedlung
Detailkarte
2
» Seite 13
N
0
500 m
Gamburg
Großer
Kammerforst
Niklashausen
Bf
Hochhausen
Bf
Hart
Richtung Tauberbischofsheim
▸ Seite 90
Steinig
Werbach
Böttigheim

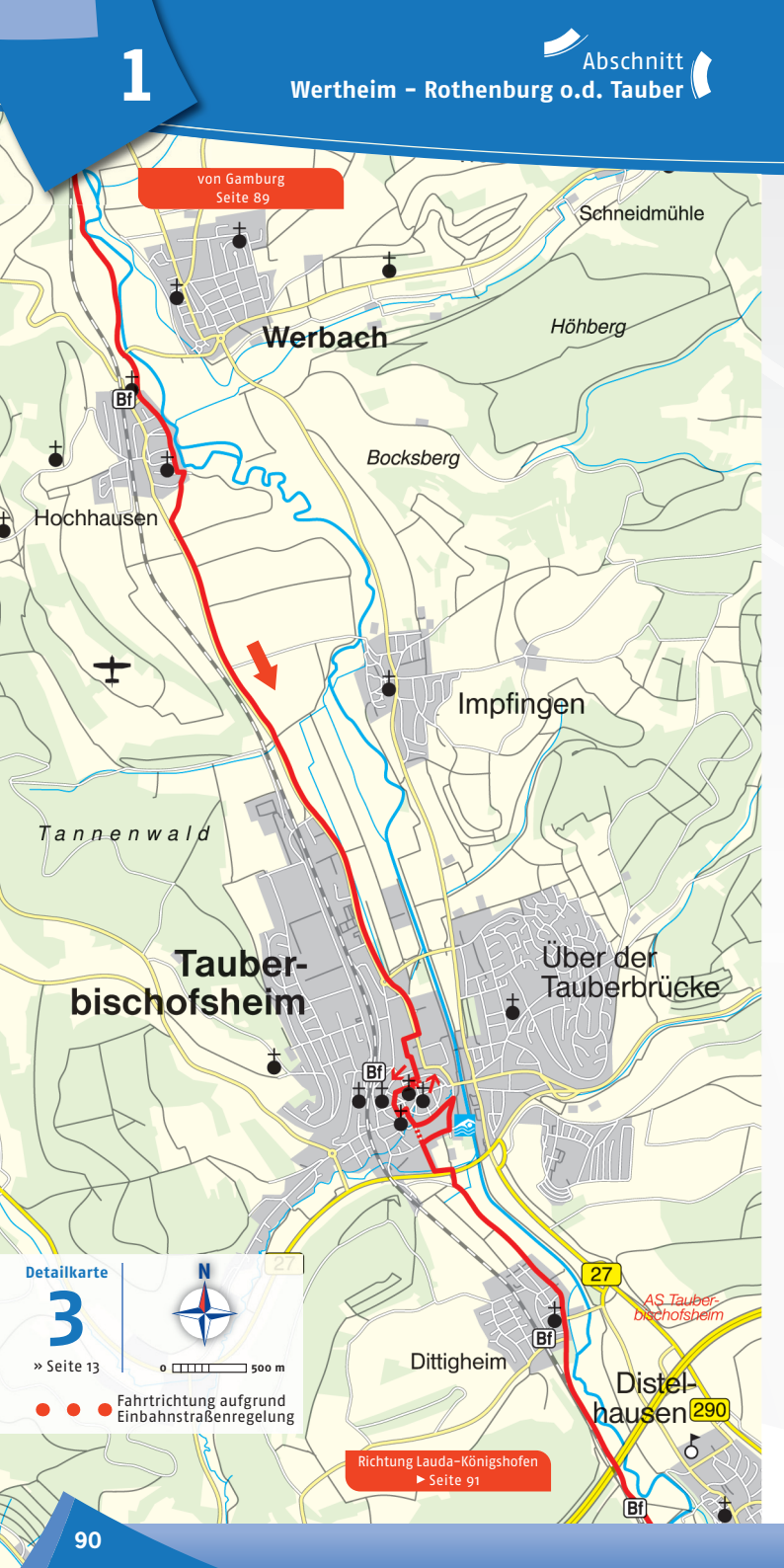
von Gamburg
Seite 89
Schneidmühle
Werbach
Höhberg
Bocksberg
Hochhausen
Impfingen
Tannenwald
Tauber-
bischofsheim
Über der
Tauberbrücke
Dittigheim
Distel-
hausen
290
27
AS Tauber-
bischofsheim
Bf
Richtung Lauda-Königshofen
Seite 91
Detailkarte
3
» Seite 13
N
0
500 m
Fahrtrichtung aufgrund
Einbahnstraßenregelung

von Tauberbischofsheim
Seite 90
Riedmühle
Distelhausen
Detailkarte
4
» Seite 13
N
0
500 m
Tauber
290
Bf
Gerlachsheim
Lauda
Oberlauda
Marbach
Lauda-
Königshofen
290
Beckstein
Bf
Königshofen
292
Richtung Bad Mergentheim
► Seite 92
Unterbalbach

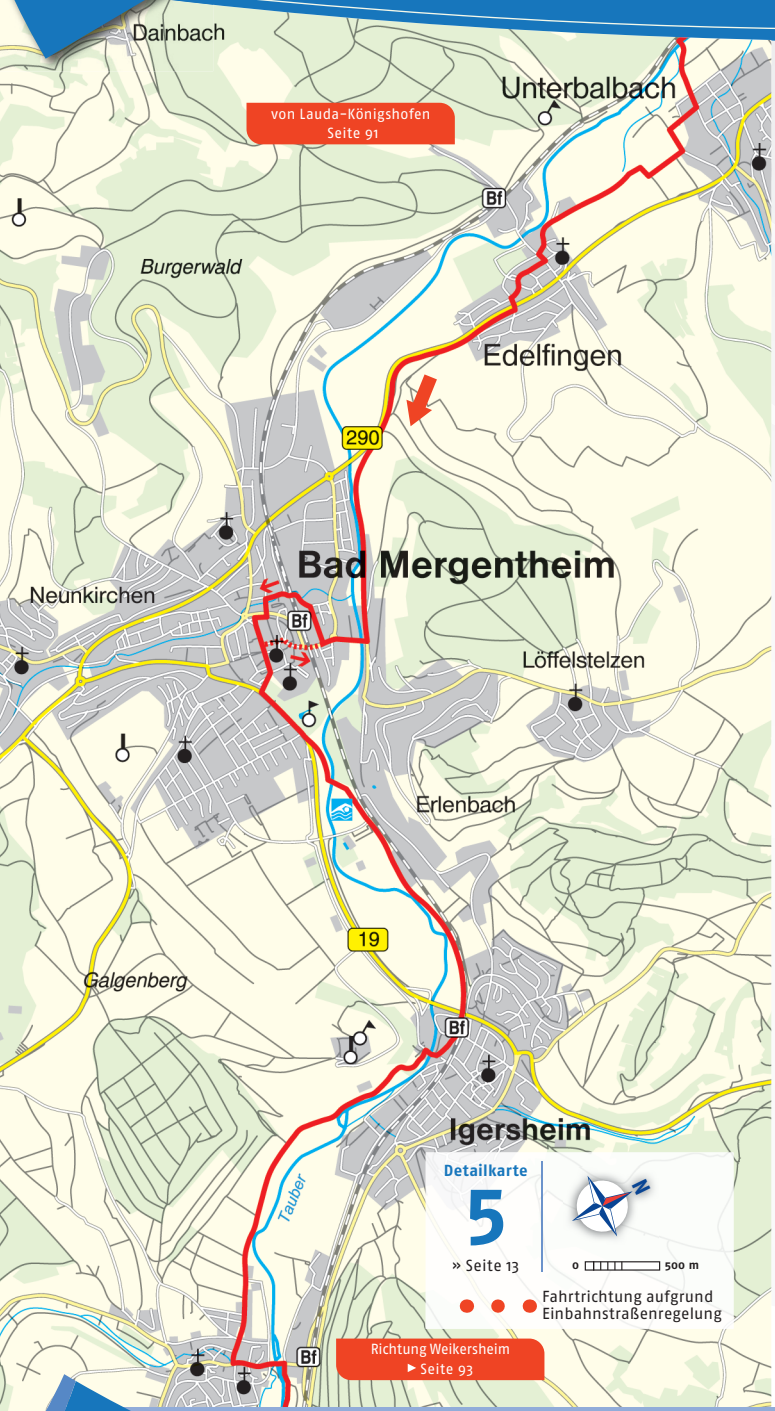
Dainbach
Unterbalbach
von Lauda-Königshofen
Seite 91
Bf
Burgerwald
Edelfingen
290
Bad Mergentheim
Neunkirchen
Bf
Löffelstelzen
Erlenbach
19
Galgenberg
Bf
Igersheim
Tauber
Detailkarte
5
» Seite 13
N
0
500 m
Fahrtrichtung aufgrund Einbahnstraßenregelung
Bf
Richtung Weikersheim
▸ Seite 93

von Bad Mergentheim
Seite 92
Igersheim
Markelsheim
Bf
Tauber
Schneidmühle
T a u b e r b e r g
Detailkarte
6
» Seite 13
N
0
500 m
Fahrtrichtung aufgrund
Einbahnstraßenregelung
Elpersheim
Bf
W i n t e r b e r g
Schäftersheim
Bf
Aischland
Weikersheim
Kappelberg
Vorbach
Laudenbach
Richtung Röttingen
▸ Seite 94
Tauberrettersheim

Weikersheim
von Elpersheim
Seite 93
Alter Blchl
Tauberrettersheim
Strüth
Tauber
Röttingen
Bürgerwald
Gossenmühle
Tauber
Detailkarte
7
» Seite 13
N
0
500 m
Klingen
Bieberehren
Richtung Creglingen
▶ Seite 95
Altmühle

Niederrimbach
Klingen
Bockstall
von Röttingen
Seite 94
Creglingen
Schirmbach
Kohlesmühle
Herrgottskirche
Münster
Craintal
Erdbach
Detailkarte
8
» Seite 13
N
0
500 m
Fahrtrichtung aufgrund Einbahnstraßenregelung
Archshofen
Freudenbach
Schön
Finsterlohr
Holdermühle
Richtung Rothenburg o.d.T.
▶ Seite 96
Hautsehenmühle

von Creglingen
Seite 95
Hautsehen-
mühle
Tauberzell
Uhlenmühle
Tauberscheckenbach
Ruckertshofen
Haardt
Burgstall
Adelshofen
Schonach
Detailkarte
9
» Seite 13
N
0
500 m
Possenmühle
Wolfsbuch
Bettwar
Seldeneck
Weiler
Weißenmühle
Hohbach
Steinbach
Schwarzenmühle
Untere Walkmühle
Reutsachsen
Langenmühle
Rothenburg
ob der Tauber
Hemmendorf
Detwang
Pulvermühle
Ludlesmühle
Richtung Neusitz
► Seite 97
Leuzenbronn
Bronnenmühle
Fuchsmühle

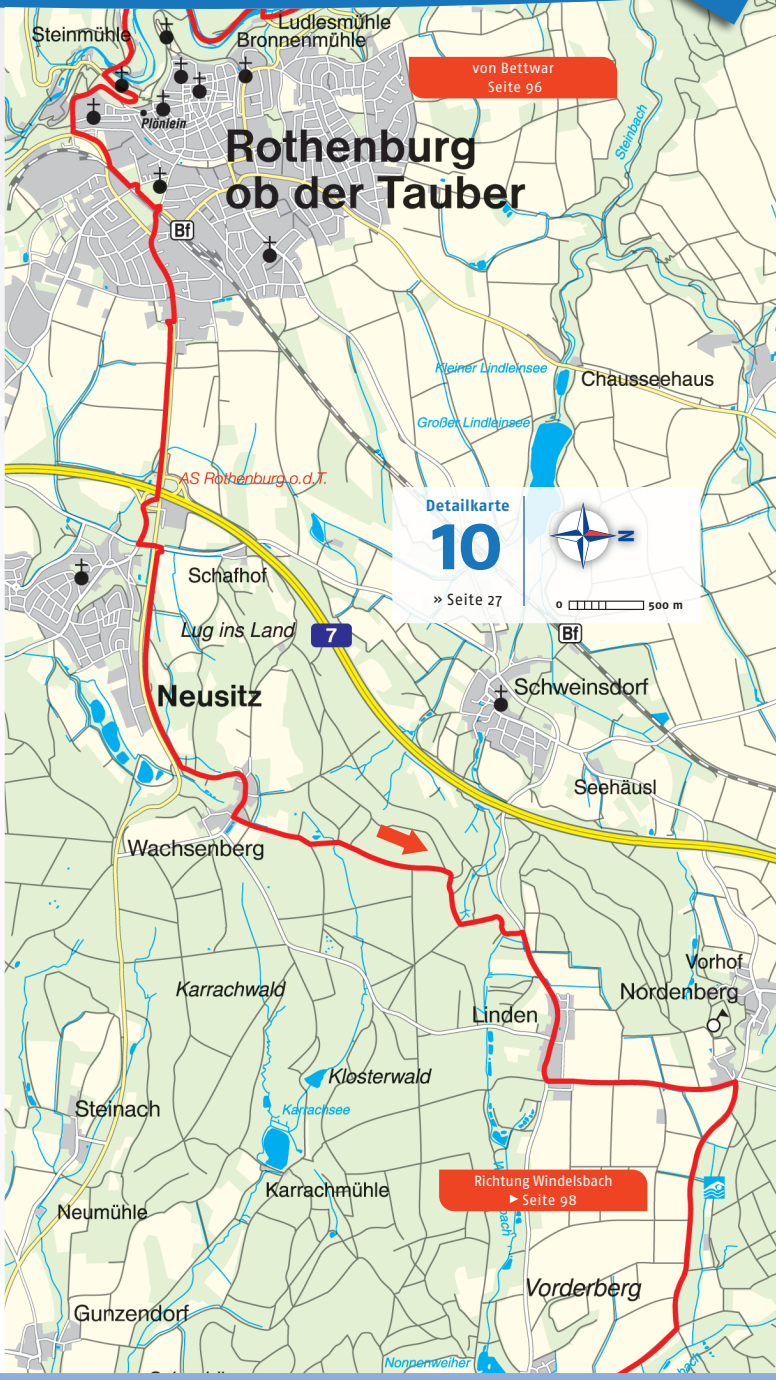
Steinmühle
Ludlesmühle
Bronnenmühle
von Bettwar
Seite 96
Plönlein
Rothenburg
ob der Tauber
Bf
Steinbach
Kleiner Lindleinsee
Chausseehaus
Großer Lindleinsee
AS Rothenburg o.d.T.
Detailkarte
10
» Seite 27
N
0
500 m
Schafhof
Lug ins Land
7
Bf
Neusitz
Schweinsdorf
Seehäusl
Wachsenberg
Vorhof
Nordenberg
Karrachwald
Linden
Klosterwald
Steinach
Karrachsee
Karrachmühle
Richtung Windelsbach
► Seite 98
Neumühle
Vorderberg
Gunzendorf
Nonnenweiher

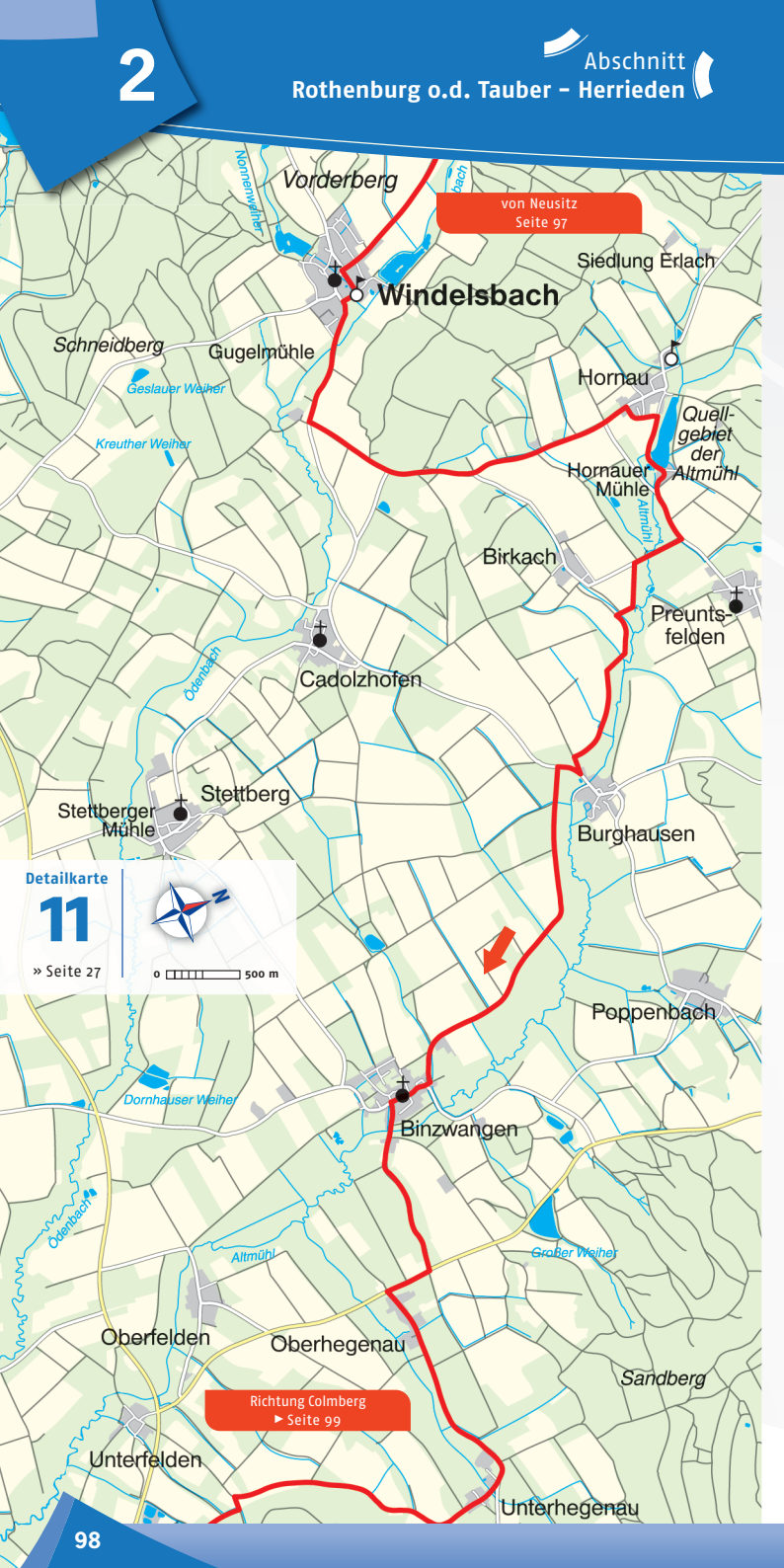
Vorderberg
Nonnenweiher
von Neusitz
Seite 97
Siedlung Erlach
Windelsbach
Schneidberg
Gugelmühle
Geslauer Weiher
Kreuther Weiher
Hornau
Quell-
gebiet
der
Altmühl
Hornauer
Mühle
Altmühl
Birkach
Preunts-
felden
Cadolzhofen
Odenbach
Stettberger
Mühle
Stettberg
Burghausen
Detailkarte
11
» Seite 27
N
0
500 m
Poppenbach
Dornhauser Weiher
Binzwangen
Odenbach
Altmühl
Großer Weiher
Oberfelden
Oberhegenau
Sandberg
Richtung Colmberg
▸ Seite 99
Unterfelden
Unterhegenau

Unterfelden
Fichtholz
von Windelsbach
Seite 98
Kreutbach
Colmberg
Bieg
Detailkarte
12
» Seite 27
N
0
500 m
Meuchlein
Frommetsfelden
Auerbach
Höchstetten
Bauzenweiler
Pfetzendorf
Mittelramstadt
Zweiflingen
Kressenhof
Erndorf
Winden
Jochsberg
Wolfsmühle
Untreumühle
Froschmühle
Rammersdorf
Lenzersdorf
Leutershausen
Wiedersbach
Sachsen
Holzmühle
Hundshof
Richtung Herrieden
▸ Seite 100
Erlbach
Rauenbuch

Detailkarte
13
» Seite 27
0
500 m
Görchsheim
Wiedersbach
Rauenbuch
Weißenmühle
von Leutershausen
Seite 99
Aurach
Oberdombach
Niederdombach
Hollmühle
AS Aurach
14
Altmühle
Neunstetten
Käferbach
Käfermühle
Mittelmühle
Altmühl
Hilsbach
6
Steinbach
Burgerwald
Esbach
AS Herrieden
Mühlbruck
Regmannsdorf
Stegbruck
Brünst
Herrieden
Hohenberg
Leibelbach
Richtung Großenried
▶ Seite 101
Kienberg

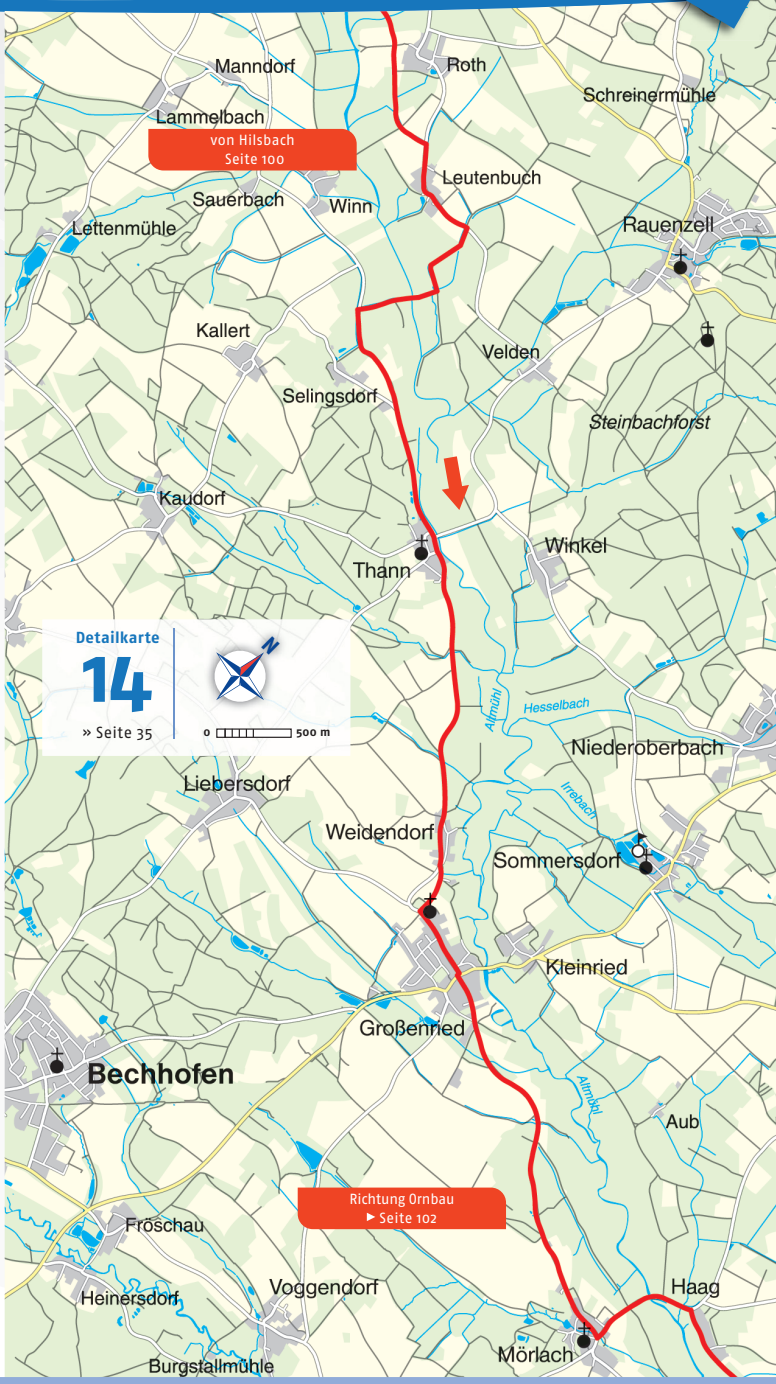
Manndorf
Roth
Schreinermühle
Lammelbach
von Hilsbach
Seite 100
Leutenbuch
Sauerbach
Winn
Lettenmühle
Rauenzell
Kallert
Velden
Selingsdorf
Steinbachforst
Kaudorf
Winkel
Thann
Detailkarte
14
» Seite 35
0
500 m
Altmühl
Hesselbach
Niederoberbach
Liebersdorf
Irrebach
Weidendorf
Sommersdorf
Kleinried
Großenried
Bechhofen
Altmühl
Aub
Richtung Ornbau
▶ Seite 102
Froschau
Heinersdorf
Voggendorf
Haag
Mörlach
Burgstallmühle

Mörlach
Wiesethbruck
von Großenried
Seite 101
Haag
Waffenmühle
Wiesgth
Oberndorf
Taugenroth
Arberg
Stadtmühle
Obermühl
Oberschönau
Leubgraben
Ornbau
Unterschönau
Gern
Georgenhaag
Altmühlzuleiter
Hirschlach
Gothendorf
Altmühl
Mörsach
Detailkarte
15
» Seite 35
N
0
500 m
Höhberg
Streudorf
Nesselbach
Muhr a.See
Mooskorb
Bf
Wald
Nesselbach
Wehlenberg
Schweina
Richtung Gunzenhausen
▸ Seite 103
Altmühlsee

Unterhambacher Mühle
Schweina
von Ornbau
Seite 102
Altmühlsee
13
Laubenzedel
Schlungenhof
Hambach
Oberwurmbach
Wurmbach
13
Altmühl
Altmühl
466
Bf
Unterwurmbach
Scheupeleinsmühle
Edersfeld
Gunzenhausen
Aha
Lindenhof
13
Reutberg
Straßenhaus
Weinberg
Lohmühle
Oberasbach
Obernbrunn
Unterasbach
Altmühl
Detailkarte
16
» Seite 35
N
0
500 m
Richtung Ehlheim
► Seite 104
Windsfeld
Dornhausen

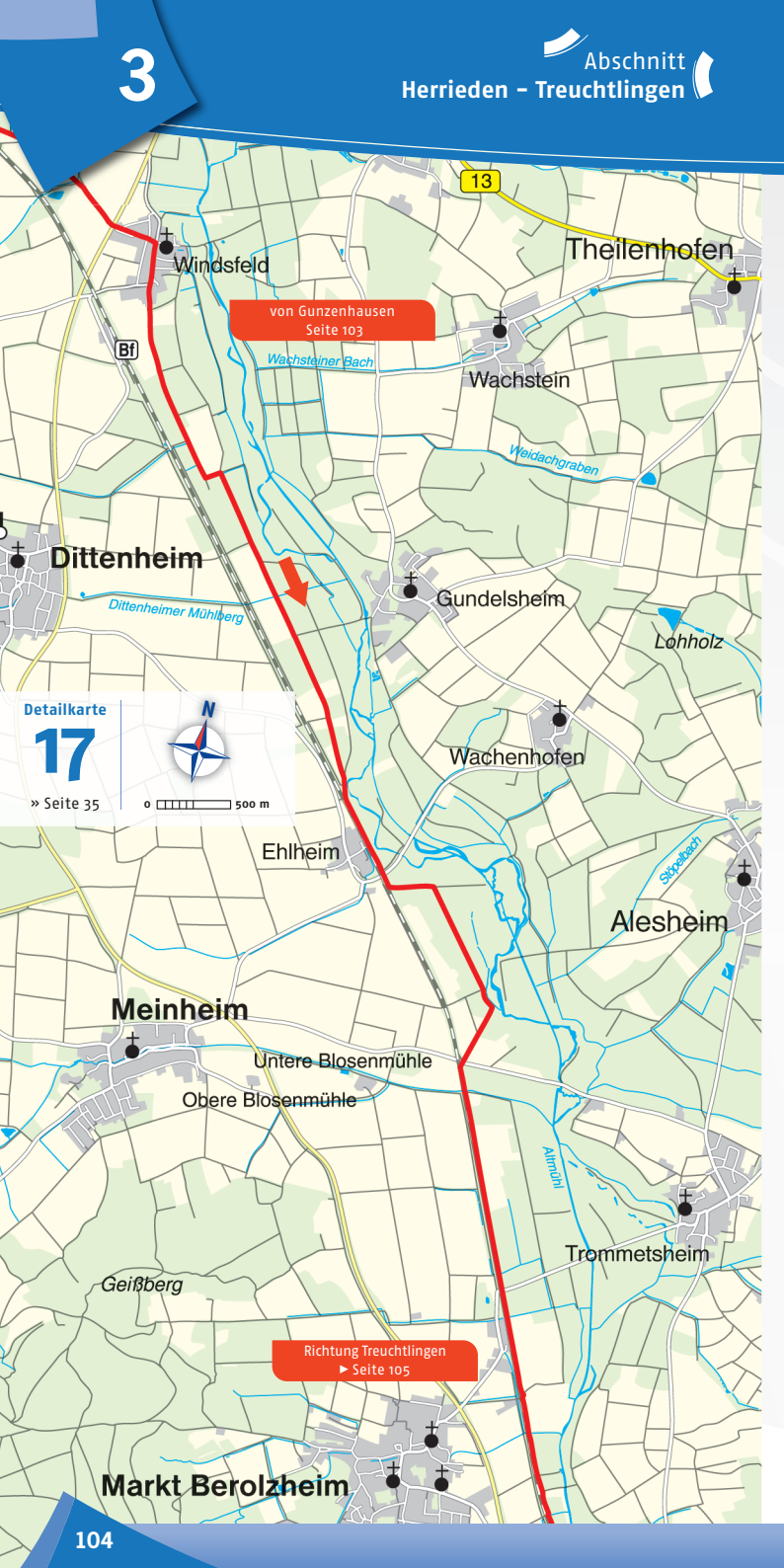
13
Windsfeld
Theilenhofen
von Gunzenhausen
Seite 103
Bf
Wachsteiner Bach
Wachstein
Weidachgraben
Dittenheim
Dittenheimer Mühlberg
Gundelsheim
Lohholz
Detailkarte
17
» Seite 35
N
0
500 m
Wachenhofen
Ehlheim
Stöckelbach
Alesheim
Meinheim
Untere Blosenmühle
Obere Blosenmühle
Altmühl
Trommetsheim
Geißberg
Richtung Treuchtlingen
► Seite 105
Markt Berolzheim

Markt Berolzheim
Lengenfeld
Altmühl
von Ehlheim
Seite 104
Schertnershof
Metzenhof
Falbenthal
Detailkarte
18
» Seite 35
N
0
500 m
Ehlach
Wettelsheim
Zollmühle
Bubenheim
Hagenau
Ziegelmühle
Dornmühle
Kellerhaus
Graben
Viersteinberg
Gstadt
Ziegelhütte
Treuchtlingen
Bf
Nagelberg
Kästleinsmühle
Weinbergshof
Kohlmühle
Lehnleinsmühle
Eulenhof
Möhrenberg
Schürmühle
Schmarrmühle
Mattenmühle
Sägmühle
Dickmühle
Steinbruch
Richtung Pappenheim
▸ Seite 106

Schmarrmühle
Dickmühle
Sägmühle
von Treuchtlingen
Seite 105
Dietfurt
Hürth
Hungerbach
Bergnershof
Osterdorf
Grafenmühle
Altheimersberg
Pappenheim
Kühnberg
Papiermühle
Bf
Niederpappenheim
Übermatzhofen
Zimmerner Berg
Zimmern
Langenaltheimer Haardt
Altmühl
Langenaltheimer Haardt
Detailkarte
19
» Seite 44
0
500 m
Fahrtrichtung aufgrund Einbahnstraßenregelung
Bf
Solnhofen
Richtung Dollnstein
▶ Seite 107

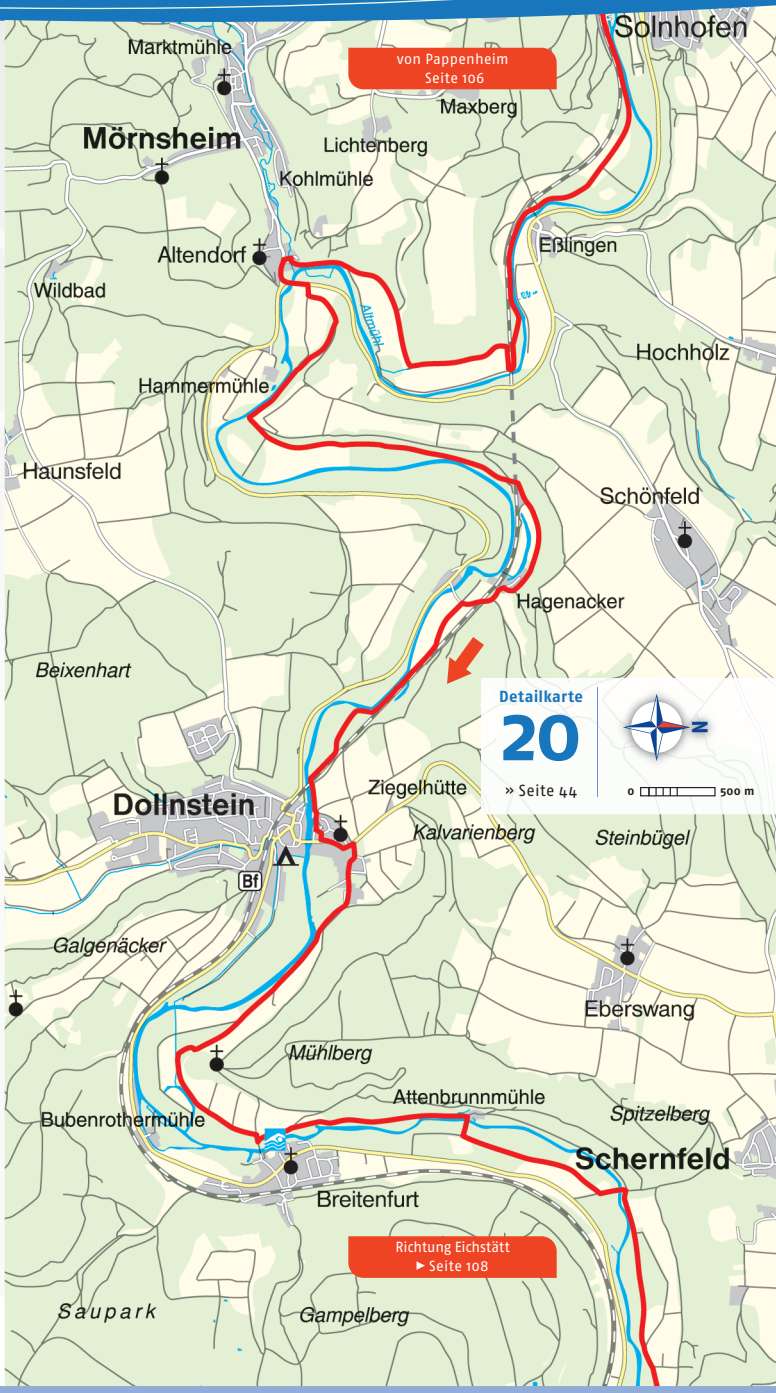
Solnhofen
Marktmühle
von Pappenheim
Seite 106
Maxberg
Mörnsheim
Lichtenberg
Kohlmühle
Altendorf
Eßlingen
Wildbad
Altmühl
Hochholz
Hammermühle
Haunsfeld
Schönfeld
Hagenacker
Beixenhart
Detailkarte
20
» Seite 44
N
0
500 m
Dollnstein
Ziegelhütte
Kalvarienberg
Steinbügel
Bf
Galgenäcker
Eberswang
Mühlberg
Attenbrunnmühle
Bubenrothermühle
Spitzelberg
Schernfeld
Breitenfurt
Richtung Eichstätt
► Seite 108
Saupark
Gampelberg

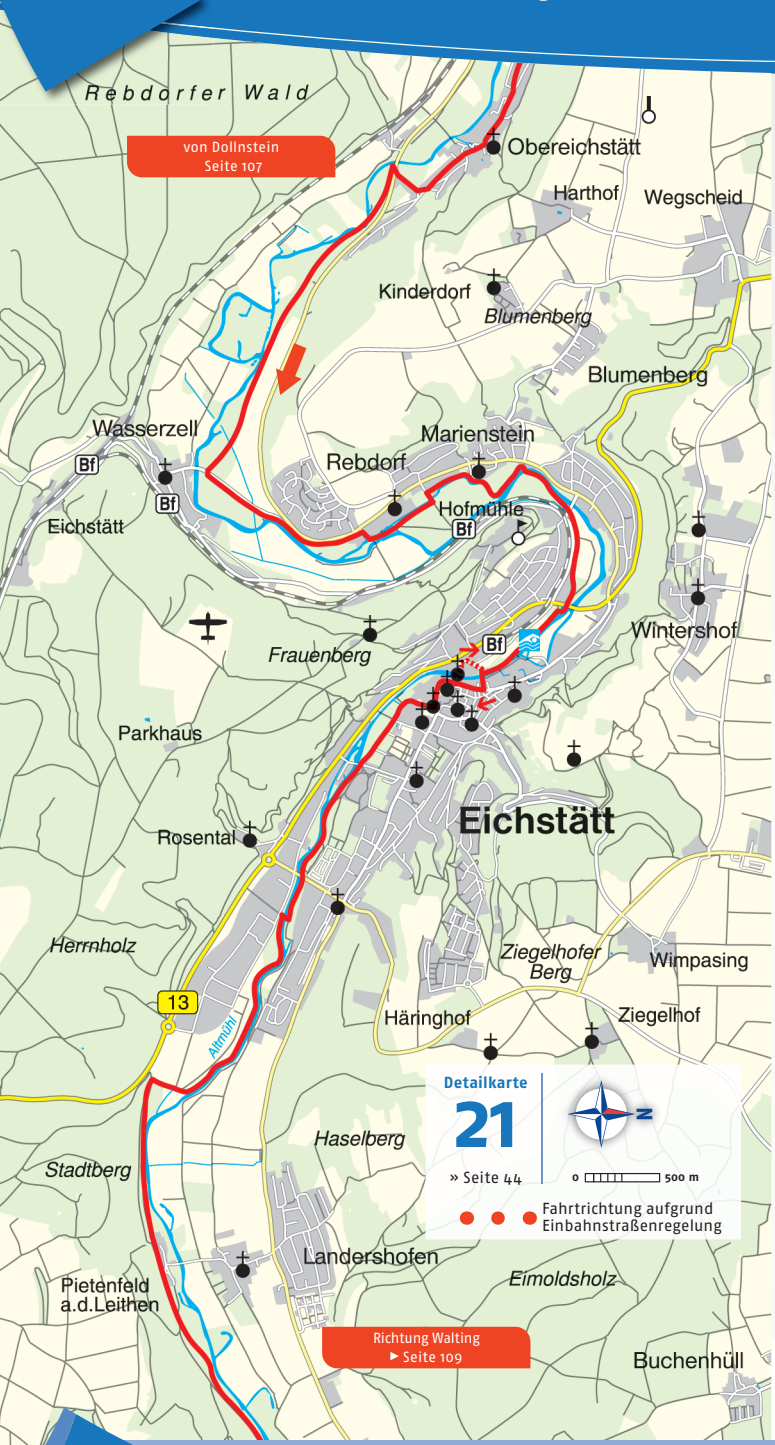
Rebdorfer Wald
von Dollnstein
Seite 107
Obereichstätt
Harthof
Wegscheid
Kinderdorf
Blumenberg
Blumenberg
Wasserzell
Bf
Bf
Eichstätt
Marienstein
Rebdorf
Hofmühle
Bf
Wintershof
Frauenberg
Bf
Parkhaus
Eichstätt
Rosental
Herrnholz
Ziegelhofer Berg
Wimpasing
13
Altmühl
Häringhof
Ziegelhof
Detailkarte
21
» Seite 44
N
0
500 m
Fahrtrichtung aufgrund Einbahnstraßenregelung
Haselberg
Stadtberg
Landershofen
Eimoldsholz
Pietenfeld a.d.Leithen
Richtung Walting
► Seite 109
Buchenhüll

Pfünz
Pfünz
Almosmühle
Buchenhüll
von Eichstätt
Seite 108
Osterberg
Inching
Hellerberg
Affental
Brunnmühle
Hofstettner
Walting
Rapperszell
Detailkarte
22
» Seite 44
0
500 m
Altmühl
Rieshofen
Forst
Pfalzpaint
Gungolding
Richtung Kipfenberg
▸ Seite 110
Lohmühle
Petermühle
Gungoldinger Heide
Ziegelhof
Forstmühle
Regelmannsbrunn
Böllermühle
Arnsberg

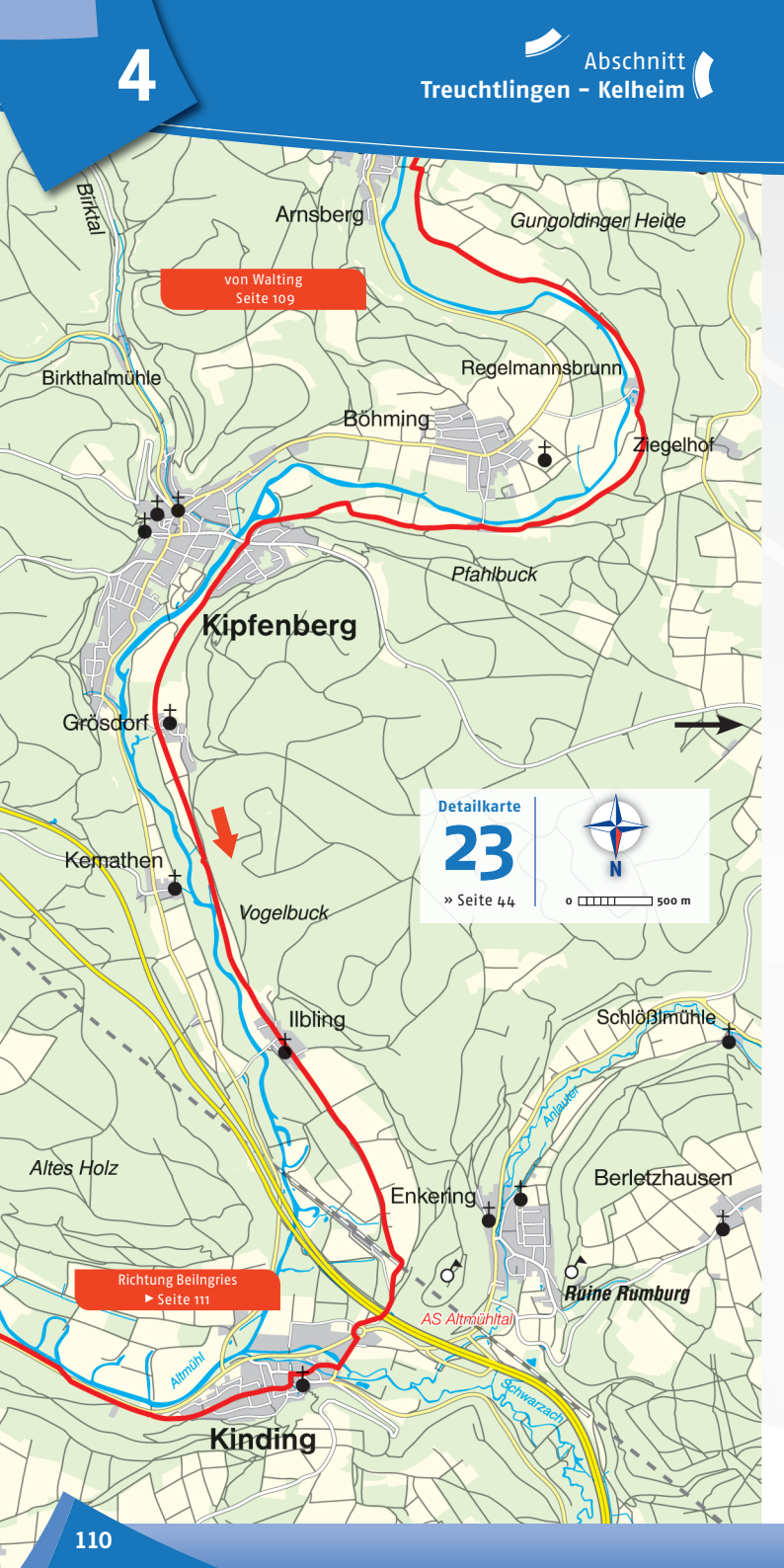
Birktal
Arnsberg
Gungoldinger Heide
von Walting
Seite 109
Birkthalmühle
Regelmannsbrunn
Böhming
Ziegelhof
Pfahlbuck
Kipfenberg
Grösdorf
Detailkarte
23
» Seite 44
N
0
500 m
Kemathen
Vogelbuck
Ilbling
Schlößlmühle
Altes Holz
Enkering
Berletzhausen
Richtung Beilngries
► Seite 111
Ruine Rumburg
AS Altmühltal
Altmühl
Schwarzach
Kinding

Kemathen
9
von Kipfenberg
Seite 110
Kinding
Altes Holz
Irlahüll
Altmühl
Detailkarte
24
» Seite 44
0
500 m
Unteremmendorf
Haunstetten
Oberemmendorf
Haunstetter
Pfraundorf
Kratzmühlsee
Badanhausen
Kratzmühle
Forst
Irfersdorf
Kirchanhausen
Neuzell
Hirschberg
Beilngries
Richtung Dietfurt a.d. Altmühl
▶ Seite 112
299
Paulushofen
299

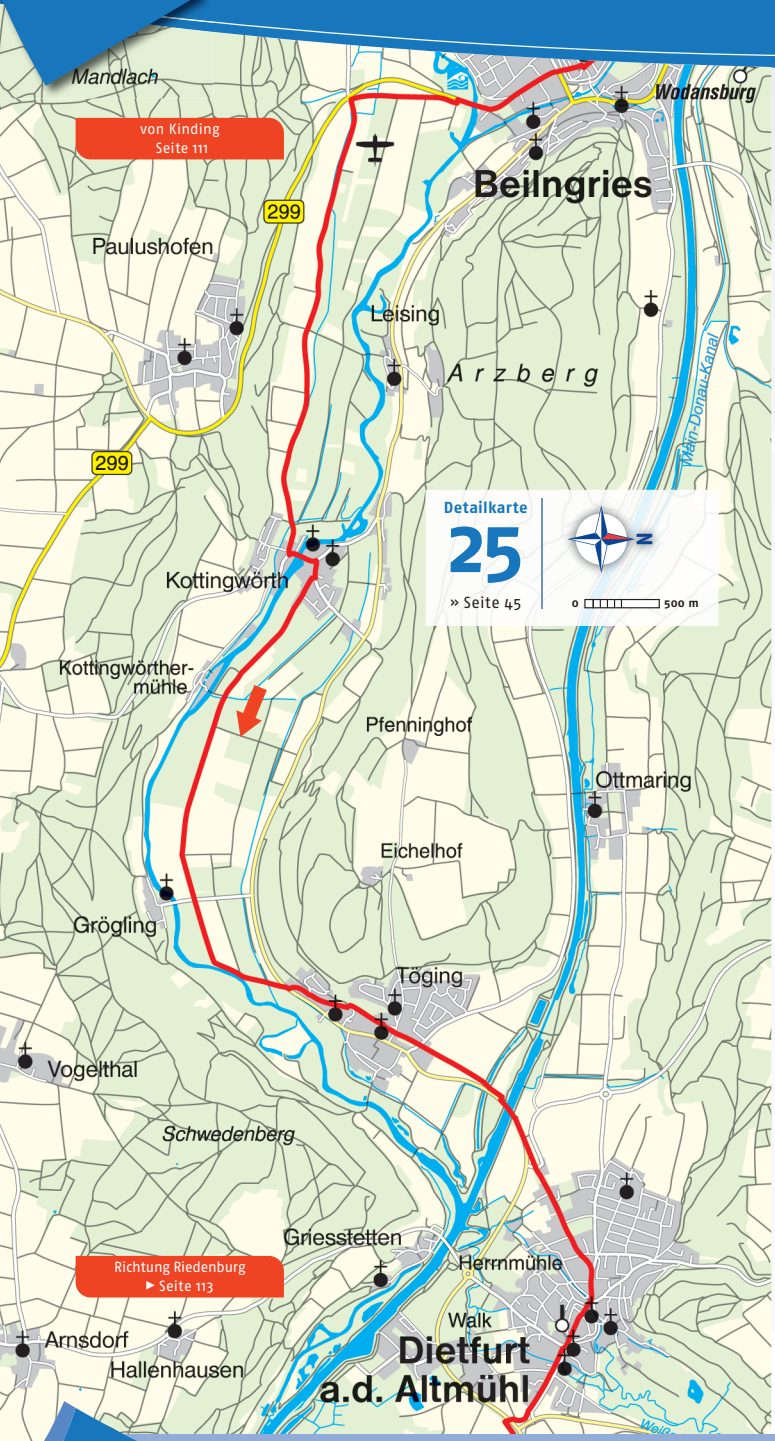
Mandlach
von Kinding
Seite 111
299
Paulushofen
Beilngries
Wodansburg
Leising
Arzberg
Main-Donau-Kanal
299
Detailkarte
25
» Seite 45
N
0
500 m
Kottingwörth
Kottingwörther-
mühle
Pfenninghof
Ottmaring
Eichelhof
Grögling
Töging
Vogelthal
Schwedenberg
Griesstetten
Richtung Riedenburg
► Seite 113
Herrnmühle
Walk
Arnsdorf
Hallenhausen
Dietfurt
a.d. Altmühl

Vogelthal
von Beilngries
Seite 112
Dietfurt
a.d. Altmühl
Hallenhausen
enplatte
Einsiedel
Arnsdorf
Mühlbach
Einsiedlerholz
Ödentalholz
Detailkarte
26
» Seite 45
0
500 m
Blauhof
Martlhof
Schweinkofen
Meihern
Deising
Hennenbügl
Eggmühl
Altmühlmünster
Flügelsberg
Laubhof
St. Gregor
Main-Donau-Kanal
Maiererwald
Perletzhofen
Obereggersberg
Untereggersberg
Oberhofen
Gundifing
Im Hacken
Georgenbuch
Speckelsberg
Harlanden
Sport-
boot-
hafen
Richtung Prunn
▶ Seite 114
Riedenburg

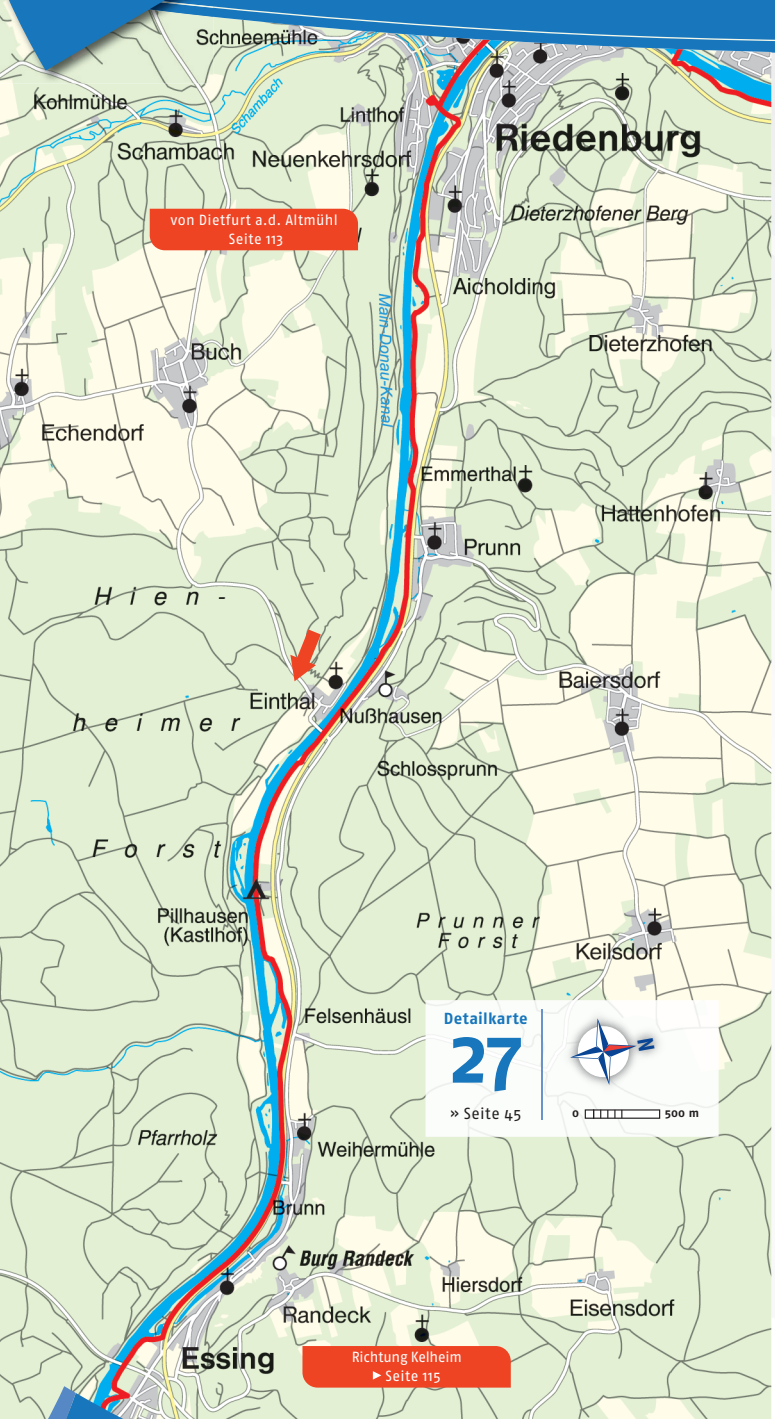
Schneemühle
Kohlmühle
Schambach
Schambach
Lintlhof
Neuenkehrsdorf
Riedenburg
von Dietfurt a.d. Altmühl
Seite 113
Dieterzhofener Berg
Aicholding
Main-Donau-Kanal
Dieterzhofen
Buch
Echendorf
Emmerthal
Hattenhofen
Prunn
H i e n -
h e i m e r
F o r s t
Einthal
Nußhausen
Baiersdorf
Schlossprunn
Pillhausen
(Kastlhof)
P r u n n e r
F o r s t
Keilsdorf
Felsenhäusl
Detailkarte
27
» Seite 45
N
0
500 m
Pfarrholz
Weihermühle
Brunn
Burg Randeck
Hiersdorf
Eisensdorf
Randeck
Essing
Richtung Kelheim
► Seite 115

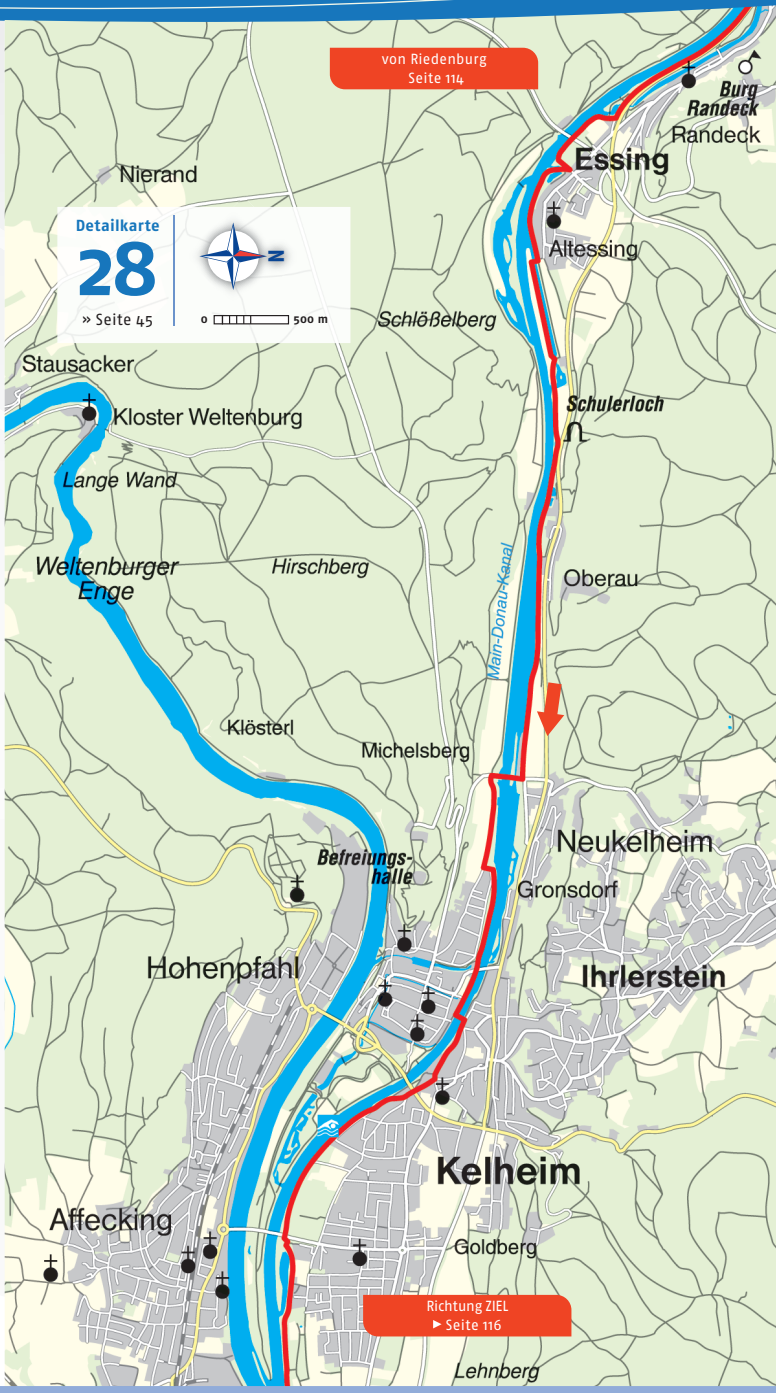
von Riedenburg
Seite 114
Burg Randeck
Randeck
Essing
Nierand
Altessing
Detailkarte
28
» Seite 45
N
0
500 m
Schlößelberg
Stausacker
Kloster Weltenburg
Schulerloch
Lange Wand
Weltenburger Enge
Hirschberg
Main-Donau-Kanal
Oberau
Klösterl
Michelsberg
Befreiungshalle
Neukelheim
Gronsdorf
Hohenpfahl
Ihrlerstein
Kelheim
Affecking
Goldberg
Richtung ZIEL
▶ Seite 116
Lehnberg

Schlößelberg
Stausacker
Kloster Weltenburg
Schulerloch
Lange Wand
von Essing
Seite 115
Weltenburger Enge
Hirschberg
Oberau
Main-Donau-Kanal
Klösterl
Michelsberg
Befreiungshalle
Neukelheim
Gronsdorf
Hohenpfahl
Ihrlerstein
Kelheim
Affecking
Goldberg
Detailkarte
29
» Seite 45
0
500 m
Kelheimwinzer
Hafen
Anschluss zum Bahnhof in Saal
Haunersdorf
16
ZIEL
Untersaal

© Romantisches Franken / Florian Trykowski

Mit Bus & Bahn unterwegs

Wer mit dem Zug zum Tauber Altmühl Radweg anreist, freut sich über die günstigen Konditionen, die Bayern-Ticket und Baden-Württemberg-Ticket bieten. Fernreisenden werden die ICE-Bahnhöfe Aschaffenburg und Regensburg empfohlen.

Für die Fahrt mit dem Fahrrad empfehlen wir die Fahrrad-Kurzstreckenkarte Bayern oder die Fahrrad-Tageskarte Bayern (Informationen unter: www.bahnland-bayern.de/tickets).

Oder die Radler fahren mit dem Bayern-Ticket mit bis zu fünf Personen einen Tag lang quer durch den Freistaat. Das Bayern-Ticket gilt für beliebig viele Fahrten in allen Nahverkehrszügen aller Eisenbahnverkehrsunternehmen in Bayern, in allen Verbundverkehrsmitteln und in fast allen Linienbussen im Freistaat. Gültig ist es von Montag bis Freitag von 09:00 bis 03:00 Uhr des Folgetages, an Wochenenden sowie an gesamtbayerischen Feiertagen sowie am 15. August sogar schon ab 00:00 Uhr. Vor der Fahrt muss das Ticket mit dem Namen sowie gegebenenfalls der Namen der Mitfahrer versehen werden. Mehr Informationen unter www.bahnland-bayern.de/tickets.

Mit Direktanschluss an den Tauber Altmühl Radweg: Auch der Verkehrsverbund Großraum Nürnberg und der Verkehrsverbund Rhein-Neckar bringen Ausflügler direkt ans Ziel. Das Plus sind die günstigen Ticketangebote.

Ob Rothenburg o.d. Tauber, Gunzenhausen oder Pappenheim – der Tauber Altmühl Radweg ist mit den Linien des Verkehrsverbundes Großraum Nürnberg (VGN) gut zu erreichen. Mit den günstigen Tickets des Verkehrsverbundes Rhein-Neckar (VRN) ist man innerhalb des Main-Tauber-Kreises mobil.

Ein Tipp nicht nur für Radurlauber in Franken sind die günstigen Tickets: Beide Verkehrsverbünde haben für jede Reiseplanung das richtige Angebot – je nachdem, ob Sie alleine oder in der Gruppe, einen Tag oder länger anreisen möchten. Das TagesTicket Plus des VGN und die Tages-Karte für bis zu 5 Personen des VRN zum Beispiel sind ideal für Familien und Gruppen, die einen Tagesausflug planen.

www.vgn.de, www.vrn.de
www.bayern-fahrplan.de, www.bahn.de

VGN Verkehrsverbund Großraum Nürnberg

VRN VERKEHRSVERBUND RHEIN-NECKAR

Stand: 12/2020

IMPRESSUM

HERAUSGEBER: FTM Franken Tourismus Marketing GmbH
Pretzfelder Straße 15 | 90425 Nürnberg
info@frankentourismus.de | www.frankentourismus.de

REDAKTION & TEXTE: magenta4.com / FrankenTourismus
DESIGN & SATZ: magenta4.com / FrankenTourismus

TITELBILD: Radfahren am Tauber Altmühl Radweg mit
Blick aufs Stadttor Herrieden
© Romantisches Franken / Florian Trykowski

HINWEIS: Für Satzfehler, Auslassungen usw. übernehmen wir keine Verantwortung. Bei Buchung eines Aufenthalts aufgrund einer speziellen Veranstaltung bitten wir um vorherige Rückbestätigung beim jeweiligen Veranstalter.

KARTEN: FrankenTourismus / Huber Media GmbH (Map data © OpenStreetMap and contributors, CC-BY-SA) / Bayerische Vermessungsverwaltung (© Geobasisdaten 2012) / Kartographie Krabichler

DRUCK: Distler Druck, Zirndorf / STAND: 12/2020

Dieser Tourbegleiter wurde mit mineralöl- und kobaltfreien Druckfarben hergestellt. Das Papier entspricht den Vorgaben der FSC-Zertifizierung. Der Druck erfolgte klimaneutral.

FSC www.fsc.org MIX Papier aus verantwortungsvollen Quellen FSC® C017373

klimaneutral Druckerzeugnis natureOffice.com | DE-121-JR8D8D5