



RÖMISCHE
WEIN
Strasse

MOSEL ANTE PORTAS

| Aktiv an der Mosel |

Wandern | Radfahren | Wassersport | Luftsport | Ausflugsziele

Mosel

FASZINATION URLAUB



www.roemische-weinstrasse.de

Schifffahrten

auf Mosel und Saar



MOSELRUNDFAHRTEN 1 oder 2 Std.

April bis Oktober täglich ab Trier Zurlauben:

11.15 h – 12.30 h – 13.45 h – 15.00 h – 16.15 h
(Mo-Fr im April nur 13.45 h & 15.00 h)

TRIER – SAARBURG – TRIER

Mai und Juni – Sonntag

Juli bis 20. Oktober – Mittwoch und Sonntag

12.00 h ab Trier Zurlauben, Rückkehr ca. 18.00 h
Landgang Saarburg ca. 2 Stunden

TRIER – BERNKASTEL – TRIER

Ab Mai – Samstag

Ab 16. Juli bis 5. Oktober – Dienstag, Donnerstag, Samstag

9.00 h ab Trier Zurlauben, Rückkehr ca. 19.30 h
Landgang Bernkastel-Kues ca. 1,5 Stunden

BRUNCHEN auf der Mosel

An den Adventssonntagen

Boarding ab 10.30 h

Genießen Sie nach einem Sektempfang das reichhaltige Buffet mit vielen leckeren Köstlichkeiten während einer gemütlichen Rundfahrt auf der Mosel.



Personenschiffahrt Gebr. Kolb oHG

Zurlaubener Ufer o | 54292 Trier | Telefon 0651 26666
info@moselrundfahrten.de | www.moselrundfahrten.de

DIE RÖMISCHE WEINSTRASSE

AKTIV ERLEBEN

Romantisch und verführerisch schlängelt sich die Mosel entlang der Römischen Weinstraße durch eine fast mediterran wirkende Erlebnisregion. Gespickt mit außergewöhnlichen kulturhistorischen und landschaftlichen Schätzen, lädt sie ein zu einer genussorientierten Entdeckungsreise voller Überraschungen.

Unweit der antiken Weltstadt Trier haben die Römer überall ihre Spuren hinterlassen. Fast 2000 Jahre ist dies nun her und ihr Erbe ist noch immer in jedem Winkel und jedem Tropfen Moselwein spürbar. 19 malerische Orte zwischen Kenn und Trittenheim locken mit intakten dörflichen Strukturen, weinaffiner Gastlichkeit, herrlichen Flusspanoramen und einer riesigen Auswahl an Sport- und Freizeitmöglichkeiten.

Inhalt

Ausflugsziele und Sehenswertes	04
Tourist-Informationen im Überblick	06
Wandern	08
Radfahren & Mountainbiking	31
Wassersport	44
Luftsport	48
Sport & Freizeiteinrichtungen	50
Museen & Sehenswürdigkeiten	57

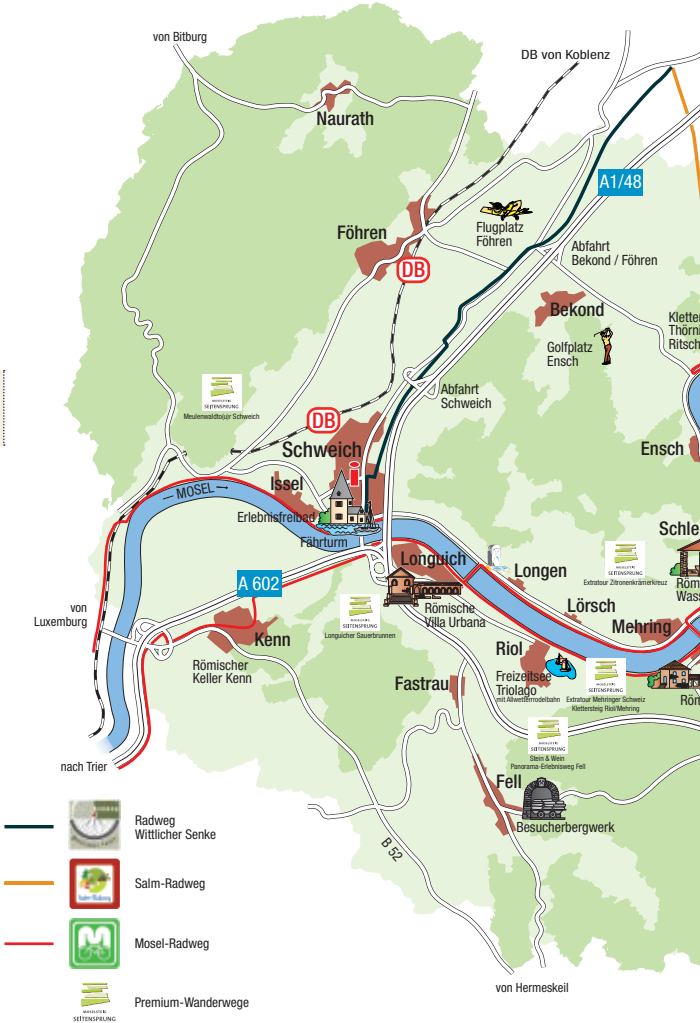
Tourist-Information Römische Weinstraße

Brückenstraße 46, 54338 Schweich
Tel. +49(0)6502 93380, Fax +49(0)6502 933815
info@roemische-weinstrasse.de
www.roemische-weinstrasse.de



AUSFLUGSZIELE UND SEHENSWERTES

4



Detzem Staufstufe/Moselschleuse | Aussichtsturm am „Fünf-Seen-Blick“

Ensch Golfplatz Ensch-Birkenheck

Fell Besucherbergwerk mit Infozentrum

Föhren Flugplatz

Kenn Römischer Keller

Klüsserath Krippenmuseum

Leiwien Panoramafreibad Römische Weinstraße |
Aussichtspunkt Zummethöhe | Waldkletterpark

Longnich-Kirsch Römische Villa Urbana | historischer Ortskern



RÖMISCHE WEIN STRASSE

MOSEL ANTE PORTAS



5

**Vielseitige Sportangebote,
spannende Ausflüge, unver-
gessliche Abenteuer – Seien
Sie aktiv. Erleben Sie die
einmalige Weinkulturlandschaft
der Römischen Weinstraße.**

Mehring Römische Villa Rustica

Pölich Römische Wasserleitung | Yachthafen

Rioll Freizeitsee Triolago mit Allwetterrodelbahn | Spielgolfanlage |
Fußballgolf | Wasserskiseilbahn | Waterclimbing

Schleich Staustufe/Moselschleuse

Schweich Erlebnisfreibad | Museum Molitorsmühle | Kulturzentrum
Niederprümer Hof | ehemalige Synagoge | Yachthafen | Heilbrunnen

Trittenheim Fährtürme | Aussichtspunkt an der Laurentiuskapelle |
Römische Sarkophage | Hinkelstein



Der vorliegende Aktivführer gibt Ihnen einen Überblick über die wichtigsten Freizeitmöglichkeiten an der Römischen Weinstraße. Bei Fragen zu Planungen, Routen und Touren können Sie sich gerne an die örtlichen Tourist-Informationen wenden, sie halten umfangreiches Karten- und Infomaterial bereit.

Oder schauen Sie virtuell vorbei unter www.roemische-weinstrasse.de

Tourist-Information Römische Weinstraße

Brückenstraße 46
54338 Schweich
Tel. 06502 93380

Öffnungszeiten:

01.05. - 31.10.

Mo - Fr: 9.00 - 12.30,
13.00 - 18.00 Uhr

Sa: 9.00 - 12.00 Uhr

01.11. - 30.04.

Mo - Fr: 9.00 - 12.30 Uhr
und 13.00 - 17.00 Uhr

Tourist-Information Longuich

Maximinstr. 18
54340 Longuich
Tel. 06502 1716

Öffnungszeiten:

01.04. - 31.10.

Mo - Fr: 10.00 - 12.00 Uhr

Fr: 16.00 - 18.00 Uhr

Sa: 10.00 - 12.00 Uhr

Tourist-Information Mehring

Bachstr. 47
54346 Mehring
Tel. 06502 1413

Öffnungszeiten:

01.04. - 31.10.

Mo - Di: 9.00 - 12.00 Uhr

Mi - Do: 9.00 - 11.30 Uhr

Fr: 9.00 - 11.30, 16.00 - 18.00 Uhr

Sa: 9.00 - 11.00 Uhr

Tourist-Information Klüsserath mit Postagentur

Kirchstr. 3
54340 Klüsserath
Tel. 06507 3099

Öffnungszeiten:

01.05. - 31.10.

Mo - Mi: 9.00 - 11.30 Uhr

Do - Fr: 15.00 - 17.30 Uhr

Sa: 9.00 - 11.30 Uhr

01.11. - 30.04.

Mo - Mi: 9.00 - 11.00 Uhr

Do - Fr: 15.00 - 17.00 Uhr

Sa: 9.00 - 11.00 Uhr



Tourist-Information

Leiwen

Römerstr. 1

54340 Leiwen

Tel. 06507 3100

Öffnungszeiten:

01.04. - 31.10.

Mo - Fr: 9.00 - 12.00 Uhr,

Mo: 14.00 - 16.00 Uhr

Sa: 9.00 - 12.00 Uhr

01.11. - 31.03.

Mo, Di, Do, Fr: 9.00 - 11.00 Uhr

Tourist-Information

Trittenheim mit Postagentur

Moselweinstr. 55

54349 Trittenheim

Tel. 06507 2227

Öffnungszeiten:

01.04. - 24.12.

Mo - Sa: 9.00 - 12.00 Uhr

Mo, Di, Do, Fr: 14.30 - 16.30 Uhr

24.12. - 31.03.

Mo - Sa: 9.00 - 12.00 Uhr

IMPRESSUM HERAUSGEBER

Verein Römische Weinstraße e.V., vertreten durch: Vorsitzende Christiane Horsch, Brückenstraße 46, 54338 Schweich, info@roemische-weinstrasse.de

GESAMTHERSTELLUNG Bejoynt GmbH & Co. KG, www.bejoynt.de

WANDERKARTEN UND HÖHENPROFILE

© OpenStreetMap contributors, green-solutions

DRUCK johnen Druck, Bernkastel-Kues, www.johnen-gruppe.de

FOTOS Bejoynt GmbH & Co. KG | Archiv Tourist-Information Römische Weinstraße | Otmar Britz | Harald Hartusch | Moselland-touristik GmbH | Andreas Conrad | Robert Herschler | Andreas Scholer | Dominik Ketz, Tourist-Information Hermeskeil, Eifel Tourismus GmbH @ Rheinland-Pfalz Tourismus GmbH | Artmann Witte @ fotolia.com | www.istockphoto.com

Für Satzfehler, Auslassungen usw. übernimmt der Herausgeber keine Verantwortung. Nachdruck, auch nur auszugsweise, ist untersagt. Alle Rechte vorbehalten.

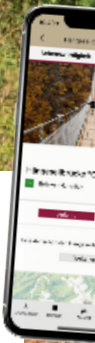
Erlebnis-Wandern.

8



Die Rheinland-Pfalz erleben App **Gut informiert – gut navigiert!**

Rufen Sie sich Touren- und Etappenbeschreibungen auf und laden Sie sich diese direkt auf Ihr mobiles Endgerät. Auch Sehenswürdigkeiten, Übernachtungsbetriebe, Einkehrmöglichkeiten und Veranstaltungen können mit der App aufgerufen werden. Zudem können Sie mit der Routingfunktion auch individuelle Rad- und Wandertouren planen.



Mehr als nur Wanderurlaub. In der Ferienregion Römische Weinstraße finden Wanderfreunde weitaus mehr als ein gut ausgebautes Wanderwegenetz, das zu abwechslungsreichen Touren einlädt.

An der Römischen Weinstraße werden die Wanderwege nach den Kriterien des Wanderleitfadens Rheinland-Pfalz einheitlich beschildert. 33 Rundwege mit einer Länge von ca. 420 km verbinden die verschiedenen Ortschaften und Sehenswürdigkeiten miteinander. Neben Wegweisern mit Entfernungs- und Zielangaben, werden einheitliche Markierungszeichen eingesetzt, mit denen die Wege grundsätzlich in beide Richtungen markiert werden. Durch unterschiedliche Schwierigkeitsgrade ist für jeden eine passende Strecke dabei, vom erholsamen Spaziergang bis hin zum sportlichen Kletterabenteuer.

Neben einigen Klettersteigen und Themenwegen versprechen die mit dem Deutschen Wandersiegel ausgezeichneten Partnerrundwege des Moselsteigs, des Saar-Hunsrück-Steigs und des Eifelsteigs besonders abwechslungsreiche Wanderungen. Durch die Eröffnung des Moselsteigs 2014 stehen den Wanderern im Bereich der Römischen Weinstraße 4 Etappen des Qualitäts-Fernwanderweges Moselsteig für erlebnisreiche Wanderungen zur Verfügung.



APP's
FÜR WANDERER

- Weitere Infos zum Wandern an der Römischen Weinstraße, Detailkarten, Routenbeschreibungen erhalten Sie in den örtlichen Tourist-Informationen und unter: www.roemische-weinstrasse.de

WANDERWEGE AN DER RÖMISCHEN WEINSTRASSE

Premiumfernwanderweg „Moselsteig“ im Bereich der Römischen Weinstraße

SEITE 12-13

Moselsteig-Etappe Trier – Schweich	19,5 km
Moselsteig-Etappe Schweich – Mehring	12,5 km
Moselsteig-Etappe Mehring – Leiwen	14,5 km
Moselsteig-Etappe Leiwen – Neumagen-Dhron	14,0 km

10

Premium Partnerrundwege des Mosel-, Eifel- und Saar-Hunsrücksteiges

SEITE 14-22

Moselsteig-Seitensprung „Extratour Mehriinger Schweiz“	13,0 km
Moselsteig-Seitensprung „Extratour Zitronenkrämerkreuz“	19,3 km
Moselsteig-Seitensprung „Longuicher Sauerbrunnen“	12,7 km
Moselsteig-Seitensprung „Klüsserather Sagenweg“	11,9 km
Moselsteig-Seitensprung „Moselachter“	15,0 km
Moselsteig-Seitensprung „Meulenwaldto(u)r Schweich“	10,6 km
Moselsteig-Seitensprung „Stein & Wein Panorama-Erlebnisweg“	5,7 km
Eifelsteig Erlebnisschleife „Meulenwaldroute“	32,0 km
Saar-Hunsrück-Steig Traumschleife „Schiefer-Wackenweg“	11,0 km

Klettersteig/Themenwege

SEITE 23-30

Klettersteig Riol/Mehring, Einstieg Molesbachmündung 1 Rundtour	2,9 km
Klettersteig Thörnicher Ritsch, Einstieg Thörnicher Moselbrücke 1 Rundtour	1,3 km
Stefan-Andres-Weg: Schweich – Mehring – Zummethöhe	21,0 km
Grubenwanderweg Fell	5,0 km
Baum-Welt-Pfad im Meulenwald (2 km rollstuhlgerecht)	3,8 km
Erlebnispfad „Lebendiger Föhrenbach“	5,6 km
Naturerlebnisweg Leiwen	7,3 km
Vogelrundwanderweg „Fliegende Edelsteine“ in Ensch	2,9 km



Leiwen-Zummet
 Klüsserath
 Bekond

SA 21.1 km
 M 17.5 km
 R3 6.6 km

Weitere Fernwanderwege im Bereich der Römischen Weinstraße

Pilgerfernwanderweg Mosel-Camino: Etappe Klüsserath – Schweich & Schweich – Trier	35,0 km
Moselhöhenweg: Eifelseite	22,5 km

Örtliche Rundwanderwege im Bereich der Römischen Weinstraße

R1 Schweich – Föhren – Naurath – Föhren – Schweich	19,3 km
R2 Kenn – Biotop Ackersberg – Kenn	6,3 km
R3 Schweich – Bekond – Landwehrkreuz – Schweich	13,9 km
R4 Longen – Longuicher Brücke – Rupperoth – Longen	9,2 km
R5 Mehring – Sauerbrunnen – Huxlay – Mehring	9,8 km
R6 Ensich – Bekond – Ensich	11,8 km
R7 Pölich – Schleich – Pölich	14,3 km
R8 Bekond – Thörnicher Ritsch – Bekond	7,9 km
R9 Klüsserath – Trittenheim – Klüsserath	15,1 km
R10 Kenn – Longuich – Sang Neuhaus – Kenn	10,8 km
R11 Longuich – Sang Neuhaus – Longuich	9,5 km
R12 Fell – Fastrau – Riol – Fell	9,0 km
R13 Fell – Bergwerk – Fell	9,4 km
R14 Klettersteig Riol/Mehring, Einstieg Molesbachmündung	2,9 km
R15 Mehring – Mehriinger Schweiz – Mehring	7,8 km
R16 Detzem – Fünfseenblick – Detzem	13,9 km
R17 Leiwen – Köwerich – Thörnich – Detzem – Leiwen	11,9 km
R18 Leiwen – Fünfseenblick – Sonnenberg – Zummet – Leiwen	16,0 km
R19 Trittenheim – Grillhütte Trittenheim – Trittenheim	5,3 km
R20 Leiwen – Josefskapelle – Moselkino – Panoramafreibad Leiwen – Zummethöhe – Leiwen	8,6 km
RW9 Zummethöhe – Dhrönchen – Heidenburg – Papiermühle – Reiterhof Kron – Zummethöhe	13,8 km
RW10 Zummethöhe – Vogelsang – Reiterhof Kron – Zummethöhe	6,4 km
RW11 Trittenheim – Hinkelstein – Waldkapelle – Schützenhaus Neumagen – Dhron – Judenfriedhof Trittenheim	16,5 km



12 Premiumfernwanderweg Der Moselsteig

Der neue Fernwanderweg, der dem gesamten Flusslauf der Mosel folgt, wurde im Frühjahr 2014 offiziell eröffnet. Der Moselsteig ist in 24 Etappen aufgeteilt, und er trägt das Siegel des deutschen Wanderverbandes „Qualitätsweg Wanderbares Deutschland“. Man erwartet von ihm einen ähnlich durchschlagenden Erfolg wie der seiner nahen Verwandten „Eifelsteig“ und „Hunsrücksteig“. Europaweit bekannt ist er schon durch das europäische Wandersiegel „Leading Quality Trail – Best of Europe“. Kulturelle und landschaftliche Höhepunkte verbinden sich mit traumhaften Aussichtspunkten, Sehenswürdigkeiten aus 2000 Jahren Geschichten und Naturerlebnissen. Wanderer, die die komplette Strecke begehen, werden insgesamt 13 Mal die Mosel überqueren. Die Etappen des Moselsteigs sind unterschiedlich anspruchsvoll. Es gibt leichte, schwere und sehr schwere Teilstrecken. Oft wird es anstrengend, wenn sich Wege und Pfade die steilen Weinberge hinaus zu imposanten Aussichtspunkten schrauben. Aber der anschließende Blick ins Tal wird die Wanderer immer belohnen ...





Premiumfernwanderweg Der Moselsteig

13

An der Römischen Weinstraße können Sie die folgenden Etappen wandern:

Trier – Schweich | Die fünfte Etappe des Moselsteigs besticht mit zahlreichen Panoramablicken weit ins Moseltal hinein. Länge: 19,5 km

Schweich – Mehring | Besonders sportlich geht es auf dieser Etappe zu: Im munteren Wechsel führt der Weg steil bergan und bergab. Die Aufstiege werden mit fantastischen Fern- und Tiefblicken belohnt.

Länge: 12,5 km

Mehring – Leiwen | Diese anspruchsvolle Etappe führt durch die Wälder der Mehriinger Schweiz und hat einige spannende Auf- und Abstiege zu bieten.

Länge: 14,5 km

Leiwen – Neumagen-Dhron | Die Etappe zwischen Leiwen und Neumagen-Dhron ist ein faszinierendes Landschafts- und Naturerlebnis.

Länge: 14,0 km

von Perl (Obermosel) zum Deutschen Eck in Koblenz

Länge: 365 km in 24 Etappen

Etappenorte an der
Römischen Weinstraße:
Schweich, Mehring, Leiwen

Weitere Infos finden Sie unter
www.moselsteig.de

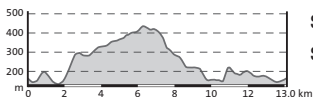




14

Moselsteig-Seitensprung Extratour Mehringer Schweiz

Start- und Zielpunkt ist der Sportplatz im Weinort Mehring. Auf insgesamt gut 13 km führt die Wandertour nach einem kurzen Anstieg bergab zur Mosel, dann über den Mehring-Rioler Klettersteig oder alternativ über eine sanftere Variante entlang des Baches zum Aussichtspunkt „Kammer Knüppchen“, um dann zum höchsten Punkt der Tour zu gelangen – belohnt



durch den „Fünf-Seen-Blick“. Von hier gelangt der Wanderer auf Waldpfaden und einer Kletterpassage in Richtung Mosel. Durch den Schiefersteinbruch „Pölicher Held“ geht es vorbei an der römischen Villa Rustica wieder zurück nach Mehring.

Durch einen Verbindungsweg (rot gestrichelt) lässt sich der Weg in zwei eigenständige Schleifen teilen.

Wandertour für sportlich ambitionierte Wanderer



Länge: 13,0 km

Gehzeit: ca. 5 Stunden

Schwierigkeit: schwer

Start/Ziel: Sportplatz Mehring

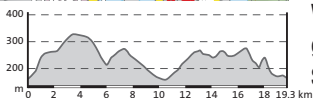
Weitere Infos finden Sie unter www.moselsteig.de



Moselsteig-Seitensprung Extratour Zitronenkrämerkreuz

15

Der nach einem historischen Wegekreuz benannte Wanderweg verläuft auf rund 20 Kilometern Länge um die Moselorte Mehring, Pölich, Schleich und Ensich. Ruhige Passagen mit vielfältigen Landschaftsformationen wechseln sich ab mit kurzen Aufstiegen im Hang über der Mosel, gekrönt mit dem Blick auf einzigartige Flusspanoramen. Kulturelle Sehenswürdigkeiten wie die „Römische Wasserleitung“ in Pölich oder das „Zitronenkrämerkreuz“ sind in die Tour eingebunden. Zwischen Schleich und dem Zitronenkrämerkreuz existiert ein Verbindungsweg, so dass der Weg auch in zwei eigenständige Schleifen (8,3 km und 13,0 km) unterteilt werden kann. Start- und Zielpunkt ist der Wanderparkplatz Huxlay-Plateau oberhalb der Gemeinde Mehring. Weitere Einstiegsmöglichkeiten gibt es in den Ortschaften Pölich, Schleich und Ensich.



Weitere Einstiegsmöglichkeiten gibt es in den Ortschaften Pölich, Schleich und Ensich.

abwechslungsreiche Tour
über Pfade und Waldwege mit
zahlreichen An- und Abstiegen

Länge: **19,3 km**

Gehzeit: **ca. 6 Stunden**

Schwierigkeit: **mittelschwer**

Start/Ziel: **Huxlay-Plateau Mehring**

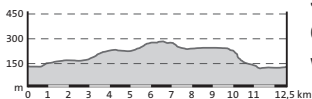
Weitere Infos finden Sie unter
www.moselsteig.de





16 Moselsteig-Seitensprung Longuicher Sauerbrunnen

Der Seitensprung „Longuicher Sauerbrunnen“ hat eine Länge von 12,7 km und verläuft durch eine abwechslungsreiche Wein- und Kulturlandschaft. Der Weg verbindet touristisch interessante Ziele miteinander und bietet zahlreiche Höhepunkte. Entdecken Sie unter anderem die römische Villa Urbana, ein Biotop mit einzigartiger Vegetation und seltenen Tieren, alte Baumbestände und den Longuicher Sauerbrunnen – eine Quelle, die aus



den devonischen Schichten des Hochwaldes gespeist wird, probieren Sie das stark eisenhaltige, kohlen-saure Mineralwasser – die Rotfärbung durch das Eisenoxyd ist in der Umgebung des Brunnens unübersehbar.

Abgerundet wird die Vielseitigkeit des Weges durch das kulturhistorisch wertvolle Ortsbild von Longuich.

abwechslungsreiche
Strecke

Länge: 12,7 km

Gehzeit: ca. 3,5 Stunden

Schwierigkeit: mittel

Start/Ziel: P&R-Parkplatz Longuich

Weitere Infos finden Sie unter
www.moselsteig.de





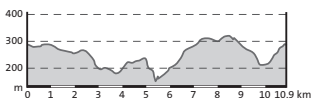
Moselsteig-Seitensprung „Klüsserather Sagenweg“

17

Der Weg führt auf 11,9 Kilometern durch eine typische Mosellandschaft, vorbei an einer Vielzahl sagenumwobener Stationen. So genießt der Wanderer beispielsweise eine schöne Aussicht auf den Rudemsberg. Dort soll das „Rudemsmännchen“ heute noch Spuk und Schrecken verbreiten, weil es vor vielen Jahren durch einen falschen Schwur einen Grenzstreit zu seinen Gunsten beendet hatte. Auf der Höhe zwischen Klüsserath und Trittenheim führt der Weg mit einem herrlichen Blick ins Moseltal



am „Hinkelstein“, auch „Eselstrapp“ genannt, vorbei. Hier rettete sich laut Sage eine auf einem Maultier reitende Jungfrau durch einen Sprung ins Tal vor ihrem Verfolger und der Hufabdruck des Tiers ist noch auf diesem großen Hinkelstein zu sehen.



Länge: **11,9 km**

Gehzeit: **ca. 4 Stunden**

Schwierigkeit: **mittel**

Start/Ziel: **Wanderparkplatz Wetterstation Klüsserath oder Parkplatz an der TI Klüsserath bzw. Pfarrkirche**

für sportlich
ambitionierte Wanderer

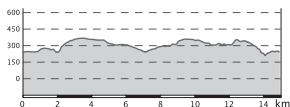


Weitere Infos finden Sie unter
www.moselsteig.de



18 Moselsteig-Seitensprung Moselachter

Eine der spektakulärsten Aussichten an der Mosel findet man auf der Zummethöhe hoch über Leiwien und Trittenheim. Genau hier startet der neue 15 km lange Seitensprung „Moselachter“, der auch sonst nicht mit schönen Aus-



blicken geizt. Durch die ungewöhnliche Streckenführung in Form einer Acht bietet sich die Möglichkeit, die Tour zu teilen und beide Bögen getrennt zu gehen. Der Parkplatz auf der Zummethöhe eignet sich dabei ideal als Ausgangs- und Endpunkt. Auf der Tour erwarten Sie der Rastplatz auf der Konstantinhöhe und das „Landschaftskino“ über Leiwien. Entlang der Strecke finden Sie drei Einkehrmöglichkeiten auf dem Reiterhof Kron, dem Hotel Zummethof und dem Landal Sonnenberg.

Mosel-Seitensprung mit faszinierendem Panoramablick

Länge: 15,0 km

Gehzeit: ca. 4,5 bis 5 Stunden

Schwierigkeit: **mittel**

Start/Ziel: **Parkplatz Zummethöhe**

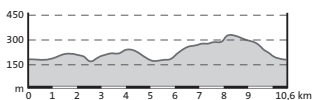
Weitere Infos finden Sie unter www.roemische-weinstrasse.de



Moselsteig-Seitensprung Meulenwaldto(u)r Schweich

19

Der Meulenwald dient als Pate für diesen Seitensprung und lässt den Wanderer in faszinierende Welten eintauchen. Einerseits das, durch das Urstromtal, weit offene Moseltal mit seiner Kulturlandschaft und



andererseits die stille Eifel-seite, entlang des Quinter Baches, mit ihren wildromantischen Geschichten. Bereichert vom Baumwelpfad, auf dem exotische 100-jährige Bäume stehen und versteckten Seen, die an die Zeit der Köhler erinnern, führt der Premiumweg zum Höhepunkt, der Aussichtsplattform des Meulenwald-Moselblick. Von dort sind es nur noch wenige Meter bergab zum Ziel.

für besonders heiße Tage

Länge: 10,6 km

Gehzeit: ca. 3 Stunden

Schwierigkeit: leicht bis mittel

Start/Ziel: Parkplatz Heilbrunnen

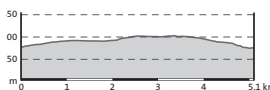
Weitere Infos finden Sie unter
www.roemische-weinstrasse.de



20

Moselsteig-Seitensprung Stein & Wein Panorama-Erlebnisweg

Auf einer rund 5 km langen Erlebniswanderung gibt es die heimische Flora und Fauna, seltenes und unbekanntes Wildobst, künstlerische Elemente und vieles mehr zu entdecken. Zahlreiche Bänke und Sinnesliegen laden immer wieder zum Verweilen und Genießen des einmaligen Panoramas hoch über Fell ein.



Die Rundtour ist familienfreundlich und kinderwagengerecht ausgebaut & ein Wiederkommen lohnt sich, denn es sind in der nahen & fernen Zukunft zahlreiche weitere Attraktionen geplant.

Tipp: Sonntags und bei schönem Wetter ist der Weinausschank auf dem Felsen ein beliebtes Ausflugsziel.

Länge: 5,7 km

Gehzeit: ca. 2,5 Stunden

Schwierigkeit: leicht bis mittel

Start/Ziel: Parkplatz am Restaurant „Zum Winzerkeller“ / Sportplatz Fell

Familienfreundlich,
spannende Erlebnisstationen

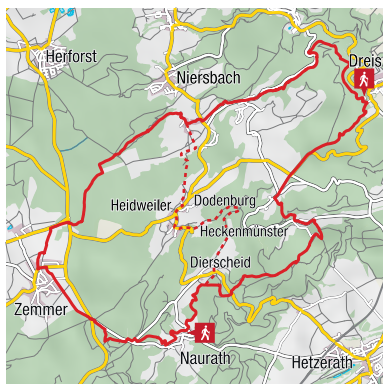
Weitere Infos finden Sie unter
www.weinspektakel.de/panorama-wanderweg
www.roemische-weinstrasse.de



Erlebnisschleife Eifelsteig Meulenwaldroute

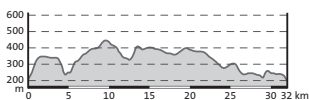
21

Der offizielle Partnerweg des Eifelsteigs kann auch gut auf Teilstrecken erwandert werden. Zwischen Dierscheid und Greverath gibt es eine Verbindungsstrecke, mit der man die Route in zwei Rundwanderstrecken (jeweils



ca. 25 km) aufteilen kann. Von Naurath aus startet man über den Breitenweg in Richtung Dierscheid und am Ortsausgang kreuzt der Wanderweg die Straße.

Tipp! Vom Aussichtsturm Dierscheid hat man wunderbare Ausblicke über die Eifel!



Länge: 32,0 km

Gehzeit: 2 Tage á 3 bis 4 Stunden

Schwierigkeit: mittel

**Start/Ziel: Dreis
Naurath**

**reizvolle und vielfältige
Wandertour**



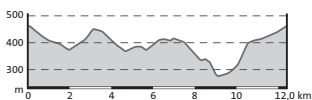

Weitere Infos finden Sie unter
www.eifelsteig.de



22 Traumschleife Saar-Hunsrück-Steig Schiefer-Wackenweg

Der Weg führt durch abwechslungsreiche Wälder, Bachtäler, Wiesen und Felder. Die Herler Wacken, ein quarzitischer Felsenzug, stellen ein eindrucksvolles Naturdenkmal dar. Die Wanderung durch die idyllische

Noßertal führt vorbei an den Relikten des niedergegangenen Dachschieferbergbaus zum Eingang des Besucherbergwerkes Fell.



Länge: 12,0 km

Gehzeit: ca. 3,5 bis 4 Stunden

Schwierigkeit: mittelschwer

Start/Ziel: **Bürgerhaus in Thomm**
oder **Bergwerk Fell**

abwechslungsreiche Tour mit
Highlight Besucherbergwerk Fell

Weitere Infos finden Sie unter
www.saar-hunsrueck-steig.de





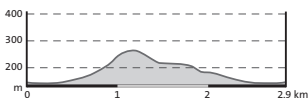
Klettersteig Riol/Mehring

23

Der Klettersteig ist Teil des Premiumwanderweges Moselsteig-Seitensprung Extratour Mehriinger Schweiz. Wer möchte kann ihn allerdings auch in einem Rundkurs nur zum „Klettern“ nutzen. Der Einstieg ist von Riol an Talstation der Rodelbahn am Freizeitsee „Triolago“ möglich. Von Mehring erreicht man den Weg über den Moselradweg und den Waldweg am Molesbach vor Riol. Der Pfad führt stellenweise über steiles, felsiges



Gelände, die schwierigen Passagen sind mit Seilsicherungen versehen. Er hat eine Länge von 2,9 km und bietet am Aussichtspunkt „Kammer Knüppchen“ einen fantastischen Blick über den „Triolago“ und die Mosel.



Länge: **2,9 km (Rundtour)**

Gehzeit: **ca. 1 Stunde**

Schwierigkeit: **schwer**

Start/Ziel: **Molesbachtalstation oder Rodelbahn am „Triolago“ Riol**

für sportlich
ambitionierte Wanderer



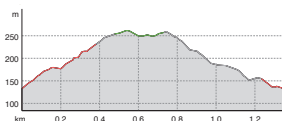
Weitere Infos finden Sie unter
www.roemische-weinstrasse.de



24 Klettersteig Thörnicher Ritsch

Startpunkt ist der Parkplatz an der Moselbrücke. Hier gibt es eine Informationstafel. Mitten durch die Weinkulturlandschaft Mosel schrauben Sie sich zu Fuß in die Höhe und gewinnen eindrucksvolle Aussichten ins Moseltal. Oben trifft der Pfad auf den Moselhöhenweg, dort kann man dann gleich weiterwandern. Der Name Ritsch leitet sich von brüchigem Grauschiefer ab, der ständig in Bewegung

ist, deshalb konnte man auch in dem Berg keinen festen Weg installieren.



Eindrucksvolle Aussichten ins Moseltal



Länge: 1,3 km

Gehzeit: ca. 35 Minuten

Schwierigkeit: mittel

Start/Ziel: Parkplatz an der B 53

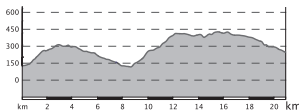
Weitere Infos finden Sie unter www.roemische-weinstrasse.de



Stefan-Andres-Wanderweg

25

Die 21 km lange Route startet in Schweich am Stefan-Andres-Brunnen. Diese Wanderung führt auf den Spuren des berühmten Dichters zu einigen Schauplätzen seiner Werke und ist als Ganztagestour geplant. Für den Rückweg können öffentliche Verkehrsmittel (Bus) genutzt werden



(www.vrt-info.de). Reizvoll ist es die Rückreise mit dem Schiff ab Leiwien anzutreten, Abfahrt 16.55 Uhr, Ankunft Schweich, 18.25 Uhr. Das Schiff fährt nicht täglich, deshalb besser vorher bei der Gesellschaft erkundigen, Tel. 0651 26666 oder www.visitmosel.de

Länge: **21,0 km**

Gehzeit: **ca. 5 bis 6 Stunden**

Schwierigkeit: **mittelschwer,
anspruchsvolle Strecke**

Start/Ziel: **Sweich/Leiwien**

für kulturell interessierte und
ausdauerstarke Wanderer



Weitere Infos finden Sie unter
www.roemische-weinstrasse.de



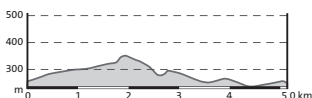
26

Grubenwanderweg am Besucherbergwerk Fell

Der Grubenwanderweg ist 5 km lang und verläuft größtenteils durch den Wald, vorbei an 10 Schiefergruben. Auf schiefergedeckten Informationstafeln wird jeweils die Geschichte der Grube, die Betriebszeit und Anhand eines Grubengrundrisses (Grubenbild) die Größe und Komplexität der jeweiligen Grube erläutert. Da



die Strecke teilweise steinig ist und einen Anstieg (zur Hofgrube) aufweist, ist sie nur bedingt für Kinderwagen geeignet.



Länge: **5,0 km (Rundtour)**

Gezeit: **ca. 2 Stunden**

Schwierigkeit: **mittel**

Start/Ziel: **Parkplatz
Besucherbergwerk Fell**

Wanderstrecke zur
Geschichte des Bergwerk



Weitere Infos finden Sie unter
www.roemische-weinstrasse.de
www.bergwerk-fell.de



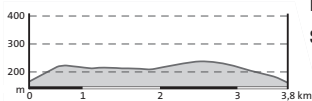
Baum-Welt-Pfad

27

Das Forstamt Trier bietet allen Besuchern des Meulenwaldes eine ganz besondere Attraktion: den „Baum-Welt-Pfad“! Aus Anlass des Internationalen Jahres der Wälder 2011 und anknüpfend an eine über hundertjährige Tradition des Anbaus exotischer Baumarten im Quinter Staatsforst, hat man mehr als



21 verschiedene Baumarten von fast allen Kontinenten der Erde auf einem 3,8 km langen, leicht begehbaren Rundweg erlebbar gemacht. Informationstafeln geben Auskunft über Herkunft und Alter der präsentierten Bäume, Ruhebänke und -tische laden zum Picknick ein. 2015 wurden fast 2 km (einfache Wegstrecke= weiß gestrichelte Linie) des Baum-Welt-Pfads rollstuhlgerecht ausgebaut.



Länge: **3,8 km**

Gezeit: **ca. 1,5 bis 2 Stunden**

Schwierigkeit: **leicht-mittel**

Start/Ziel: **Forstamt in Quint, Parkplatz
Rothenberg für rollstuhlgerechten Weg**

**familienfreundlich,
2 km rollstuhlgerecht**

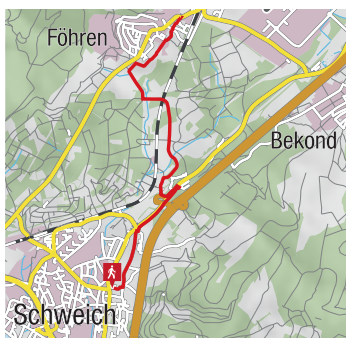


Weitere Infos finden Sie unter
www.wald-rlp.de/forstamt-trier.html

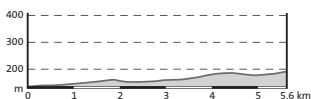


Erlebnispfad „Lebendiger Föhrenbach“

Dieser Pfad mit elf Informationstafeln ist besonders für Kinder sehr lehrreich. Zum Beispiel wird unter anderem erklärt, wie eine Schilfwaschmaschine funktioniert. Der Pfad führt entlang des Föhrenbaches von Schweich nach Föhren. Es gibt zwei Startpunkte: In Föhren, Ortsmitte, am



„Wasserfall“ oder in Schweich am Spielplatz in der Uhlengartenstraße. Der Erlebnispfad ist ein gutes Beispiel für die Renaturierung eines Fließgewässers.



familienfreundlich

Länge: 3,5 km

Gehzeit: ca. 2 Stunden

Schwierigkeit: leicht-mittel

Start/Ziel: Föhren oder Schweich

Weitere Infos finden Sie unter
www.roemische-weinstrasse.de



Naturerlebnisweg Leiwen

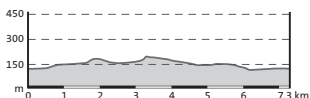
29

Der kurze Rundweg bietet ideale Voraussetzungen für Familien mit Kindern und schöne Rast- und Spielplätze. Auf der gesamten Strecke gibt es viel zu erfahren und mit allen Sinnen zu erleben.



Wegeführung:

Tourist-Information Leiwen – Streuobstwiese mit Rastplatz „Auf Kauet“ – Grillhütte Leiwen mit Spielplatz – Skulpturenpark „Bohngarten“ – Moselvorland: Wassertretbecken mit Spielplatz – Römerstraße mit Spielplatz – Tourist-Information Leiwen



Natur mit allen Sinnen
genießen

Länge: 7,3 km

Gezeit: ca. 2 Stunden

Schwierigkeit: leicht

Start/Ziel: Tourist-Information Leiwen

Weitere Infos finden Sie unter
www.roemische-weinstrasse.de





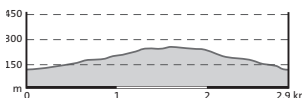
30

Vogelrundwanderweg „Fliegende Edelsteine“

Der Vogelrundwanderweg „Fliegende Edelsteine“ leistet einen wirkungsvollen und nachhaltigen Beitrag zur so wichtigen Sensibilisierung und Wissensvermittlung in der Moselregion. Der Themenweg soll Menschen aller Altersstufen die Vogelarten der regionalen Natur anhand



von individuell angefertigten Themenschildern näherbringen. Die Schilder enthalten spannende Fakten zu den einzelnen Arten, prachtvolle Abbildungen zu jedem Vogel und dessen Ei sowie einen QR-Code, der durch Scannen mit dem eigenen Smartphone die Stimme der entsprechenden Vogelart durch das Gerät erklingen lässt.



Länge: 2,9 km

Gehzeit: ca. 1,5 Stunden

Schwierigkeit: leicht

Start/Ziel: Ensch

Vogelstimmen
interaktiv erleben

Weitere Infos finden Sie unter
www.roemische-weinstrasse.de

Radelgenuss pur.

31



**Einzigartige Landschaften, romantische
Flussschleifen, vielfältige Routen,
einmalige Ausblicke – hier kommen
Radler auf ihre Kosten.**

32

Die Römische Weinstraße ist ein idealer Ausgangspunkt für ausgedehnte Radtouren in die Region. Entlang der Mosel finden Sie reizvolle Seitentäler, die fast alle mit bequemen und gut ausgeschilderten Radwegen versehen sind. Familien- und generationenfreundlich verlaufen sie nahezu ohne Steigungen entlang von Bächen und kleineren Flüssen.

Wer die sportliche Herausforderung sucht, kann sich mit dem Rad auf die Höhen von Hunsrück und Eifel schwingen.

Auf vielen Strecken werden Fahrradbusse oder Züge eingesetzt, mit denen Sie problemlos verschiedene Routen miteinander kombinieren und Höhenunterschiede meistern können. Informationen, Fahrpläne und Platzreservierungen in den Radelbussen erhalten Sie unter www.radbuse.de.

Auf den folgenden Seiten stellen wir Ihnen einige der beliebtesten Strecken vor. Interessieren Sie sich eher fürs Mountainbiking? Dann können Sie auch direkt zur Seite 36 und den folgenden springen.

LAUSCHTOUR

Lauschpunkte am
Mosel-Radweg



HÖRT, HÖRT!

Lauschen, entdecken und mehr erfahren – mit der kostenlosen „Lauschtour-App“.

Der Audioguide „Lauschpunkte am Mosel-Radweg“ öffnet Ihnen den Blick für landschaftliche Besonderheiten und die Top-Sehenswürdigkeiten am Wegesrand.

- Radkarten, Routenbeschreibungen, Infos zu Bus- und Bahnnutzung, Fahrradvermietung erhalten Sie in den örtlichen Tourist-Informationen oder unter: **www.roemische-weinstrasse.de**
- Infos zu den Radelbussen **www.radbuse.de**


FÜR RADLER

WALD ABENTEUER

Waldkletterpark Leiwen

In Leiwen, am Sonnenberg (Landal Park) mit
grossem Spielplatz, Minigolf, Gastronomie uvm.

www.wald-abenteuer.de



besucherbergwerk
fell erlebnis. natur. geschichte

Das Bergwerk Fell lädt Sie ein,
die Geschichte des Bergbaus hautnah
zu erleben - Unter Tage und Über Tage!

- + E-Bike-Ladestation
- + Bergwerks-Imbiss
- + spezielle Programme für
Schulklassen und Gruppen

01. April - 31. Oktober
Di - So und an Feiertagen
von 10.00 - 18.00 Uhr

Besucherbergwerk Fell
Auf den Schiefergruben
D-54341 Fell / Mosel

Telefon: +49 (0)6502 / 98 85 88
E-Mail: info@bergwerk-fell.de
Web: www.bergwerk-fell.de

RADTOUREN, DIE SIE SICH NICHT ENTGEHEN LASSEN DÜRFEN



RÖMISCHE
WEIN
Straße
MOSEL ANTE PORTAS



34

Prümatal-Radweg

Prüm

Nims

Bitburg-Erdorf

DB

Bitburg



Nimstal-Radweg

Kyll

← Ettelbrück

Sauer

Echternach

Irrel



Korde

D

Sauertal-Radweg

LUXEMBURG

A 64

Wasserbillig

CFL

Wasserbilliger-
brück

Konz



DB

A 1

Mosel

Mosel-Radweg

Ruwer-Hoch

Saar

Saarburg



DB

Saar-Radweg

Palzem

Radfahren





Mosel-Radweg

Die „Königin“ der Premium-Radrouten im Moselland beginnt im französischen Thionville und endet 278 Kilometer weiter am Deutschen Eck in Koblenz. Der grenzenloses Vergnügen schenkende Mosel-Radweg ist anerkanntermaßen eine der beliebtesten Fernstrecken für Radler und verbindet deutsche, französische und luxemburgische Kultur. Der durchgehende, zumeist ebene und ufernahe sowie über weite Strecken vom Autoverkehr getrennte Radweg versammelt in seinem Verlauf alles, was die Mosel so anziehend macht: unzählige Weingüter und weltberühmte Weinlagen, antike Stätten, Burgenromantik, Fachwerkidyll oder Jugendstileleganz.

Immer wieder haben Sie vom Mosel-Radweg aus Gelegenheit zu sportlichen Abstechern in die umliegenden Höhen. Sie fahren mal auf der Eifel- und mal auf der Hunsrückseite der Mosel dem Schwung der vielen Flussschleifen entlang und erleben, wie sich die Landschaft langsam wandelt – von den weiten, eher sanften Tälern der Obermosel über die waldumsäumten Weinberge der Mittelmose bis zum felsigen, steilen Tal der Terrassenmosel. Von der Römischen Weinstraße aus bietet sich eine Tagestour mit dem Rad bis Bernkastel-Kues an. Zurück mit dem Fahrradbus oder dem Schiff (www.visitmosel.de).

asphaltiertes, ebenes
Gelände, für alle geeignet

Länge: **278,3 km**

Schwierigkeit: **leicht**

Start/Ziel: **Thionville/
Koblenz**

Weitere Infos finden Sie unter
www.radbuse.de
www.visitmosel.de





Ruwer-Hochwald-Radweg

37

Starten Sie in der Ortsmitte am ehemaligen Bahnhof in Ruwer, einem Stadtteil der alten Römerstadt Trier. Nur 7 Kilometer entfernt von Schweich beginnt der Weg nicht weit von der Stelle, wo die Ruwer in die Mosel mündet. Auf der ehemaligen Bahnstrecke finden Sie eine moderate Steigung von 1 Prozent. Wer den Anstieg scheut, kann in Hermeskeil starten, denn von dort geht es immer leicht bergab, und man muss nur selten treten. Der Weg ist fast 50 Kilometer lang und eignet sich für eine Tagesetappe.

Wo heute die Fahrräder rollen, dampften früher Züge. Die historische Eisenbahnstrecke der Ruwer-Hochwald-Bahn wurde in einen Radweg verwandelt. Er verbindet das Moseltal mit den Höhen des Hunsrück und folgt dabei dem Verlauf der Ruwer, einem Nebenfluss der Mosel. Hier gibt es exzellente Weinlagen und -güter. Mehr als 20 Mal werden mit dem Rad Brückenbauwerke der verschiedensten Art überquert. Früher fuhr der Zug über sie, heute geben sie der Strecke einen ganz besonderen Charme. Besonders Kinder lieben die Abwechslung. Mal sind die Brücken aus Holz, mal aus Eisen, mal überdacht, mal frei. Natur Technik, Kultur, Kulinarisches, Wein und Wald, dieser Weg bietet unzählige Erlebnisse.

ehemalige Bahntrasse,
asphaltiert, für alle geeignet

Länge: 47,8 km

Schwierigkeit: **mittelschwer**

Start/Ziel: **Trier-Ruwer/
Hermeskeil Bahnhof**

Weitere Infos finden Sie unter
www.ruwer-hochwald-radweg.de
www.radbuse.de





38 Kylltalradweg

Er begleitet die Bahnlinie Köln-Trier auf der Strecke Dahlem bis Trier, auf diesen 129 Kilometern erleben Sie den rauhen Charme der Eifel, die Strecke ist ideal für heiße Sommertage, entlang der Kyll fahren Sie meist im Schatten.

Von der Römischen Weinstraße aus empfehlen wir eine Fahrt mit dem Zug vom Bahnhof Trier-Ehrang bis nach Bitburg-Erdorf und dann gemütlich zurück mit dem Rad bis Trier-Ehrang (39 km). Von dort geht es dann über den Mosel-Radweg zurück nach Schweich an die Römische Weinstraße (5 km).

für Tourenräder ganzjährig befahrbare Beläge



Länge: **129 km**

Schwierigkeit: **leicht**
in Fließrichtung Kyll, gegen die Fließrichtung leichter beständiger Anstieg

Start/Ziel: **Dahlem/Trier**

www.eifel.info/a-kyll-radweg

Radfahren



Radweg Wittlicher Senke

Die Wittlicher Senke ist die Fortführung des Trierer Tales nach Nordosten. Der Radweg führt von Schweich nach Wittlich. Die Strecke hat eine maximale Steigung von 4 Prozent, wem das zu viel ist, der sollte mit dem Zug von Schweich bis Wittlich fahren, und dann den Radweg über flache Wiesen und Felder zurückfahren. Für sportlich Ambitionierte eignet sich der Weg als Zuweg zum Maare-Mosel-Radweg, oder man kann ihn mit einem Abstecher über den Salm-Radweg zum Mosel-Radweg verbinden.

ebene bis leicht hügelige Streckenführung, asphaltiert



Länge: **30,5 km**

Schwierigkeit: **leicht**

Start/Ziel: **Sweich/Wittlich**



Salm-Radweg

Der Salm-Radweg stellt die Verbindung her zwischen dem Maare-Mosel-Radweg bei Wittlich und dem Mosel-Radweg in Klüsserath. Er führt durch die geologische Formation der „Wittlicher Senke“ und nutzt in Abschnitten den Radweg Wittlicher Senke. Weiter folgt er dem Tal der Salm bis zur Mosel bei Klüsserath.

überwiegend ebenes Gelände, asphaltiert, gut zu fahren



Länge: **16,5 km**

Schwierigkeit: **leicht**

Start/Ziel: **Dreis/Klüsserath**

www.moseleifel.de



Maare-Mosel-Radweg

39

Der Weg führt von Daun in der Vulkaneifel bis nach Lieser an die Mosel. Die ehemalige Bahntrasse, mit einer maximalen Steigung von 3%, eignet sich besonders für Freizeitradler und Familien. Sie fahren über gewaltige Viadukte, durch wunderschöne Landschaftsgebiete und beleuchtete Tunnel. Für den Transport von der Mosel auf die Höhe der Eifel steht in der Saison ein Radelbus bereit.

flache, durchgängig asphaltierte ehemalige Bahntrasse



Länge: **53,7 km**

Schwierigkeit: **leicht**

Start/Ziel: **Daun/Bernkastel-Kues (Busbahnhof Forum)**

www.radbusse.de

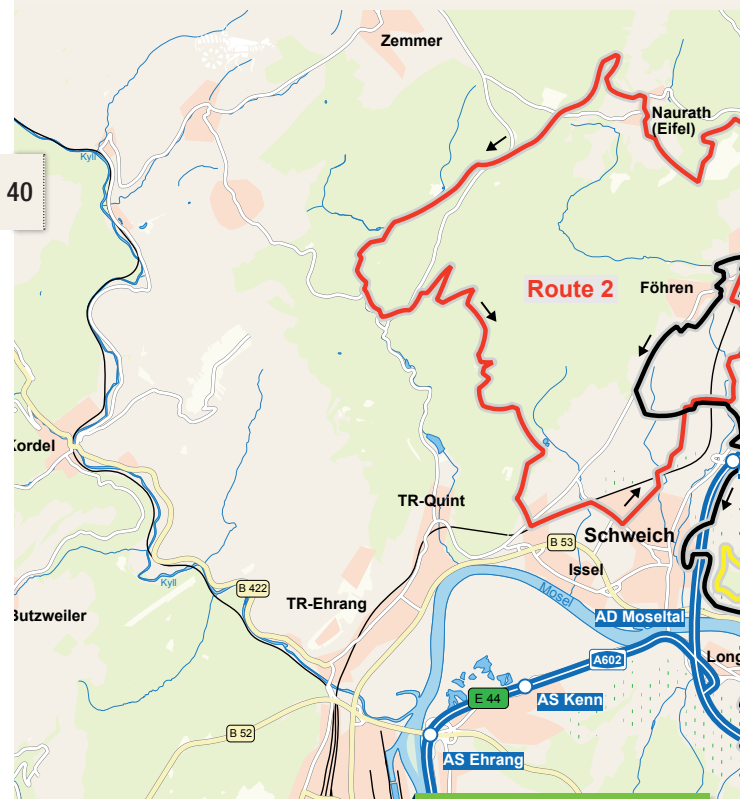
www.maare-moselradweg.de

MOUNTAINBIKING AN DER RÖMISCHEN WEINSTRASSE ...



RÖMISCHE
WEIN
straße

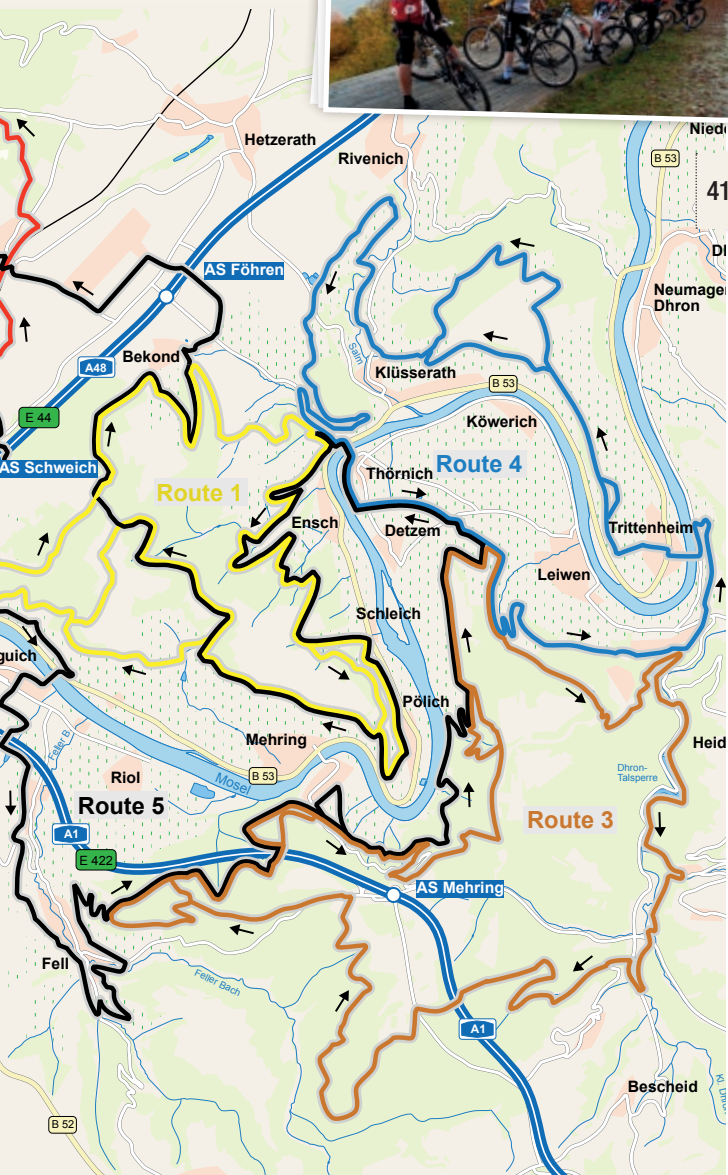
MOSEL ANTE PORTAS



- 1 Hummelsberg**
28,8 km (+6,2 km) | 883 Hm
- 2 Meulenberg**
27,9 km | 718 Hm
- 3 Moselhöhen**
43,9 km (+3,7 km) | 1232 Hm
- 4 Moselschleife**
30,8 km (+3,2 km) | 903 Hm
- 5 Kult(o)ur Verbindungstour mit anderen Routen**
76,3 km (+6,2 km) | 2119 Hm

Eine detaillierte Karte mit allen Streckenbeschreibungen und Höhenprofilen kann man für 5 Euro in den örtlichen Tourist-Informationen erhalten.

... es gibt fünf ausgeschilderte Strecken für Mountainbiker. Die Routen, die über die Ausläufer von Eifel und Hunsrück führen, sorgen für viel Abwechslung, bieten immer wieder traumhafte Ausblicke ins Moseltal und führen als Rundtour auch den ortsfremden Mountainbiker sicher an den Ausgangspunkt zurück.



MOUNTAINBIKETRAILPARK

MEHRING/MOSEL



RÖMISCHE
WEIN
straße
MOSEL ANTE PORTAS

Der Trailpark ist vom 1. März
bis 31. Oktober geöffnet.
Bei Regen geschlossen!

42



Da schlägt das Herz eines jeden Mountainbikers höher: In Mehring gibt es den ersten Trailpark in der Region Trier. Er liegt nahe der Ortschaft Mehring im Kammerwald. Fünf spektakuläre Pisten stehen den Mountainbikern zur Verfügung. Für Anfänger bis Freerideprofis, jeder wird für sich geeignete Strecken finden. Selbstverständlich sind die Nutzungsbedingungen zu beachten. Der MTB Club Mehring bietet in der Saison an den Wochenenden MTB-Touren an. MTB-Freunde sind jederzeit herzlich willkommen.

Weitere Infos finden Sie unter www.MTB-Club-Mehring.de

 www.facebook.com/TrailparkMehring



Faszination Wasser.



Fun und Action nonstop herrschen in den Sommermonaten an und auf der Mosel. Was sich da in puncto Wassersport abspielt, ist rekordverdächtig.

Im Sommer wird die Mosel zum Eldorado für Wassersportfans. Sowohl professionelle Wassersportanbieter als auch private Clubs und Vereine sorgen für pures Freizeitvergnügen auf dem erfrischenden Nass. An der Römischen Weinstraße finden Sie als Ausgangspunkte für den Wassersport zwei Sportboothäfen.

Boot- und Yachthafen Schweich

Der Bootshafen mit seinen 180 Liegeplätzen liegt bei Flusskilometer 178,40 an der linken Uferseite. Im Hafen finden Sie eine Slipanlage bis 47 t, eine Bootstankstelle für Super und Diesel, eine Krananlage bis 80 t, eine Fäkalienabsauganlage 3 in 1 und eine Werkstatt mit komplettem Bootsservice und Bootshop. Wer sich mit eigener Kraft fortbewegen möchte, findet Tretboote und Kajaks im Leihangebot. Dem Hafen angeschlossen sind ein Campingplatz und ein Restaurant.

Wassersport- und Freizeitzentrum Kreusch, Am Yachthafen, 54338 Schweich
Tel. 06502 91300, info@kreusch.de, www.kreusch.de

Boot- und Yachthafen Pölich

Der Bootshafen mit seinen 162 Liegeplätzen liegt bei Flusskilometer 169,09 an der linken Uferseite. Unterhalb des Hafens befindet sich eine breite Betonslipanlage. An den Anlegern können Boote bis 15 Meter Länge und am Außensteg selbst Schiffe bis zu 40 Metern Länge festmachen. Dem Hafen angeschlossen sind ein Campingplatz und ein Restaurant.

Bootshafen Moselherz, Moselweinstr. 1, 54340 Pölich
Telefon: 0175 4459269



- **Ausflugschiffe auf der Mosel**

Wer nicht selbst Kapitän sein möchte der kann auch das Angebot regelmäßiger Ausflugsfahrten mit dem Schiff nach Bernkastel-Kues, Schweich, Riol, Mehring, Klüsserath, Leiwen und Tritthenheim in Anspruch nehmen. Die aktuellen Fahrpläne finden Sie unter:

www.moselrundfahrten.de



46 Wasserski und Trendsportarten

Ob Wasserski, Wakeboard, Barfußlaufen, Reiten auf der Banane oder im Reifen über die Moselwellen jagen, alles ist an der Römischen Weinstraße möglich.

Am Freizeitsee Triolago in Riol kann man auch Wasserski ohne Boot laufen. Dort gibt es eine Wasserskiseilbahn – eine attraktive Alternative bei hochsommerlichen Temperaturen.



Die Anbieter im Überblick

Wassersportzentrum Kreusch

Am Yachthafen, 54338 Schweich
Tel. 06502 91300
www.Kreusch.de

Yacht- & Wassersportclub Schweich e.V.

Clubhaus am Fährturn, 54338 Schweich
Tel. 06502 91300
www.yachtclub-schweich.de

Wasserskiverein Schweich-Issel

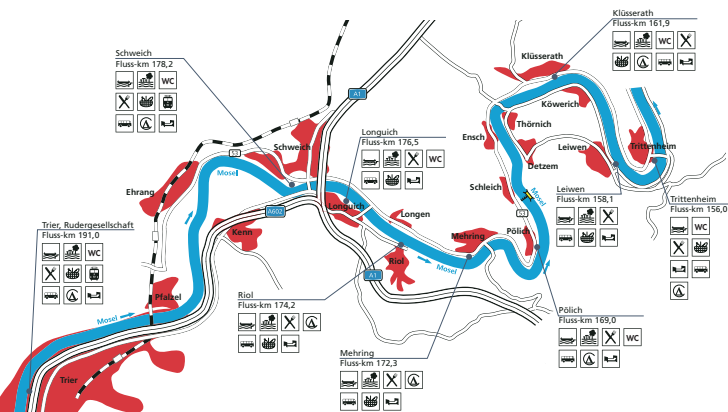
Isseler Hof 17 a, 54338 Schweich-Issel
info@wsc-issel.de
www.wsc-issel.de

Wasserskischule mit Steffi und Franz Kirsch

Weierbach 5, 54340 Schleich
Tel. 06507 99133
info@skiwakefoot.com
www.franzkirsch.com/wasserskischule/

Wakepark und Waterchimp Triolago

Zur Talstation 1, 54340 Riol
Mobil: 0170 2804634
info@wakepark-triolago.de
www.wakepark-triolago.de



Wasserwanderroute Mosel mit dem Kajak

47

Wer intensiv mit dem Fluss in Kontakt treten möchte und es etwas ruhiger mag, der sollte sich dem muskelbetriebenen Wassersport widmen. Ob mit dem Kajak oder Ruderboot, die Mosel bietet reichlich Auslauf.

Gerne können Sie ein eigenes Kajak oder Ruderboot mitbringen oder sich eines an der Mosel ausleihen. Das Paddeln auf der Mosel ist aufgrund der geringen Strömungsgeschwindigkeit bequem und sicher. An den Staustufen erwarten Sie Sportbootschleusen oder Bootsgassen. Gerade für Kinder ist das ein spannendes Abenteuer. Bei gemüthlicher Fahrleistung können Sie pro Stunde 3 bis 4 Flusskilometer paddeln (stromabwärts). Hinter jeder Flussbiegung wartet eine Überraschung auf Sie. Gehen Sie an Land, wo es Ihnen gefällt, vielleicht machen Sie Pause in einem netten Winzerhof.



Kajakvermietung

📍 **Wassersportzentrum Kreusch**
Am Yachthafen, 54338 Schweich
Tel. 06502 91300, www.Kreusch.de

Weitere Infos zu Ein- und Austragstellen, Schleusen und Bootsverleihern finden Sie unter www.visitmosel.de

☒ Ein-/Ausstiegsstelle
PKW-Zufahrt möglich

🛖 Rastplatz

☒ Gaststätte

🚉 Bahnhof

🚌 Busanbindung

🏕️ Campingplatz

🏠 Unterkunft

🛍️ Einkaufsmöglichkeit

☒ Jugendzeltplatz evtl.
ohne sanitäre Anlagen

WC Toilette

🌊 Wehr

🚰 Schleuse

🚉 Bahnhof



Die sportliche Vielfalt, die auf der Mosel herrscht und lebt, regiert auch über ihr. Alles, was das Fliegerherz begehrt, wird an der Römischen Weinstraße angeboten:

Flugplatz Trier-Föhren

Die Flugplatz GmbH und die dort ansässigen Vereine und Unternehmen bieten folgende Leistungen an:

- Individuelle Rundflüge
- Charter-/Geschäftsflüge
- Fallschirmspringen
(Ausbildung und Tandemsprünge)
- Ballonfahrten
- Schulung zum Erwerb der Fluglizenz
- Fallschirmspringen
(Ausbildung und Tandemsprünge)

📍 Flugplatz Trier GmbH

Flugplatz-Tower, 54343 Föhren

Tel. 06502 2999, www.flugplatz-trier.de



Gleitschirm- und Drachenfliegen

Das Moseltal ist auf Grund seiner thermischen Voraussetzung für Gleitschirm- und Drachenfliegen besonders gut geeignet. Im Bereich der Römischen Weinstraße gibt es Fluggelände in Longuich, Riol, Mehring und Klüsserath.

🏠 Die Moselfalken e.V.

Thebäerstr. 31
54292 Trier
Tel. 0172 6191183
www.moselfalken.de
www.moselglider.de

🏠 Drachenflieger-Club Trier e.V.

c/o Sascha Nilius
Im Sonneneck 8
55758 Mackenrodt
Tel. 0175 1486918
www.dfc-trier.com



Wer beim Angeln entspannen und gleichzeitig einen schmackhaften Fang mit nach Hause nehmen möchte, der hat im Bereich der Römischen Weinstraße diverse Möglichkeiten ...

Erforderlich ist ein auf den Namen des Anglers lautender Fischereischein. (Ausnahme Jugendfischereischein, Sonderfischereischein). Ausländische Besucher oder Touristen die den Fischfang ausüben möchten, können bei der Verbandsgemeindeverwaltung Schweich (Brückenstraße 26, 54338 Schweich, Tel. 06502 407-0) einen Fischereischein erhalten. Dafür benötigen Sie ein Passbild und einen gültigen Personalausweis oder Reisepass. Zusätzlich ist noch ein Fischereierlaubnisschein vom jeweiligen Pächter des betreffenden Moselabschnittes erforderlich.

Angelmöglichkeiten

Moselabschnitt Staustufe Detzem – Staustufe Trier

Pächter Fischerei Olinger, Inh. Manfred Schmitt

Auf den Gruben 7, Mehring, Tel. 06502 5530

Ausgabestellen (Tages-, Wochen-, Monats- & Jahreserlaubnisscheine)

Fischerei Olinger, Inh. Manfred Schmitt, Auf den Gruben 7, Mehring, Tel. 06502 5530

Angelshop Ruwer, Inh. A. Weich, Fischweg 53, Trier, Tel. 0651 57376

Hotel Moseltal, Peter-Schroeder-Platz 1, Mehring, Tel. 06502 2656

Moselabschnitt Staustufe Detzem – Wintrich

Pächter Fischerei Hans-Joachim Weber

Ponter Weg 15, Newel (Butzweiler), Tel. 06505 99090

Ausgabestellen (Tages-, Wochen-, Monats- & Jahreserlaubnisscheine)

Tourist-Information Trittenheim, Moselweinstr.55, 54349 Trittenheim, Tel. 06507 2227

Albert Ostermeier, Reichgasse 6, Leiwen Tel. 06507 4274

Weitere Angelmöglichkeit: Forellenzucht Melza

Hinter der Andres Mühle 11, Schweich, Tel. 06502 6107

Eine Tageskarte für den Angelteich kostet 15 Euro, ohne Fangbegrenzung, eine Angel kann ausgeliehen werden. | Öffnungszeiten: 1. April bis Herbst täglich ab 7 Uhr bis Dunkelheit, montags und dienstags Ruhetag, auf dem Gelände gibt es auch Gastronomie



Golf und Minigolf

Golfplatz Ensch

Der sehr gepflegte und anspruchsvolle 18 Loch Golfplatz befindet sich auf leicht hügeligem Gelände, eingerahmt von Wäldern und Weinbergen in einem Seitental der Mosel. Gäste sind herzlich willkommen und benötigen einen Clubausweis mit eingetragenem Handicap. Samstag, Sonntag und feiertags Hcp 36 und an den übrigen Tagen Hcp 45.

📍 **Golf Club Trier e.V.**
54340 Ensch Birkenheck
Tel. 06507 99 32 55
www.golf-club-trier.de

Minigolf

📍 **Landal Park Sonnenberg**
54340 Leiwen
Tel. 06507 93690
www.landal.de



Spiel- und Fußballgolf

Spiel- und Fußballgolf

Am Freizeitsee Triolago in Riol kann man neben Spielgolf – die Bahnen sind wesentlich länger als beim Minigolf und naturnah gestaltet – auch Fußballgolf spielen. Fußballgolf verbindet die zwei Sportarten Fußball und Golf in einer. Als Ball dient ein Fußball, als Schläger der eigene Fuß. Beide Anlagen bestehen aus jeweils 18 Bahnen.

Freizeitsee Triolago

📍 **Triolago Spielgolf**
Am Triolago, 54340 Riol
Tel. 0176 56351755
oder 0176 56351720
triolago-spielgolf@gmx.de
www.triolago-spielgolf.de

📍 **Triolago Fußballgolf**
Zur Talstation 1, 54340 Riol
Tel. 0151 51569911
oder 0173 8766505
www.fussballgolf-triolago.de



52 Allwetterrodelbahn

Rodeln zu jeder Jahreszeit und bei jedem Wetter, das ist problemlos am Triolago möglich. Rodelfans erleben eine spannende Abfahrt mit dem „Alpine Coaster“. Von der Talstation wird man bequem mit einem Seilzug nach oben zum Start gezogen. Dann warten eingebaute Kurven, Wellen und 360 Grad Kreisel auf die Fahrer. Der Rodler kann die Geschwindigkeit seines Schlittens selbst bestimmen. Die Komfortschlitten für ein bis zwei Personen sausen auf Stahlrohren nahezu geräuschlos den Berg hinunter und bieten einen phantastischen Ausblick auf die Mosel.

Freizeitsee Triolago

📍 Rodelbahn Triolago

Zur Talstation 1
54340 Riol
Telefon: 06502 4034 999
www.triolago.eu



Waldkletterpark

Am Ferienpark Landal Sonnenberg in Leiwien erwartet Sie seit 2017 mit dem Waldkletterpark Leiwien das perfekte Klettererlebnis für die ganze Familie ab 4 Jahren. Freuen Sie sich auf einen Mega-Tarzensprung oder den Banana Jump. Am Ende des spannenden Kletterparcours warten dann noch Seilbahnen, die einen rasant zurück aufs Gelände gleiten lassen: „Ein Riesenspaß für groß und klein!“

Den Besuchern steht auch ein großer Spielplatz, Innen- und Außen- Gastronomie, Indoor-Spielhalle, Bowling uvm. zur Verfügung.

Waldkletterpark

📍 Waldkletterpark

Leiwien an der Mosel
Sonnenberg 1
54340 Leiwien
Buchungshotline: 0221 982 560 00
www.wald-abenteuer.de/park/leiwien/
info@wald-abenteuer.de



Gesundheitspark mit
Finnenbahn

Auf dem Huxlay Plateau oberhalb der Ortschaft Mehring finden Gäste vielfältige Freizeitmöglichkeiten. Hier kann man viele Stunden aktiv verbringen mit einem atemberaubenden Blick ins Moseltal. So macht Sport Spaß!

Es gibt dort eine gelenkschonende Finnenbahn mit Holzhackschnitzeln (1100 Meter lang) die durch einen schattenspendenden Nadelwald führt und 10 Fitnessstationen zum Ganzkörpertraining.

Huxlay Plateau

📍 **Tourist-Information Mehring**
Bachstraße 47
54346 Mehring
Tel. 06502 1413
www.mehring-mosel.de



Wassertretbecken

Erfrischen Sie sich nach dem Sport, einer Radtour oder einem anstrengenden Spaziergang mit einem Tauchbad in einer der verschiedenen Wassertretbecken an der Römischen Weinstraße.

Hier finden Sie Wassertretbecken

- 📍 **Schweich am Heilbrunnen**
im Meulenwald
- 📍 **Longuich** unterhalb der
römischen Villa Urbana
- 📍 **Mehring** am Rand der Wein-
berge auf der rechten Moselseite
- 📍 **Kenn** am Sportplatz
- 📍 **Leiwen Moselfreizeitanlage**
im Moselvorland



Erlebnisfreibad Schweich Das 2013 grundlegend sanierte Bad verfügt über nachfolgende Einrichtungen: 52-Meter Riesenrutsche, Kinder-Breitrutsche, 50-Meter Schwimmerbecken mit Sprungturm, Nichtschwimmerbereich, Kleinkinderbecken mit Sonnensegel, Duschclown, Liege- und Strudelbänke, Massagedüsen, Wasserpilz, große schattige Liegewiese, Liegestuhlverleih, Kinderspielplatz, Beachvolleyballfeld, Fußballtore und Imbissbetrieb mit großer Freiterrasse.

Panoramafreibad „Römische Weinstraße“ Das Bad am Waldrand oberhalb von Leiwen verfügt über eine der schönsten Aussichten auf das Moseltal und bietet für den Badespaß folgende Einrichtungen: 76-Meter Riesenrutsche, Schwimmerbecken mit Sprungturm, Nichtschwimmerbecken, Kleinkinderbecken mit Sonnensegel, große schattige Liegewiese, Liegestuhlverleih, ein Imbiss mit großer Aussichtsterrasse.

Bade- und Freizeitsee „Triolago“ Riol Am „Triolago“ erwartet Sie ein Strandbad mit südlichem Charme, an die Liegewiesen grenzt ein Volleyballfeld. Es gibt sanitäre Anlagen, einen Imbiss, Wasserskiseilbahn, Tretbootverleih, Spielgolf und Fußballgolf und eine Allwetterrodelbahn.

📍 Erlebnis Freibad Schweich

Am Schwimmbad 1
54338 Schweich
Tel. 06502 2497

Geöffnet Mitte Mai bis Mitte September

www.wasser-schweich.de/Baederbetriebe

📍 Panoramabad

„Römische Weinstraße“
54340 Leiwen-Zummethöhe
Tel. 06507 3009

Geöffnet Mitte Mai bis Mitte September

www.wasser-schweich.de/Baederbetriebe

📍 Freizeitsee Triolago

Zur Talstation 1, 54340 Riol
Tel. 06502 995560

Geöffnet

Die aktuellen Öffnungszeiten

finden Sie unter www.triolago.eu



Reiterhöfe

55

Reiten auf den Höhen der Eifel und des Hunsrücks

Die an die Mosel angrenzenden Höhen der Eifel und des Hunsrücks laden mit Ihren Wäldern und weiten Feldern zu erlebnisreichen Ausritten ein.

Reiterhof Lörscher

Der Reiterhof liegt inmitten von Wiesen, Wäldern und Weinbergen zwischen Ensch und Bekond. Zum Hof gehören eine überdachte Reithalle (28 x 42 m) und ein Außenreitplatz (20 x 40 m). Wanderreiter sind willkommen und können ihre Pferde in Boxen, überdachtetem Paddock oder auf der Weide unterbringen. Für die Reiter selbst besteht die Möglichkeit der Unterbringung in einem Reiterzimmer. Reiterferien für Kinder und Reitstunden gehören zum weiteren Angebot. Im kleinen Ausflugslokal „Estamie Chevalle“ kann man es sich im Grünen gut gehen lassen.

📍 Reiterhof Lörscher

Am Golfplatz 2
54340 Ensch
Tel. 06507 4852
oder 06507 938663
www.reitstall-loerscher.de

Pferdesportanlage Gosert

Die Anlage liegt am Ortsrand von Schweich und ist idealer Ausgangspunkt für Ausritte in die Region. Geboten werden Einstellmöglichkeiten für Pferde und direkt an den Stall angeschlossen sind eine große Reithalle (40 x 20 m), ein Springplatz (80 x 40 m), eine Wellenbahn, ein Dressurplatz (60 x 20 m) und eine Vielseitigkeitsstrecke. Man kann gerne anrufen und sich ein Pferd für den Ausritt mieten.

📍 Pferdesportanlage Gosert

Auf Schodenspfädchen 1
54338 Schweich
Tel. 0173 6710242, 0173 6723372
www.pferdesportanlage-gosert.de



56 Sportcenter Kenn

Die Soccerhalle bietet Hallenfußball der neuesten Generation. Auf einem von der FIFA lizenzierten Kunstrasen kann man sehnen- und gelenkschonend Fußball spielen. Die optimale Mannschaftsgröße ist 5 gegen 5. Kleinere Gruppen sind natürlich auch möglich. Es gibt kein Aus und kein Abseits. Ball und Leibchen werden gestellt. So kann man auch im Urlaub spontan kommen und spielen. Eine große Tennishalle und entsprechende Außenplätze können stundenweise gemietet werden. In einem angrenzenden Bereich gibt es ein Fitnesscenter mit Geräten. Zum gemütlichen Ausklang kann man sich in der Sportsbar mit Pizzeria und bequemen Loungemöbeln treffen.

Die Anlage ist täglich von 9 bis 23 Uhr geöffnet.

📍 **Sport Center Kenn**
 Spitzstraße 20, 54344 Kenn
 Tel. 06502 8811
 Mobil 0151 11611216
www.bcsport.de



Großer Indoorspielplatz für Kinder Leiwen

Egal ob Regen oder Sonnenschein, Kinder strahlen im großen Indoorspielgelände des Landal Parks Sonnenberg in Leiwen um die Wette.

Es gibt eine Abenteuerkletterburg, Bälleparadies, eine attraktive Kletterwand und mehrere neue Bowlingbahnen. Zudem kann man sich in einem großzügigen Gastronomiebereich verwöhnen lassen. Bei Außerhausgästen wird ein Eintrittspreis von 4 Euro pro Kind erhoben. Erwachsene zahlen 2 Euro.

📍 **Ferienpark**
Landal Sonnenberg
 54340 Leiwen
 Tel. 06507 93690
www.landal.de/sonnenberg



Historisch geprägte Region lebendig erleben

57

Einst gehörte die Region der Römischen Weinstraße zum Eroberungs- und Siedlungsgebiet der Römer. Schon vor 2000 Jahren verlief eine römische Fernhandelsstraße von Trier durch das heutige Gebiet der Römischen Weinstraße bis zum Rhein. Mit den Römern kam auch der Weinbau an die Mosel. Er hat Landschaft, Kunst, Kultur, Architektur und die Menschen hier bis in die Neuzeit geprägt. Aus dieser Zeit sind zahlreiche römische Funde und Schätze erhalten, die nicht nur Römer-Fans begeistern.

Auf den nachfolgenden Seiten finden Sie einer Auswahl interessanter römischer Sehenswürdigkeiten, die man sich ansehen sollte.



Römische Antike wird lebendig

ARGO – Augmented Archaeology App“ macht längst verschwundene Bauwerke wieder erlebbar. Vor Ort verschmelzen die Grafiken auf Smartphone oder Tablet mit der Realität und machen Geschichte auf eine besondere Weise begreifbar. www.ar-route.de

Info zu römischen Sehenswürdigkeiten der Region finden Sie unter www.strassen-der-Roemer.de

Spannende Entdeckungen abseits ausgetretener Touristenpfade mit Infos zu Wein, Kultur und der Gelegenheit, die Weine gleich an Ort und Stelle zu probieren, bieten die Kultur- und Weinbotschafter der Mosel. Infos finden Sie unter www.kultur-und-weinbotschafter.de oder fragen Sie in den örtlichen Tourist-Informationen.



58

Römische Villa Urbana, Longuich

Die Villa Urbana von Longuich wurde 1984 vom Rheinischen Landesmuseum in Trier teilweise ausgegraben. Sie besaß zu römischer Zeit geradezu palastartige Ausmaße (110 x 28 Meter). Sie entstand im 2. Jahrhundert am Platz einer älteren Villa Rustica.

Unter einem Schutzbau wird dem Besucher ein Teil des einstigen Seitentrakts mit Badeanlage präsentiert: das Kaltbad mit seiner Wanne,

die beheizbare Badewanne des Heißbades, die Latrine und die Reste der alten Fußboden- und Wandheizung. Die Römer lebten luxuriös. Die Prachtliebe des einstigen Villenbesitzers bezeugen kostbare Glasmosaiken, Marmorbeläge und Wandmalereien. Nahe der Villa steht ein spätrömischer Sarg. In ihm entdeckte man das Skelett eines Mädchens.



frei zugänglich

Anmeldung

Tel. 06502 994111
oder 06502 1716

Führungen

von Mai bis Oktober, sonntags, 10.30 Uhr
und Gruppen auf Anfrage, 3 Euro je Person



Römische Villa Rustica, Mehring

59

Schon im frühen 19. Jahrhundert fand man die Reste des römischen Gutshofes, aber erst in den Jahren 1983 bis 1985 führte man archäologische Ausgrabungen durch. Das Gebäude (28 x 33 Meter) wurde Mitte des 2. Jahrhunderts errichtet. Im Laufe des 3. und frühen 4. Jahrhunderts erfuhr die Villa zahlreiche An- und Umbauten und umfasste zuletzt die stattliche Fläche von 48 x 29 Meter. An den aufeinanderfolgenden Umbau- und Erweiterungsmaßnahmen kann man ablesen, dass die Gutsherrenfamilie landwirtschaftlich erfolgreich war und zunehmenden Wohlstand gewann. Zur glanzvollsten Zeit der Villa gehörten 34 Räume zu dem Herrenhaus. Ihre Größe weist sie als eines der größeren Herrenhäuser des Trierer Landes aus. Die mächtige Anlage wurde im Zuge der Völkerwanderung von den Germanen eingenommen, und Reste des Gebäudes wurden später von Franken bewohnt. Die Anlage wurde konserviert und teilweise rekonstruiert. Die einzelnen Bauphasen sind für den Besucher durch unterschiedliche Füllmaterialien gekennzeichnet. An der Hauptfront wurden den beiden Ecktürmen zwei größere Eckkrisalite zur Seite gestellt.



frei zugänglich

Anmeldung

Tel. 06502 3877
oder 06502 1413

Führungen

Ostern bis Oktober, sonntags, 11.30 Uhr
und Gruppen auf Anfrage, 2 Euro je Person



60

Römische Wasserleitung, Pölich und weitere Relikte der Römer

In Pölich stieß man 1987/88 auf einen 50 Meter langen, in den Schieferfels gehauenen Kanal. Er diente der Wasserversorgung einer größeren römischen Villenanlage mit opulent ausgestattetem Badebereich. Der Kanal ist außergewöhnlich gut erhalten. Er ist durchschnittlich 1,20 m hoch und 0,50 m breit. Im Abstand von jeweils 10 Metern gibt es einen Einstiegsschacht. Drei sind heute noch sichtbar. Er kann von Unerschrockenen begangen werden. Untersuchungen ergaben eine Bauzeit um das Jahr 206.

Weitere römische Relikte an der Römischen Weinstraße:

Detzem: 10. Meilen (Leugen)stein, er gab die Entfernung der Fernstraße Trier – Neumagen – Bingen – Mainz an. Eine Leuge entsprach einer Distanz von 2,2 Kilometern

Trittenheim: Römische Sarkophage in der Weinlage „Trittenheimer Apotheke“. Der Wanderweg „Römersteig“ führt an ihnen vorbei

Kenn: Römischer Keller, er gehörte zu einer römischen Luxusvilla und kann besichtigt werden.



Römische Relikte
mit Unterhaltungsfaktor

Weitere Infos zu römischen Sehenswürdigkeiten der Region finden Sie unter www.strassen-der-Roemer.de



Besucherbergwerk Fell mit Informationszentrum

61

Die Berge rund um die Ortschaft Fell waren in früherer Zeit ein wertvolles Kapital. Im 19. Jahrhundert begann der Dachschieferbergbau zu blühen. Heute setzt das Besucherbergwerk Fell die Gäste unter Tage noch einmal in diese Zeit zurück.

In einer einstündigen Führung erlebt man die abenteuerliche Geschichte und Technik des Schieferbergbaus. Highlight der Führung ist ein künstlicher Sonnenaufgang unter Tage, der den Besuchern eindrucksvoll die Höhe der Abbaukammern demonstriert.

Auf dem schönen Außengelände im Noßertal befinden sich ein neues Informationszentrum mit Bergwerksimbiss, Spielgeräte für Kinder und eine E-Bike Ladestation.

Vielleicht haben sie Lust etwas länger zu bleiben und den Grubenwanderweg (siehe Seite 25) entlang zu laufen. Vorbei an stillgelegten Gruben führt der Rundweg durch das schöne Noßertal und erklärt an Schautafeln die Geschichte des Dachschieferbergbaus. Die Traumschleife „Schiefer-Wackenberg“ führt am Bergwerk vorbei und kann bequem ab hier gestartet werden.

Anmeldung

📍 Besucherbergwerk Fell

Auf den Schiefergruben

Tel.06502 988588

www.bergwerk-fell.de

Anmeldung für Familien und Einzelpersonen nicht erforderlich

Eintritt

Kinder bis 5: frei | 6 bis 17: 6 Euro

Erwachsene: 7 Euro

Minigruppe: 27 Euro



Geöffnet

01.04. - 31.10., Di bis So und an Feiertagen,
10 bis 18 Uhr (letzter Einlass: 17 Uhr)

Führungen

fortwährend, für Gruppen auch außerhalb
der regulären Öffnungszeiten möglich



Krippenmuseum Klüsserath

Die Klüsserather Krippenfreunde haben für das Haus der Krippen eine außergewöhnliche und vielfältige Krippenschau zusammengestellt. Mit über 90 Exponaten auf etwa 300 m² hat der interessierte Besucher ganzjährig die Möglichkeit, die bildhafte Darstellung der Geburt Jesu zu erleben und fachkundige Hintergrundinformationen zu erhalten.

Qualitativ hochwertige Weihnachtskrippen werden im Ambiente eines renovierten Winzerhauses aus der Zeit um 1650 präsentiert. Die Besucher werden auf Wunsch von fachlich geschulten Führern begleitet. Die ausgestellten Krippen könnten unterschiedlicher nicht sein: Krippen aus aller Welt, heimatliche, historische und zeitgenössische Krippen werden gezeigt.

Vor über hundert Jahren haben Krippen in einer Zeit, in der es noch viele Analphabeten gab, das Wort des Herrn visuell dargestellt. Es gibt teils außergewöhnliche Kunstwerke, wie Papierkrippen, Kasten- und Dioramenkrippen.

Die Sammlung ist in Rheinland-Pfalz und den angrenzenden Gebieten einmalig und in der gebotenen Darstellung und Qualität eine Reise wert.

Eintritt

Kinder bis 12: frei

Erwachsene: 4 Euro | ermäßigt 3 Euro

Gruppen: 3 Euro

Anmeldung

📍 Haus der Krippen

– Domus Praeseptorium

Hauptstraße 83, 54340 Klüsserath

Tel. 06507 939204

www.krippenmuseum.info

Geöffnet

ganzjährig, Fr bis So, 14 bis 18 Uhr

1. Advent - 02.02. tägl., außer Mo 14 bis 18 Uhr

Gruppen auch außerhalb der regulären
Öffnungszeiten möglich (inkl. Führung)

Führungen zu den Öffnungszeiten



Molitorsmühle Schweich

63

Sie ist ein Technikmuseum und Kulturdenkmal, pittoresk gelegen am renaturierten Föhrenbach. Seit 1994 wird die Mühle als Kulturdenkmal geschützt. Der Besucher findet eine vollständig erhaltene und funktionsfähige Mühlentechnik auf 4 Etagen vor. Es werden sachkundige Führungen angeboten, die dem Besucher einen realistischen Einblick in das Müllerhandwerk des 19. bis 20. Jahrhunderts geben. Dank der Wiederinstandsetzung einer Wasserturbine im Jahr 1999 kann die Wassermühle umweltfreundlich angetrieben werden und die ganze Mühlentechnik arbeitet vor den Augen der Gäste. Überall im Gebäck vibriert es. Auf Voranmeldung ist es für Gruppen möglich im Hof Stockbrot zu backen. Es gibt einen kleinen Spielplatz für Kinder und die Möglichkeit zu picknicken.



Einen Besuch der Mühle kann man mit einer Wanderung über den Erlebnispfad „Lebendiger Föhrenbach“ verbinden, der an der Mühle vorbeiführt (siehe auch Seite 27).

Eintritt

Kinder ab 5 und Grundschulkinder: 1,50 Euro
Schüler/Studenten: 2 Euro
Erwachsene: 4 Euro

Anmeldung

📍 Molitorsmühle

Molitorsmühle 1

54338 Schweich

Tel. 06502 1336

www.molitorsmuehle.de

Geöffnet

Ostern bis Oktober, Sonntag und feiertags,

14 bis 18 Uhr

oder ganzjährig nach Anmeldung



Museen der Römischen Weinstraße

Neben den drei größeren Museen gibt es an der Römischen Weinstraße noch diverse andere Museen, die es wert sind entdeckt zu werden. Sie befassen sich vorrangig mit Heimatthemen und stellen auch berühmte Persönlichkeiten der Römischen Weinstraße vor, die teilweise Weltruhm erlangt haben.

Altes Backhaus – Heimatmuseum Martinstraße in 54340 Ensch.

Als es noch keinen Bäcker gab, wurde das Brot gemeinschaftlich von allen Familien hier gebacken, Besichtigung nach Absprache, Tel 06502 93380

www.ortsgemeinde-ensch.de

Heimatmuseum mit „Backscheier“ und Viezkelterstation Hofstraße in 54341 Föhren. Geöffnet: jeden 2. Sonntag im Monat, Tel. 06502 5238

www.gemeinde-foehren.de

Heimatmuseum Kenn Im Ecken 11 in 54344 Kenn. Geöffnet: Sonntag 14-16 Uhr und nach Voranmeldung, Tel. 06502 2391

www.kenn.de

Heimat- und Weinmuseum in der Euchariuskapelle in 54340 Leiwen.

Geöffnet: nach Absprache, Tel. 06507 3100

www.leiwen.de

Feuerwehrmuseum Longuich Maximinstraße 18 in 54340 Longuich. Das Museum ist von außen rund um die Uhr einsehbar, Tel. 06502 1716

www.longuich.de

Wein- und Heimatmuseum Tourist-Information Mehring, Bachstraße 47 in 54346 Mehring. Geöffnet: während der Öffnungszeiten der Tourist-Information, Tel. 06502 1413

www.mehring-mosel.de

Kulturzentrum Niederprümer Hof Hofgartenstraße in 54338 Schweich.

Das ehemalige Hofgut beheimatet eine Ausstellung über den Dichter Stefan Andres (www.stefan-andres-gesellschaft.de) und Johannes Haw, den Gründer des Johannesbundes (www.johannesbund.de). Geöffnet: Dienstag 14-16 Uhr, Tel. 06502 93380

www.stadt-schweich.de

Ehemalige Synagoge Schweich Richtstraße in 54338 Schweich. Das Gebäude wurde eindrucksvoll restauriert und ist heute unter anderem Veranstaltungsort für Konzerte. Geöffnet: März bis Oktober, Montag 10-12 und Mittwoch 14-16 Uhr, Tel. 06502 93380

www.stadt-schweich.de



Aussichtspunkte

65

Aussichtsturm Fünf-Seen-Blick zwischen Mehring und Detzem Sie können den Holzturm ganz bequem mit dem Auto erreichen. Er liegt im Wald zwischen Mehring und Detzem und es gibt Parkmöglichkeiten im Berg an der K 85 (Zufahrt zur Autobahn A 1 ab Mehring). Von dort sind es dann noch wenige Minuten zu Fuß. Es gibt mehrere Wanderwege, die zum Turm führen. Z.B. die Wege R 15, 16 oder 18 aus dem Wanderwegenetz der Römischen Weinstraße oder auch der neue Moselsteig (Etappe Mehring-Leiwen) laufen unmittelbar am Turm vorbei.
www.detzem.com

Huxlay-Hütte in Mehring Auf dem Huxlay Plateau oberhalb von Mehring finden Gäste vielfältige Rast- und Ruhemöglichkeiten und einen atemberaubenden Blick ins Moseltal. Reizvoll liegt eine Waldkapelle am Rand des Huxlay-Plateaus. Es lohnt sich auf jeden Fall ein Stück spazieren zu gehen. Der Moselsteig und auch der Moselsteig-Seitensprung „Extratour Zitronenkrämerkreuz“ führen über das Huxlay-Plateau.
www.mehring-mosel.de

Aussichtspunkt Zummethöhe in Leiwen Folgen Sie in Leiwen der L 148 den Berg hinauf. Der Ortsteil Zummet ist ausgeschildert. Oberhalb von Leiwen haben Sie dann einen beeindruckenden Blick auf die Moselschleife zwischen Leiwen und Trittenheim. Oben gibt es einen Wanderparkplatz, Ruhebänke und Gastronomie. Von hier können Sie schöne Wanderungen über die Wege R18, RW9, RW10 oder auch den Moselsteig machen.
www.leiwen.de

Hinkelsstein zwischen Trittenheim und Klüsserath Der Menhir (keltisch: Langstein) steht am alten Pilgerweg nach Klausen. Sein volkstümlicher Name „Eselstratt“ bezieht sich auf die runde Vertiefung. Eine Legende berichtet: Eine christliche Jungfrau hat sich auf der Flucht vor einem heidnischen Ritter mit ihrem Reittier, einem Esel, an dieser Stelle durch einen heftigen Sprung ins Tal gerettet. Zurückgeblieben ist der Hufabdruck des Esels. Der Ritter hat sich beim Anblick des Wunders zum Christentum bekehrt.
www.trittenheim.de

Meulenwald-Moselblick bei Schweich (siehe Seite 19)

„Kammer Knüppchen“ oberhalb von Riol (siehe Klettersteig Riol/Mehring Seite 23)

Thörnicher Ritsch (siehe Klettersteig Thörnicher Ritsch Seite 24)



Foto: RLP Tourismus GmbH/D. Ketz

Mit dem **Bus** rein ins **Radvergnügen** in **Rheinland-Pfalz**

Egal ob in der **Eifel**, im **Hunsrück**
oder entlang der Flüsse **Mosel**,
Ruwer, **Ahr** und **Sauer**: Die
RadBusse bringen Sie und Ihr
Rad bequem zu den schönsten
Radwegen in Rheinland-Pfalz. Alle
Infos sowie passende Touren-Tipps
finden Sie unter: **radbusse.de**



Rheinland-Pfalz

GENERALDIREKTION
KULTURELLES ERBE

ANTIKE ERLEBEN



TRIER

ZENTRUM DER ANTIKE


PORTA NIGRA



AMPHITHEATER



KAISERTHERMEN



LANDESMUSEUM




ANTIKENCARD TRIER Die Highlights der Römerstadt mit den Römerbauten und den archäologischen Funden im Rheinischen Landesmuseum Trier gibt es zusammengefasst in einem Ticket.
www.zentrum-der-antike.de · www.landesmuseum-trier.de

Aktion Erholung Spass



FREIZEITSEE
TRIOLAGO

www.triolago.eu



Natursee



Wakepark
Wohnmobilhafen
Campingpark
Fussballgolf
Spielgolf
Pizzeria



54340 Riol / Mosel