

Traumschleifchen Saar-Hunsrück

familienfreundliche
Premium-Spazierwanderwege
in der Region um den
Saar-Hunsrück-Steig



Wanderführer



Traumschleifchen Saar-Hunsrück



Ab Sommer 2021 könnt
Ihr Euch auf weitere
Traumschleifchen freuen.
Es befinden sich noch einige
in der Entstehungsphase.
Alle Infos dann online für Euch.

Das sind die Premium- Spazierwanderwege!

Das Deutsche Wanderinstitut zertifiziert mit diesem Siegel kurze und leicht zu gehende Rundwege zwischen 3 und 7 Kilometern, die eine gewohnt hohe Erlebnisdichte und Wegequalität auf Premiumniveau bieten.

Besonders geeignet sind die Traumschleifchen für familienfreundliche Wanderungen und einen einfachen Einstieg in die Wanderwelt.

Alle Premium-Spazierwanderwege werden unter dem Namen „Traumschleifchen Saar-Hunsrück“ als kleine Partner der bekannten Traumschleifen Saar-Hunsrück vermarktet und gewohnt „unverlaufbar“ beschildert. Außerdem gibt es an allen Traumschleifchen mindestens einen Gastgeber.

Die GPS-Daten zum Download und weitere Informationen findet man unter www.saar-hunsrueck-steig.de/traumschleifchen

Wir wünschen viel Spaß beim Spazierwandern!

Die Traumschleifchen auf einen Blick:

Auf den folgenden Seiten findet Ihr die wichtigsten Informationen zu jedem einzelnen Traumschleifchen auf einen Blick: Einen Infotext zur Streckenbeschreibung, eine kleine Übersichtskarte mit Höhenprofil, den Gastgebern in unmittelbarer Nähe sowie die Angaben über Länge, Laufzeit und Schwierigkeitsgrad.

- 1 Villa-Borg-Trail**
Perl-Borg
- 2 Überblick**
Mettlach-Orscholz
- 3 Weitblick**
Mettlach-Orscholz
- 4 Fischerberg**
Beckingen-Merzig
- 5 Garten-Wellness-Runde**
Losheim am See
- 6 Sonnenrunde**
Losheim am See
- 7 Forsthofrunde**
Wadern-Nunkirchen
- 8 Weiskircher Wildkatzenpfad**
Weiskirchen-Rappweiler
- 9 Bardenbacher Fels**
Wadern-Bardenbach
- 10 Der kleine Märker**
Nationalparkverbands-gemeinde
Thalfang am Erbeskopf
- 11 Zauberwald**
Nationalparkverbands-gemeinde
Birkenfeld
- 12 Fischbacher Kupferspuren**
Nationalparkverbands-gemeinde
Herrstein-Rhaunen
- 13 Butzel-Kewes-Weg**
Morbach-Gonzerath
- 14 Murscher Aussichten**
Morshausen,
VG Hunsrück-Mittelrhein
- 15 Baybachquellen**
Pfalzfeld
VG Hunsrück-Mittelrhein
- 16 Spitzer Stein**
St. Goar-Biebenheim,
VG Hunsrück-Mittelrhein
- 17 Pfalzblick**
Oberwesel-Langscheid,
VG Hunsrück-Mittelrhein

Impressum

Ausgabe 03 / 2021

Herausgeber:
Wanderbüro Saar-Hunsrück
Zum Stausee 198
66679 Losheim am See
Tel. +49 6872 9018100
info@saar-hunsrueck-steig.de
www.saar-hunsrueck-steig.de

Konzept und Grafik:
alea design e.K., 55767 Leisel
www.alea-design.de

Druck:
Kern GmbH, 66450 Bexbach
www.kerndruck.de

Bildquellen:
Wanderbüro Saar-Hunsrück und
beteiligte Gemeinden, Klaus-Peter Kappest
sowie Helen Weyand, Jörg Klingel

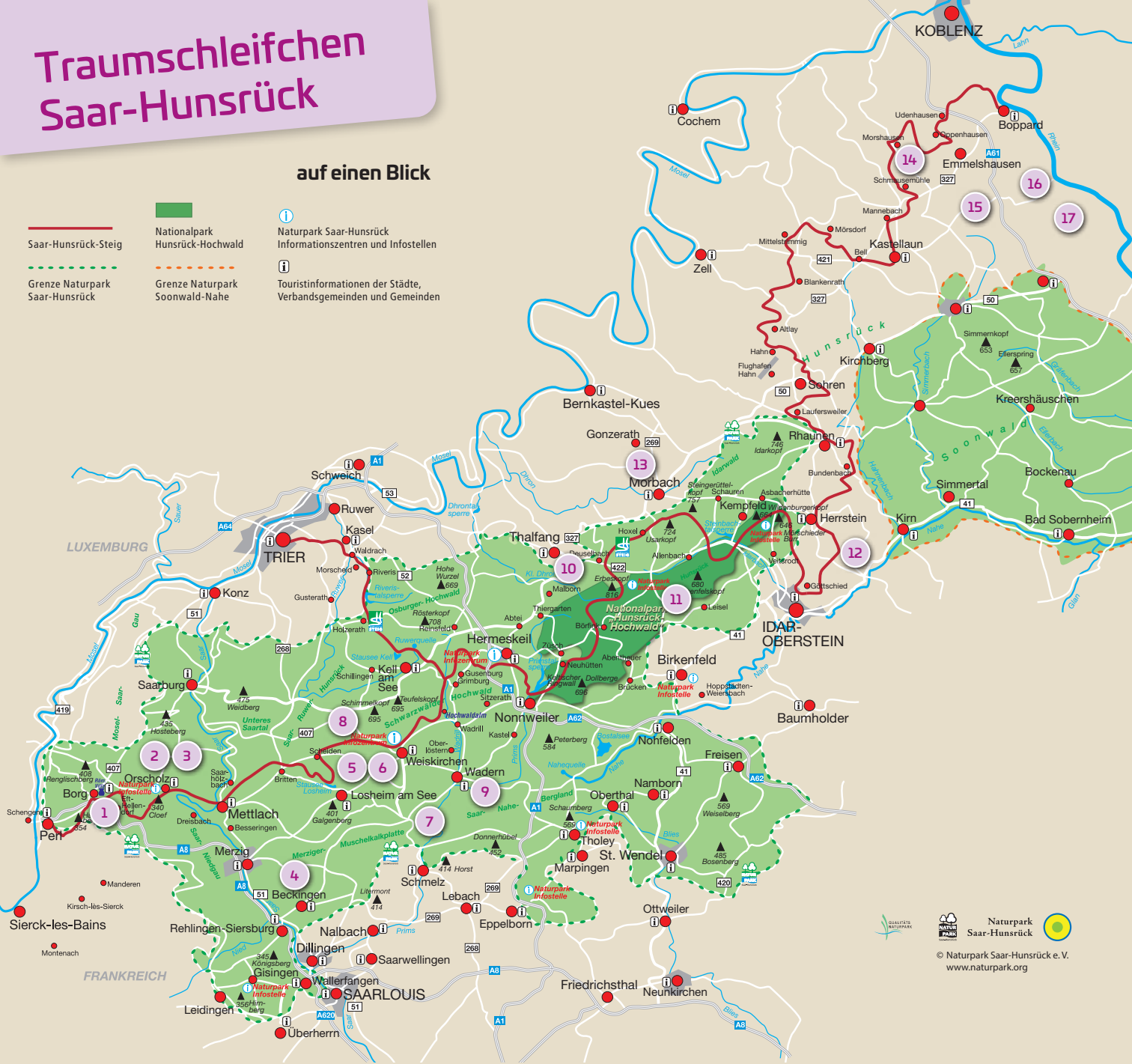
Die Wege im Saarschleifenland
wurden gefördert durch:



Traum Schleifen Saar-Hunsrück

auf einen Blick

-  Saar-Hunsrück-Steig
-  Nationalpark
Hunsrück-Hochwald
-  Naturpark Saar-Hunsrück
Informationszentren und Infostellen
-  Grenze Naturpark
Saar-Hunsrück
-  Grenze Naturpark
Soonwald-Nahe
-  Touristinformationen der Städte,
Verbandsgemeinden und Gemeinden





 © Naturpark Saar-Hunsrück e.V.

www.naturpark.org

1

Villa-Borg-Trail

Perl-Borg



6,9 km



leicht

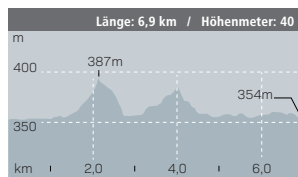


2,5 h

- S** Parkplatz Archäologiepark Römische Villa Borg
Im Meeswald 1, 66706 Perl-Borg
Parkplatz an der Kuhampel, Gartenfeldstraße, 66706 Perl-Borg



Der Villa-Borg-Trail bietet auf nur 6,9 km Länge eine vielseitige Landschaft. Das sanfte Tal der Leuk mit seinen Wiesen und dem weiten Blick über die Hochfläche bietet eine ganz andere Atmosphäre als der dichte Wald rund um die römische Villa Borg. Einfach abhängen: Entlang des Weges befinden sich so genannte „Baumelstationen“ von „Saarland TO STAY“, an denen Hängematten aufgehängt werden können. Der Verleih erfolgt über die Tourist-Information Perl.



- ① Taverne in der Villa Borg
Villa Borg
Tel. +49 6865 9117-12
- ② Landgasthaus Sonnenhof
Perl-Hellendorf
Tel. +49 6868 773

2

Überblick

Mettlach-Orscholz



3,0 km



leicht

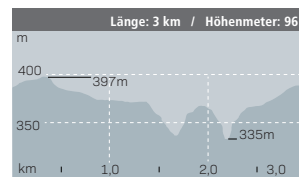


1 h

- S** Tourist-Information im Cloef-Atrium
66693 Mettlach-Orscholz



Dieser nur 3 km lange Weg nennt neben der Cloef vor allem die „kleine Cloef“ als Aussichtspunkt sein Eigen. Der geheime Garten des Gesundheitszentrums ist ein weiterer Höhepunkt, ebenso wie die „Höhe 400“. Von hier genießt man den „Überblick“ über den Kurpark.



- ① Bistro Mirabell im Cloef-Atrium
Mettlach-Orscholz
Tel. +49 6865 9115250
- ② Landhotel Saarschleife
Mettlach-Orscholz
Tel. +49 6865 1790

3

Weitblick

Mettlach-Orscholz

4,0 km

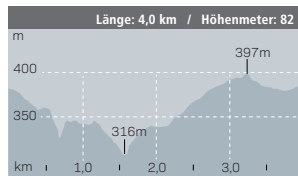
leicht

1 h

S Tourist-Information im Cloef-Atrium
66693 Mettlach-Orscholz



Dieser 3,75 km kurze Weg reiht mit Cloef-Atrium, Straußengehege oder Blumenfels Höhepunkt an Höhepunkt. Und vor allem die Blicke begeistern: Cloef, Teufelssteinhütte und der Orkelsfels, von dem der „Weitblick“ über das Land schweift.



1 Bistro Mirabell im Cloef-Atrium
Mettlach-Orscholz
Tel. +49 6865 9115250

2 Landhotel Saarschleife
Mettlach-Orscholz
Tel. +49 6865 1790

4

Fischerberg

Beckingen-Merzig

4,7 km

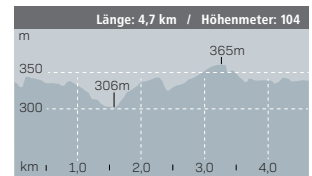
leicht

1,5 h

S Fischerberghaus
Wendelinusstraße, 66701 Beckingen-Saarfels



Das Traumschleifchen Fischerberg zeichnet sich aus durch ganz wenig Steigung mit hohem Pfadanteil. Hier werden gut zu gehende Wege mit herrlichen Ausblicken sowie der Wanderung in einem Landschaftsschutzgebiet mit seiner besonderen Fauna und Flora kombiniert. Start ist am Fischerberghaus im „etwas anderen Naturschutzgebiet Wolferskopf“ bei Beckingen-Saarfels, wobei das Areal dort wegen der herrlichen Ausblicke auch als „Balkon des Saarlandes“ bezeichnet wird.



1 Fischerberghaus
Beckingen
Tel. +49 6835 7522

5

Garten-Wellness-Runde

Losheim am See

6 km

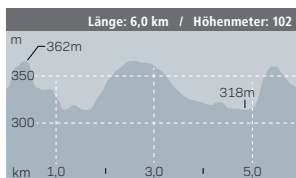
leicht

2 h

S Parkplatz am Stausee Losheim
Zum Stausee 198, 66679 Losheim am See



Die Garten-Wellness-Runde ist ein leichter familieneigneter Weg am Stausee Losheim. Er bietet auf schönen Pfaden zahlreiche Rastmöglichkeiten, sowie die Kneippanlage mit Barfußparkour. Hier befindet sich eine Baumelstation, an der man mit einer Hängematte seine Seele baumeln lassen kann. Hängematten können an der Tourist-Info ausgeliehen werden. An Start und Ziel kann die Runde durch einen Besuch des 5 ha großen SeeGartens ergänzt werden.



1 Restaurant „Maison au lac“
Losheim am See
Tel. +49 6872 993434

2 Hochwälder Brauhaus
Losheim am See
Tel. +49 6872 505772

3 Seehotel-Restaurant
Losheim am See
Tel. +49 6872 60080

4 SeeGarten Bistro
Losheim am See
Tel. +49 6872 9214697

6

Sonnenrunde

Losheim am See

4,7 km

leicht

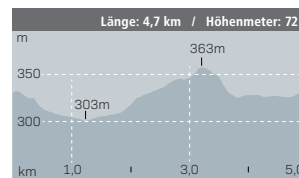
1,5 h

S Parkplatz am Stausee Losheim
Zum Stausee 198, 66679 Losheim am See



Das 4,7 km lange Traumschleifchen windet sich bei nur minimalen Steigungen von der Tourist-Info am Stausee Losheim durch eine sanfte Hügellandschaft. Der größte Teil führt durch offene Wiesenlandschaften mit schönen Aussichten.

Hier kann man besonders die Sonnenstunden des Tages genießen inmitten der freien Natur. Deshalb auch der Name „Sonnenrunde“.



1 Restaurant „Maison au lac“
Losheim am See
Tel. +49 6872 993434

2 Hochwälder Brauhaus
Losheim am See
Tel. +49 6872 505772

3 Seehotel-Restaurant
Losheim am See
Tel. +49 6872 60080

4 SeeGarten Bistro
Losheim am See
Tel. +49 6872 9214697

7

Forsthofrunde

Wadern-Nunkirchen



6,3 km



leicht - mittel

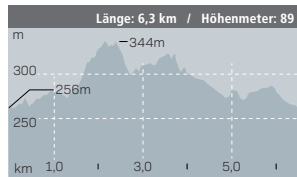


2,5 h

S Parkplatz Hofcafé Forstthof,
Am Felsenwäldchen 28, 66687 Wadern



Die Wanderer erleben hautnah die vielfältige Landschaft an der Grenze zwischen dem Saar-Nahe-Bergland und dem Pfälzisch-Saarländischen Muschelkalkgebiet. Für Abwechslung sorgen schattige Waldwege an der Ostflanke der Zillheck und rund um den Kleinen Lückner sowie die Weitblicke auf das satte Grün des Golfparks Weiherhof. Im Vorbeigehen erhascht man einen Blick auf Damwild im Nunkircher Wildgehege, bevor man zum namensgebendem Forstthof zurückkehrt.



1 Hofcafé Forstthof Nunkirchen
Wadern-Nunkirchen
Tel. +49 6874 183626

2 Gasthof Nunkircher Wildgehege
Wadern - Nunkirchen
Tel. +49 6874 172156

3 Restaurant im Golfpark Weiherhof
Wadern-Nunkirchen
Tel. +49 6874 1869818

8

Weiskircher Wildkatzenpfad

Weiskirchen-Rappweiler



4,6 km



leicht



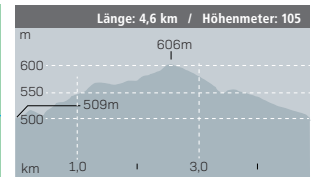
1,5 h



S Parkplatz am Wild- und Wanderpark Weiskirchen
Zum Wildpark, 66709 Weiskirchen



Der etwa 5 km lange Rundweg im Wild- und Wanderpark Weiskirchen informiert über die in Europa selten gewordene Wildkatze, die im Saarland aber noch immer heimisch ist. An neun Informationsstationen gibt es Einblicke in das Leben der Wildkatze. An Start und Ziel befinden sich das Walderlebniszentrum - Naturpark-Informationszentrum und das Wirtshaus Wildpark-Alm.



1 Wirtshaus Wildpark-Alm
Weiskirchen
Tel. +49 6872 994545

9

Bardenbacher Fels

Wadern-Bardenbach



3,2 km



leicht

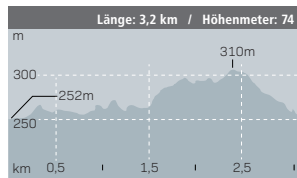
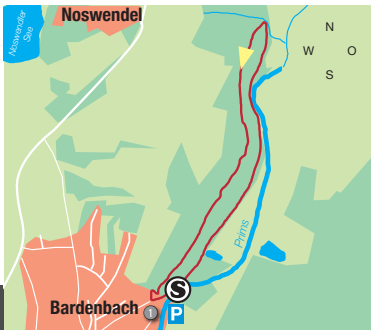


1 h

- S** Primsbrücke am Sportplatz Bardenbach
Zum Fels, 66687 Wadern-Bardenbach



Der Bardenbacher Fels ist ein seit 1969 ausgewiesenes Naturschutzgebiet, welches die markanteste Felspartie und die Auen der vorbeifließenden Prims beinhaltet. In den Schluchten und schwer zugänglichen Steilabfällen entwickelte sich eine äußerst artenreiche Vegetation. Der Weg startet am Sportplatz und führt bis auf die Anhöhe „Schlafkopf“ über den Rücken des Bardenbacher Fels zurück zum Ausgangspunkt.



- ① Hotel-Restaurant Zum Schloßberg
Wadern-Büschfeld
Tel. +49 6874 18180

10

Der kleine Märker

Nationalparkverbandsgemeinde Thalfang am Erbeskopf



5,2 km



leicht - mittel



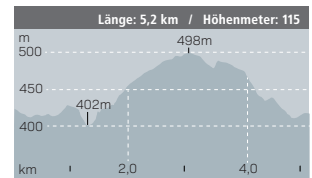
1,5 h

- S** Tourist-Information Thalfang, Saarstr. 3, 54424 Thalfang,
Zuwegung 100m (Kurpark Thalfang)



Auf rund 5 km führt die Strecke auf schmalen Pfaden, Wald- und Wiesenweg rund um den Luftkurort Thalfang. Herrliche Ausblicke und die beste Luft Deutschlands garantieren ein besonderes Naturerlebnis.

Im Anschluss sorgt der 1,2 km lange Barfußweg (Start am Erholungs- und Gesundheitszentrum) für ein besonderes Sinneserlebnis.



- ① Landgasthaus Rauland
Tel. +49 6504 318
- ② Restaurant „Am Weiher“
Tel. +49 6504 95566
- ③ Wasgau Bistro
Tel. +49 6504 991094
- ④ Café am Markt
Tel. +49 6504 727

11

Zauberwald

Nationalparkverbandsgemeinde Birkenfeld



4,3 km

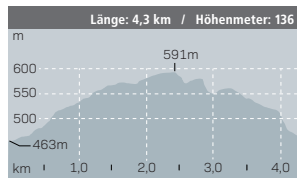
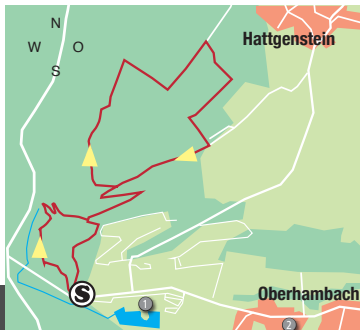
leicht

1,5 h

S Parkplatz Zauberwald an der L 174,
55765 Oberhambach



Waldmeister Willy Wurzel nimmt kleine und große Besucher mit in sein Reich zum mystischen Hambacher Felsen, zu Spielstationen und Barfußpfad. Auf dem Naturerlebnisweg erklärt Willy seinen großen und kleinen Besuchern die Pflanzen und Tiere des Waldes. An verschiedenen Spielstationen können Wissen und Geschicklichkeit getestet werden. Am Aussichtsturm angekommen, heißt es: Wie viele Stufen sind es, bis man den den tollen Blick auf den Nationalpark Hunsrück-Hochwald hat?



1 Imbiss Tropicana
im Ferienpark Hambachtal
Oberhambach
Tel. +49 6782 1010



Anbindung an die
Traumschleife
„Rund um den
Zauberwald“

12

Fischbacher Kupferspuren

Nationalparkverbandsgemeinde Herrstein-Rhaunen

4,5 km inkl. Zuwegung

leicht-mittel

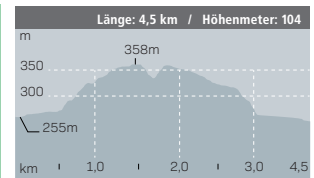
2 h

S Am Historischen Kupferbergwerk Fischbach,
Hosenbachstr., 55743 Fischbach (Nahe)



Eröffnung Sommer 2021

Einst sorgten im heute so idyllischen Hosenbachtal die Bergleute für die bergmännische Gewinnung von Kupfererz in Fischbach. Entdeckt mit „Kupfi-Maus“ die Überreste mehrerer Kupferbergwerke, und erfährt neben der Bergbaugeschichte viel Spannendes zu diesem Thema. Wiesenpfade, Bachläufe und tolle Panoramablicke zeichnen den Weg aus. Ein Besuch im historischen Kupferbergwerk Fischbach darf man nicht verpassen. Auch für alle Geocachingfans gibt's unterwegs so einiges zu entdecken!



1 Kupferstube
direkt am Historischen Kupferbergwerk
Tel. +49 6784 9037073



Anbindung an die
Traumschleife
„Kupfer-Jaspis-Pfad“
und an den
Saar-Hunsrück-Steig



13 Butzel-Kewes-Weg

Morbach-Gonzerath

5,3 km

leicht

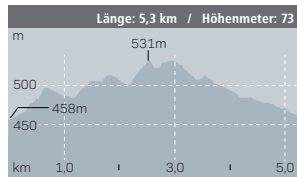
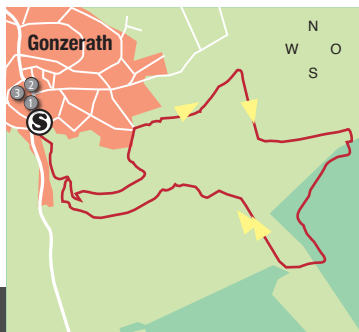
1,5 h

S Wanderparkplatz an der Bushaltestelle „Alte Schule“
Ecke Hauptstraße/„Zur Kordel“, 54497 Morbach-Gonzerath

Eröffnung Sommer 2021



Wandern für die ganze Familie – Spiel und Spaß lassen Kinderherzen höher schlagen. Idyllische Wald- und Wiesenpassagen mit herrlichen Weit- und Aussichten begeistern die Großen. In Gonzerath erleben Sie beides zusammen: entlang der landschaftlich reizvollen Familientour warten zahlreiche Erlebnisstationen auf Jung und Alt. Am Ende der Tour laden ein Wassertretbecken sowie ein kleiner Wasserspielplatz zum Verweilen ein.



1 Café Schmitt
Morbach-Gonzerath
Tel. +49 6533 3982

2 Gasthaus „ Zur Post“
Morbach-Gonzerath
Tel. +49 6533 5355

3 Metzgerei Mettler
Morbach-Gonzerath
Tel. +49 6533 3815

14 Murscher Aussichten

Morshausen, VG Hunsrück-Mittelrhein

3,3 km

leicht

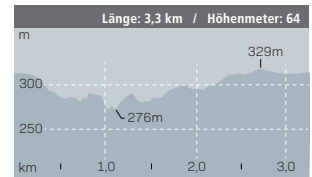
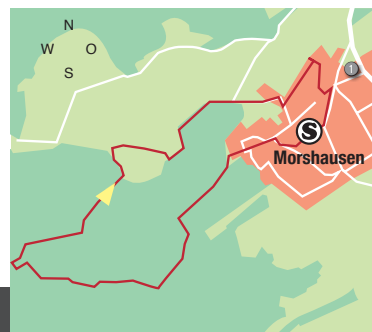
1 h



S Jakob-Kneip-Eiche, 56283 Morshausen



Das Traumschleifen Murscher Aussichten ist der erste zertifizierte Spazierwanderweg Deutschlands und wurde im April 2015 eröffnet. Der Weg vereint auf 3,3 km viele landschaftliche und historische Highlights. Sechs Aussichtspunkte in alle Himmelsrichtungen verdeutlichen die Lage des Ortes auf einem Hügel. Kinder vergnügen sich auf dem Spielplatz an der Jakob-Kneip-Eiche und schauen im Insektenhotel vorbei.



1 Gasthaus Franze
Morshausen
Tel. +49 2605 778

15 Baybachquellen

Pfalzfeld, VG Hunsrück-Mittelrhein

6,2 km

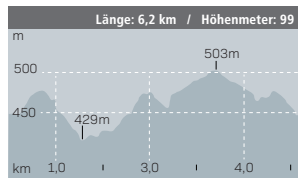
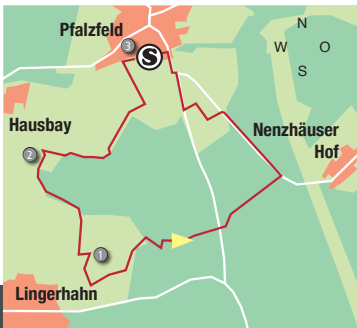
leicht

1,5 h

S Bahnhof Pfalzfeld, 56291 Pfalzfeld



Das Traumschleifchen Baybachquellen bietet einen abwechslungsreichen Wegeverlauf, interessante Orte, drei Gaststätten und ist ein Gemeinschaftsprojekt der Gemeinden Pfalzfeld, Lingerhahn und Hausbay. Die Strecke führt über gut begehbare Wald- und Wiesenwege mit schönen und weiten Aussichten. Unterwegs gibt es zu sehen: Den Bahnhof Pfalzfeld mit seinen Schlafwagenwaggons, den Pfalzfelder Obelisk und den Wasserturm am Bahnhof.



- 1 Campingplatz „Am Mühlenteich“
56291 Lingerhahn
Tel. +49 6746 533
- 2 Campingplatz „Schinderhannes“
56291 Hausbay
Tel. +49 6746 3889797

16 Spitzer Stein

St. Goar-Biebernheim, VG Hunsrück-Mittelrhein

6,7 km

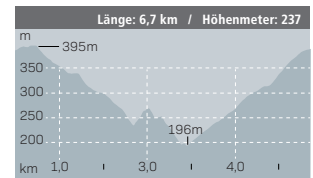
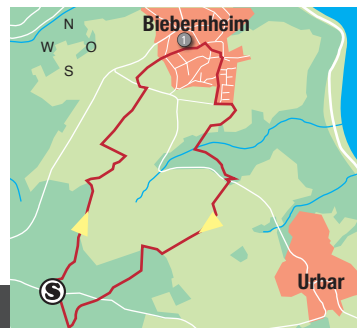
leicht - mittel

2 h

S Wanderparkplatz am Spitzen Stein an der K 97



Das Traumschleifchen Spitzer Stein verläuft um den Aussichtsturm an dem markanten Felsen, der an den Gemeindegrenzen von St. Goar, Urbar und Niederburg liegt. Architektonisches Highlight ist der neue Stahlurm neben dem historischen Turm aus dem 18. Jahrhundert. Aber nicht nur vom Turm, sondern auch unterwegs gibt es immer wieder weite Aussichten bis in den Taunus, auf die Loreley und die Burgen Katz und Maus. Historische Infotafeln zu St. Goar und Biebernheim runden das Wandererlebnis ab.



- 1 Landgasthof Rebstock
St. Goar-Biebernheim
Tel. +49 6741 9800337

und Betriebe ins St. Goar und Urbar

17

Pfalzblick

Oberwesel-Langscheid, VG Hunsrück-Mittelrhein



5,1 km



leicht

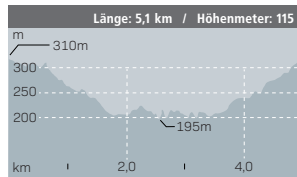


1,5 h

Ⓢ Am Gemeindehaus , Pfalzgrafenstraße, 55430 Oberwesel-Langscheid



Das Traumschleifen Pfalzblick verläuft auf dem Hochplateau bei Langscheid und Henschhausen mit grandiosen Aussichten auf die Burgen Gutenfels bei Kaub und Pfalzgrafenstein mitten im Rhein. Vom Aussichtspunkt „Uff'm hinner Beil“ schaut man auf Oberwesel mit der Schönburg und dem Stadtteil Dellhofen. Über den Bergbau entlang des Rheins informieren Tafeln an den Gruben Rhein sowie Josef und Anna.



① Café Oldach
55422 Henschhausen
Tel. +49 6743 2657

und Betriebe in Oberwesel
und Dellhofen

www.hunsrueck-mittelrhein.de

Erlebnis Traumschleifen

Premium-Rundwanderwege in der
Region um den Saar-Hunsrück-Steig



- 111 zertifizierte, fantastische, idyllische Rundwanderwege
- Atemberaubende Wandererlebnisse zwischen 6 und 20 km
- in unmittelbarer Nähe zum Saar-Hunsrück-Steig



Wanderbüro Saar-Hunsrück
saar-hunsrueck-steig.de/traumschleifen

Erlebnis Saar-Hunsrück-Steig

Der Premium-Fernwanderweg
von Perl/Mosel über Idar-Oberstein
nach Boppard oder Trier

- 410 traumhafte Kilometer
auf 27 Etappen
- Deutschlands am höchsten
bewerteter Fernwanderweg
- Schönster Fernwanderweg
2009



Wanderbüro Saar-Hunsrück
saar-hunsrueck-steig.de