



WILDER KAISER

Ellmau | Going | Scheffau | Söll

Hütten am Wilden Kaiser

Lodges in the
Wilder Kaiser region.

Saison- & Öffnungszeiten

Panoramakarte

Hüttenwandern

Mit
FRÜHSTÜCK
AM BERG



Herzlich willkommen in den Hütten am Wilden Kaiser! Schöner können Sie die Berge nicht erleben.



Wandernadel. Mehr Infos zum perfekten Urlaubssouvenir finden Sie unter www.wilderkaiser.info/wandernadel

Hiking pin. More information www.wilderkaiser.info/hikingpin

The Wilder Kaiser invites
you to enjoy one of its
secret gems: traditional
mountain huts.

Unter Vorbehalt:

Bitte haben Sie Verständnis, dass wir heuer zu den einzelnen Öffnungs- und Saisonzeiten sowie Veranstaltungsterminen zum Zeitpunkt des Drucks (04.2020) keine verlässlichen Aussagen treffen können. Aktuelle Informationen finden Sie immer unter www.wilderkaiser.info

Der Wilde Kaiser besitzt eine reiche Hüttenkultur mit jahrhundertealter Almwirtschaft. Es sind gewachsene Hütten, viele seit Generationen in Familienbesitz und aus Almen heraus entstanden.

Auch heute noch werden dort eigene Erzeugnisse wie Käse produziert oder vom Hof im Tal dann auf der Alm kredenzt.

Und so sind oft nicht nur die Gipfel lockendes Wanderziel, sondern die Hütten unterwegs laden zum Auftanken und längeren Verweilen ein.

Huts and traditional mountain pastures have been part of this scenery for centuries. Many of them started out as pastures but as they were passed along to the next generation, they like everything else have continued to evolve. Products such as cheese are produced on these farms or brought up from the valley and served there. Reaching the summit is a great achievement, but never forget to enjoy yourself along the way at one of our timeless huts.

THEMEN | THEMES

Frühstück am Berg Breakfast on the Mountain	4
Hüttenführer Lodges	6
Hüttenwandern Hut hiking at the Wilder Kaiser	51
Panoramakarte Panorama	58
Verzeichnis aller Hütten All huts at a glance	60

Frühstück am Berg.

Mit der Morgensonne auf die Alm.



Wenn die ersten Sonnenstrahlen die Gipfel des Wilden Kaisers erleuchten, werden Sie für das frühe Aufstehen mit einem köstlichen Frühstück auf der Alm belohnt. Über 30 Hütten in der Region Wilder Kaiser, dem Brixental und der Hohen Salve bieten dazu viel Selbstgemachtes – Bauernbrot mit frischer Butter, dazu Kräuteraufstrich, Marmeladen, Käse und Speck. Einfach genießen und dabei alle Sinne auftanken.

i Eine Übersicht zu allen Hütten, die an „Frühstück am Berg“ teilnehmen finden Sie auf Seite 60 sowie unter: www.fruehstueckamberg.at

Enjoy a dawn breakfast on the alps. Early risers will be amply rewarded by the first rays of morning sunshine on the Wilder Kaiser peaks along with a delicious breakfast on a mountain pasture. There are more than 30 huts in the Wilder Kaiser Region, Brixental and Hohe Salve which offer homemade products such as farmer's bread, butter, as well as traditional herb spread, jam, cheese and speck – smoked bacon. All tastes are catered for.

i The huts which offer “Breakfast on the Mountain” are listed on page 60 and on: www.wilderkaiser.info/breakfast

Breakfast on the Mountain. Enjoy the early morning alpine sun.



Schenken Sie **Frühstück am Berg-Gutscheine!** Diese erhalten Sie in allen Info-büros und im Webshop: www.wilderkaiser.info/shop

Give **Breakfast on the mountain coupons!** They are available in all tourist offices and in the webshop: www.wilderkaiser.info/shop

Hütten rund um Pölven, Hohe Salve, Brandstadl, Hartkaiser, Astberg.



Genießen Sie fantastische Aussichten am Brandstadl.

*Huts around Pölven,
Hohe Salve, Brandstadl,
Hartkaiser, Astberg.*



1 STALLHÄUSL

Helga Küchl / Paisslberg 10 · 6306 Söll

T: +43 (0) 5332 76342

stallhaeusl@gmail.com / www.stallhaeusl.at



50 PKT.



Foto: Archiv Stallhäusl

- 1.000 m**
- März bis Dez., Mi-So 9-18 Uhr;
Montag und Dienstag Ruhetage (außer an Feiertagen)
- Söll, 1 1/2 Std.
Bad Häring, 1 3/4 Std.

- Juffinger Jöchel, 30 Min.
- Prof. Sinwel-Klettersteig auf den Großen Pölven

Der Söller Sunnseitweg mit Wald-, Wurzel-, Wiesenwegen ist auch für Kinder sehr geeignet und es erwartet Sie ein großer Kinderspielplatz. Von Bad Häring führen zwei sehr beliebte Wanderwege zum Gasthof. Die Terrasse hat eine Aussicht mit 180 Grad Alpenpanorama. Die Küche ist einfach, heimisch, frisch und gesund.

Beim Frühstück am Berg gibt es hausgemachten Hollersaft und

Heißgetränk, Aufschnittplatten, eigenes Bauernbrot, uvm.
NEU: gmätl-lich ausgebauter Stall für Feierlichkeiten bis zu 60 Personen.

The Sunnseitweg (Sunny Side Trail) in Söll, over forest, root and meadow paths, is ideal for children and also boasts a large playground. From Bad Häring, two very popular hiking trails lead to the inn. The terrace offers a 180° panoramic view of the Alps. The cuisine is simple, homely, fresh and healthy.

Mountain breakfast includes home-made elder juice and hot drinks, cold cuts, home-made farmhouse bread and much more. NEW: cozy converted stable for parties with up to 60 guests.

Das Stallhäusl ist für Feierlichkeiten auch abends geöffnet (Reservierung erforderlich).



Foto: Archiv Stallhäusl

2 KRAFTALM

Fam. Hölzl / Barmerberg 24 · 6305 Itter

T: +43 (0) 5332 75152

alpengasthof@kraftalm.at / www.kraftalm.at



100 PKT.



Foto: Archiv Kraftalm / Steiner Maria



22 Betten



↑ 1.355 m

ACHTUNG: im Sommer 2020 auf Grund von Umbauarbeiten geschlossen!

- ↑ Itter, 6 km Asphaltstraße
- ↑ Zahlreiche Wanderwege von Itter, Hopfgarten, Söll

Rigi, 30 Min.
Stöcklalm, 40 Min.

Hohe Salve, 1 1/2 Std.
Hexenwasser, 40 Min.

Die Luft ist frisch, der Kopf ist frei – der Ausblick auf das Inntal und den Wilden Kaiser von der Terrasse ist atemberaubend.

Frühstück am Berg mit selbstgebackenem Brot, hausgemachten Marmeladen, frischer Milch direkt von der Kraftalm, selbstgemachtem Joghurt und vielem mehr gibt es täglich von 8.30–10.30 Uhr gegen Voranmeldung.

Tip: frische Forellen aus eigenem Almteich, Wallfahrtskapelle der „Käser“!

The fresh air will clear the mind and the view from the terrace that overlooks the Inn valley and the Wilder Kaiser is simply breath-taking.

Enjoy a mountain breakfast with homemade bread, homemade jams, fresh milk straight from the Kraftalm, homemade yoghurt and much more. This is available from 8.30–10.30 am each day upon pre-booking.

Tip: Enjoy fresh trout from the alpine pasture pond and "The Käser" pilgrim chapel.



Foto: Archiv Kraftalm

Eine Hochzeit inmitten der Berge? Die Kraftalm bietet sich auch hervorragend für Feiern jeglicher Art an.

3 RIGI

Fam. Eisenmann Anton / 6361 Hopfgarten

T: +43 (0) 5335 2430 / Mobil: +43 (0) 664 501 03 28

rigi@rigi.at / www.rigi.at



100 PKT.



Foto: Archiv Rigi



1.532 m



Mitte Juni bis Mitte Okt., ganztags; **Mittwoch und Donnerstag Ruhetag, im August Donnerstag Ruhetag**; Winter wie Bergbahn; **kein Ruhetag**



Von Hochsöll direkt am Quellenwanderweg, von Hochbrixen, von Itter



Bergbahn Hopfgarten Mittelstation, ca. 45 Min.



Kraftalm, 20 Min.

Tenn, 40 Min.



Hohe Salve

Auf Augenhöhe mit dem Glück: Schlemmen, genießen – einfach leben. Der „Rigi Tirol's“ ist das ideale Ziel für Frühaufsteher, um nach einer morgendlichen Wanderung zum Sonnenaufgang ein herzhaftes Bergfrühstück zu genießen. Dieses wird täglich ab 9 Uhr angeboten und umfasst hausgemachtes Brot, ofenfrisches Gebäck, Erika's Marmeladen und Aufstriche, selbstgemachtes Joghurt, Speck mit Ei und ein Glas Prosecco.

Tip: Für Wanderer und Radfahrer ein lohnendes Ziel zu jeder Tageszeit!

There is nothing quite like an early morning mountain feast. „RigiTirol's“ is the perfect destination for early risers to savour a hearty mountain breakfast after an early morning sunrise walk. This is offered daily from 9 am and comprises homemade bread, rolls fresh from the oven, Erika's jams and spreads, homemade yoghurt, ham, egg and a glass of Prosecco.

Tip: A great destination for hikers and cyclists at any time of the day!



Foto: Archiv Rigi

Die kleine Frühstückskarte lässt keine Wünsche offen!

4 GIPFELALM Hohe Salve



Fam. Ager / 6363 Westendorf

T: +43 (0) 5335 2216

info@hohe-salve.at / www.hohe-salve.at

50 PKT.



Foto: Gipfelalm Hohe Salve



1.829 m
 wie Bergbahnen, tägl. 9-17 Uhr;
kein Ruhetag

Brixen, Westendorf, Hopfgarten,
Itter oder Söll, ca. 3 Std.

Bergbahn von Söll oder
Hopfgarten

Filzalm, 50 Min.

Direkt auf der Hohen Salve

Unser Motto:
drehen - sehen - genießen

Vom Gipfelrestaurant bietet sich ein beeindruckender 360° Panoramablick auf die höchsten Berge Österreichs. Highlight ist die Drehterrasse, welche für ein einmaliges Panoramaerlebnis sorgt, während Köstlichkeiten der Tiroler Küche genossen werden können. Am Gipfel steht auch das Salvenkirchlein, die höchstgelegene Wallfahrtskirche Österreichs! Das Gipfelfrühstück wird täglich von 9.15–10.27 Uhr angeboten.

Tip: hausgemachte Produkte, Sonnenuhrenweg, Salvenriese, Panorama-WC mit Ausblick ohne Einblick! Lassen Sie sich im höchstgelegenen Dehrestaurant Österreichs, der „Umadam Stubn“ bedienen.

The summit restaurant offers an impressive 360 panoramic view over Austria's highest mountains. Enjoy the panorama to the fullest by savouring some fine Tirolean cuisine. The Salven church - the highest pilgrimage church in Austria - is also a resident on the summit is the Salven church, the highest pilgrimage church in Austria. The Summit Breakfast is available daily from 9.15–10.27 am.

Tip: Make sure to try some homemade produce as well as check out the Sundial Path, Salven Giant and the Panorama WC's with stunning view (from inside out only)! Treat yourself to a meal in Austria's highest revolving restaurant, the Umadam Stubn.

5 STÖCKLALM

Fam. Ager / Salvenberg 24 · 6306 Söll

T: +43 (0) 5333 5127

info@stoecklalm.com / www.stoecklalm.com



Foto: Archiv Stöcklalm



20 Betten
(4 Appartem.)



1.130 m



Mitte Mai bis Mitte Okt., tägl.
9–17 Uhr; **kein Ruhetag**; Dez. bis
Ostern, So–Di 9–17 Uhr; im Winter
Mi–Sa auch abends geöffnet;



Direkt am Hexenwasser; über
zahlreiche schöne Wanderwege
von Söll und Itter, ca. 1 Std.



Gondelbahn Hochsöll Berg-
station, 10 Min.



Hochsöll / Gründlalm, 15 Min.
Salvenmoos, 20 Min.
Kraftalm, 1 Std.



Filzalmsee, 1 1/2 Std.



Hohe Salve, 2 Std.

Der Gasthof mit toller Atmosphäre liegt direkt am Fuße der Hohen Salve in unmittelbarer Nähe zum Hexenwasser. Das neue "AmVieh Theater" der Stöcklalm, welches durch den Schweizer Biodynamiker Martin Ott und dem französischen Künstler Dominique Rebourgeon konzipiert worden ist, ermöglicht Ihnen den direkten Einblick in die Landwirtschaft. Wöchentliche Führungen bringen das Leben der Kuh näher und geben Antwort zu allen Fragen um das Thema Kuh & Mensch: www.amvieh-theater.at

Das Frühstück am Berg umfasst viele selbstgemachte Produkte wie Holzofenbrot, Joghurt, Marmeladen, Eierspeisen von den eigenen Hühnern, ec., und kann täglich von 9–11 Uhr genossen werden.

This inn with its amazing atmosphere is right at the foot of the Hohe Salve mountain, close to the Hexenwasser. The new AmVieh Theater at the Stöcklalm mountain hut, designed by Swiss bio-dynamic practitioner Martin Ott and French artist Dominique Rebourgeon, gives you a direct insight into agriculture. Weekly tours get you up close and personal to the life of cows and answer all your questions about cows and people:
www.amvieh-theater.at

Breakfast on the mountain includes many home-made products such as bread from the wood-fired oven, yoghurt, jams, egg dishes prepared with eggs from our own hens etc., and can be enjoyed daily from 9–11 am.

6 SALVENMOOS

Fam. Mayr / Salvenberg 14 · 6306 Söll

T: +43 (0) 5333 5351

salvenmoos@aon.at / www.salvenmoos.at

STEMPEL
STELLE

100 PKT.



8 Betten



Foto: Archiv Salvenmoos



1.168 m



Sommer und Winter wie Lift-
betrieb Gondelbahn Söll

kein Ruhetag



Direkt am Hexenwasser



Alpengasthof Hochsöll, 10 Min.

Gründlalm, 10 Min.

Stöcklalm, 10 Min.


Rigi, 1 3/4 Std.

Kraftalm, 1 1/4 Std.

Filzalmsee, 1 1/2 Std.



Hohe Salve, 2 1/4 Std.



Hexenwasser Hochsöll

7 HOCHSÖLL

Fam. Auckenthaler / Salvenberg 26 · 6306 Söll

T: +43 (0) 5333 5260 4500 / Mobil: +43 (0) 664 831 73 34 **50 PKT.**

alpengasthofhochsoell@skiwelt.at / www.alpengasthof-hochsoell.at



Foto: Archiv Hochsöll



26 Betten



1.168 m



Sommer und Winter wie Liftbetrieb der Bergbahn Söll, 9–17 Uhr; im Winter von Mittwoch bis Samstag bis 22 Uhr geöffnet; **kein Ruhetag**
Vor und Nachsaison: **Mittwoch Ruhetag**



Direkt am Hexenwasser; Söll, 1 1/2 Std.; Bergbahn Söll Stöcklalm, 10 Min. Gründlalm, 2 Min. Kraftalm, 1 Std. Filzalmsee, 1 1/2 Std. Hohe Salve, 2 1/4 Std.



Kulinarischer Genuss am Start des Hexenwassers. Nur wenige Schritte von der Mittelstation der Gondelbahn entfernt, befindet sich das liebevoll geführte Alpengasthaus Hochsöll.

Culinary delights at the entrance to the Hexenwasser park. The lovingly run Hochsöll Alpine inn is just a short walk from the mid-station of the cable car.



Hexenwasser Hochsöll

8 GRÜNDLALM

Fam. Koller / Salvenberg 28 · 6306 Söll

T: +43 (0) 5333 5060

mail@gruendlalm.at / www.gruendlalm.at



Foto: Archiv Gründlalm



- ↑ **1.150 m**
- 🕒 Mitte Mai bis Anfang Oktober, 9–17 Uhr; **Ruhetag lt. Homepage** Mitte Dezember bis Anfang April, 8–17 Uhr; **kein Ruhetag**
- ↗ Direkt am Hexenwasser; Söll, 3 km
- ↗ Gondelbahn Söll

- 🏠 Hochsöll, 1 Min.
Stöcklalm, 10 Min.
Salvenmoos, 10 Min.
Kraftalm, 1 Std.
Filzalmsee, 1 1/2 Std.
- ⚓ Hohe Salve, 2 1/4 Std.

Die Gründlalm befindet sich gleich gegenüber der Mittelstation Hochsöll direkt beim Hexenwasser. Mit einem herrlichen Blick auf die Hohe Salve ist Erholung garantiert. Kulinarisch werden die Gäste mit Tiroler Spezialitäten und Hausmannskost verwöhnt.

Frühstück am Berg täglich ab 9 Uhr mit hausgemachtem Brot, Butterzopf, Marmeladen und Säften (Reservierung erbeten).

Tipp: großer Kinderspielplatz mit Kinderexpress, Hexenhäusl und aussergewöhnlichen Spielgeräten für große und kleine Kinder!

The Gründlalm is directly opposite the mid-station Hochsöll right by the Hexenwasser with a magnificent view of the Hohe Salve. Relaxation is guaranteed with such a fabulous view and hunger is taken care of with Tirolean specialities and traditional fare on offer.

A mountain breakfast is available daily from 9 am with homemade bread, brioche, jams and juices (reservation required). *Tip:* large children's playground with children's train, Hexenhäusl and unusual play equipments for children of all ages.



Foto: Archiv Gründlalm

9 GRUBERHOF

Fam. Eisenmann / Bromberg 22 · 6306 Söll

T: +43 (0) 5333 5104

info@gruberhof.at / www.gruberhof.at



50 PKT.



75 Betten



Foto: Archiv Gruberhof

- ↑ **1.200 m**
- 🕒 April bis Okt., tägl. ganztags;
Montag Ruhetag (bis Ende Mai auch Dienstags)
Dez. bis April., tägl. ganztags;
kein Ruhetag
- ↗ Söll, 1 3/4 Std. Std.

- ↗ Bergbahn Ellmau Bergstation, 1 1/4 Std.
- 🏠 Tanzbodenalm, 1 3/4 Std.
KaiserWelt Scheffau, 1 1/2 Std.
Ellmi's Zauberwelt, 2 1/4 Std.

Gruberhof – ein Haus mit Tradition, Regionalität und familiäre Gastfreundschaft. Egal ob im Restaurant oder im Hotel, Sie werden sich wie zu Hause fühlen.

Frühstück am Berg an allen Offenhaltungstagen, außer Donnerstag.

Wandertipp: Am Stampfangerbach entlang zum Mittagessen am Gruberhof (1,5 Std.), über gemütlichen Wanderweg zum Bergdoktor-Haus und zurück ins Tal.

Gruberhof – an inn with tradition, local products and friendly service. You'll feel completely at home, whether you're in our restaurant or the hotel.

Breakfast on the mountain is available on all days we are open except Thursdays.

Hiking tip: Along the Stampfangerbach stream to lunch at the Gruberhof (1.5 hours), take the easy hiking trail back to the valley via the Bergdoktor House.



Die Fahrt mit dem Oldtimer-Traktor ist beim Gruberhof ein Highlight.

Foto: Archiv Gruberhof

10 AU HOCH-ALM

Familie Georg Horngacher / Bromberg · 6306 Söll

T: +43 (0) 664 410 33 00

johanna@horngacher.at / www.aualm.at



100 PKT.



Foto: Archiv Au Hoch-Alm



1.602 m



Mitte Mai bis Ende September

Mi - voraussichtlich

Ruhetag

Frühstück: ab 8 Uhr (nur mit Vorreservierung)



Brandstadlbahn Bergstation,
45 Min.



Bergbahn Söll Talstation,
2 1/2 Std.



Jochstub'n, 30 Min.
Tanzbodenalm, 40 Min.
Brandstadl, 50 Min.

Holzalm, 25 Min.



Brandstadl, 55 Min.

Die Au Hoch-Alm ist über 400 Jahre alt und wurde mit Liebe zum Detail renoviert.

Im Schaustall finden Hühner, Kälber und Schweine ihren Platz. Alle Milchprodukte (Joghurt, Frischkäse, Käse, Fruchtmolke, Butter etc.) werden täglich frisch produziert. Hausgemachte Sirupe, Kräuterteemischungen, Marmeladen, Zopfen, Kuchen und verschiedene Brote.

Schinken, Speck, Wurstspezialitäten vom hauseigenen Almschwein bzw. Almrind.

Im 400 Jahre alten Käsekeller, direkt auf der Hütte, reift der selbstproduzierte Käse. Selbstgemachtes mit Liebe, auch zum Mitnehmen für zu Hause.

Our hut is over 400 years old and has been lovingly restored in every detail.

Chickens, calves and pigs find their home in our display stable.

All of our milk products (yoghurt, cream cheese, cheese, fruit whey, butter ect.) are made fresh on a daily basis.

Homemade syrup, herbal tea mixes, jams, cakes and different sorts of bread.

Ham, bacon, sausage specialities from our very own "hutpigs" or "hutcows".

The home-made cheese matures in the mountain hut's 400 year-old cheese cellar. Enjoy lovingly home-made products on the mountain, or buy some to take home with you.

11 FILZALM

Klaus Wiedenhofer / Filz 24 · 6364 Brixen

T: +43 (0) 660 613 20 03

info@filzalm-brixen.at / www.filzalm-brixen.at




50 PKT.




Foto: Archiv Filzalm




 **1.320 m**
 ca. Mitte Mai bis Mitte Okt.; **kein fixer Ruhetag**

 Zufahrt bis Schranke Oberer Zinsberg, Rest-Gehzeit ca. 45 Min.

 Von der Bergstation Hochbrixen, ca. 15 Min.

 Von Brixen im Thale Dorf, ca. 1 1/2 Std. zu Fuß

 Frankalm, 10 Min.
Skiwelthütte Brixen, 15 Min.
Brantlalm, 35 Min.
Hexenwasser, 1 Std.

Ein Ort zum Seele baumeln und den Gaumen genießen lassen. Die urige Almhütte liegt auf 1.320 Meter am Fuße der Hohen Salve und direkt am idyllischen Filzalmsee. Die Filzalm ist die älteste, bewirtete Almhütte in der Bergwelt Wilder Kaiser. Bei der Renovierung vor einigen Jahren wurde sehr darauf geachtet, altes Handwerk mit hochwertigen Materialien zu verbinden und den urigen, traditionellen Baustil aufrecht zu erhalten. Schöne, gemütliche Sonnenterrasse. Bergfrühstück. Genießen Sie Traditionelle Schmankerl oder Hausmannskost mit frischen Produkten aus der Region. E-Bike Ladestation vorhanden!

A place to unwind and treat your taste buds. This rustic hut is located at an altitude of 1,320 metres at the foot of the Hohe Salve mountain and right on the idyllic Filzalmsee lake. The Filzalm is the oldest Alpine hut serving food in the Bergwelt Wilder Kaiser region. It was renovated some years ago and great care was taken to combine time-honoured crafts with quality materials and to preserve the traditional rustic style. A beautiful, comfortable sun terrace. Mountain breakfast. Enjoy traditional delicacies and home-style cooking with fresh, local products. E-bike charging station available!



Foto: Archiv Filzalm

„Ankommen, Durchatmen und Genießen“

12 JOCHSTUB'N

Fam. Beihammer / Feuringweg 38 · 6364 Brixen i. Th.

T: +43 (0) 5358 8555 / Mobil: +43 (0) 664 439 23 22

info@jochstubn.at / www.jochstubn.at



100 PKT.



Foto: Johannes Kogler



↑ **1.634 m**

🕒 Mitte Juni bis Mitte Oktober,
täglich 9-17 Uhr;

kein Ruhetag

↗ Direkt am Jochstub'n See;
Gasth. Reitwirt (Brixen) – Bau-
ernhof Ahornau – Holzalm, 2 Std.

↗ Gondelbahn Hochbrixen,
1 1/2 Std. über die große und
kleine Holzalm;
Brandstadlbahn Scheffau,
45 Min.
Hartkaiserbahn Ellmau, 1 Std.

Um den Jochstub'n-See führt ein idyllischer Rundwanderweg mit Blick auf die umliegende Bergwelt. Ein fantastisches See-Erlebnis für Wanderer.

Wilder Kaiser, Loferer- und Leoganger Steinberge, die Hohen Tauern mit dem Kitzsteinhorn, Großglockner und Großvenediger, die Zillertaler Alpen – das 360° Gipfelpanorama am Zinsberg ist das pure Aussichtserlebnis.

Auf der Jochstub'n werden Sie mit Tiroler Küche, traditionellen Spezialitäten wie Kaiserschmarrn, Gröstl, Speckknödel und natürlich mit frisch geräucherten Forellen verwöhnt.

There is an idyllic hiking trail around lake Jochstub'n-See with views of the surrounding mountain landscape, offering hikers a fantastic lakeside experience.

The Wilder Kaiser, Loferer and Leoganger Steinberge mountain ranges, the Hohe Tauern with the Kitzsteinhorn, Grossglockner and Grossvenediger mountains, the Zillertal Alps – the 360° panorama at Zinsberg boasts amazing vistas.

At Jochstub'n, you can spoil yourself with Tirolean cuisine, traditional specialties like Kaiserschmarrn, Gröstl, Speckknödel and freshly smoked trout.

13 TANZBODENALM

Patrick Strasser / Bromberg 35a · 6306 Söll

T: +43 (0) 5358 43150

office@tanzbodenalm.at / www.tanzbodenalm.at



100 PKT.



Foto: Stefan Leitner



- ↑ **1.600 m**
- 🕒 Mitte Mai bis Ende Oktober, tägl. ganztags; Dez. bis April, tägl. wie Liftbetrieb; **kein Ruhetag**
- ➔ Bergstation Brandstadlbahn Scheffau
- ➔ Hartkaiserbahn Ellmau

- 🏠 Brandstadl, 10 Min.
Kummereralm, 25 Min.
Bergkaiser, 40 Min.
- ⚓ Brandstadl, 15 Min.

Die Tanzbodenalm im Wander- und Skigebiet der Bergbahn Scheffau lädt mit uriger, gemütlicher Atmosphäre zum Verweilen und Genießen ein. Die freundlichen Mitarbeiter bedienen die Gäste auf allen Plätzen im Haus und auf den Aussichtsterrassen. Das kulinarische Angebot reicht von bodenständiger Küche bis zum feinen Menü. Selbstgebackenen Kuchen und frisches Brot.

Das beliebte Frühstück am Berg mit Holzknecht-Pfandl, Omelett'n, Müsli und vieles mehr, von 8.30–11.11 Uhr.

With its rustic, cozy atmosphere, Tanzbodenalm in the Bergbahn Scheffau ski area is an inviting place to relax and enjoy good food. Friendly employees serve guests at all indoor tables and on the viewing terraces. The food ranges from down-to-earth dishes to a fine-dining menu. Home-made cake and fresh bread are also served.

The popular mountain breakfast with Holzknecht-Pfandl (traditional dumpling and egg dish), omelets, granola and much more is served from 8.30–11.11 am.



Foto: Archiv Tanzbodenalm

Frühstücken und Genießen in der Natur bei herrlichem Rundblick. Frühstück am Berg ist täglich ohne Vorbestellung möglich!

14 BRANDSTADL

Familie Gruber / Bromberg 37 · 6351 Scheffau

Mobil: +43 (0) 664 278 82 44 / info@bergrestaurant-brandstadl.at / www.bergrestaurant-brandstadl.at



50 PKT.



Foto: Kocher, St. Johann

- 1.650 m**
- wie Bergbahn Scheffau, 9–17 Uhr;
kein Ruhetag
- Scheffau Dorfplatz, 2 1/2 Std.
- Brandstadlbahn Scheffau – direkt neben der Bergstation;
- Bergbahn Brixen – Almwanderweg, 2 Std.

- Tanzbodenalm, 10 Min.
Jochstube, 45 Min.
Kummereralm, 35 Min.
- Brandstadel, 5 Min.
Hohe Salve, 3–4 Std.

Ein atemberaubender Ausblick auf den Wilden Kaiser und die Hohen Tauern erwartet die Gäste am Bergrestaurant, direkt neben der Bergerlebniswelt KaiserWelt Scheffau, wo im Sommer auch auf der Terrasse bedient wird!

Frühstück am Berg wird täglich von 9–10.30 Uhr mit einem Heißgetränk, 1 Glas Saft, Gebäck, Marmeladen, Honig, Wurst und Käse angeboten.

Tip: Im KaiserWelt-Spielpark mit Kaiserwald, Baumhütten, Rutschen und vielem mehr können sich die Kinder so richtig austoben!

The mountain restaurant right next to the KaiserWelt Scheffau mountain adventure park offers the guest a breathtaking view over the Wilder Kaiser and the Hohe Tauern, with table service on the terrace in summer.

Mountain Breakfast is served daily from 9 to 10.30 am with a hot drink, a glass of juice, rolls, jams, honey, cold meat and cheese.

Tip: The children can really let of steam in the KaiserWelt play park with Kaiser forest, tree huts, slides and much more!



Foto: Archiv Brandstadel

Die Terrasse lädt zum Verweilen ein – Sonnenbrille und Sonnencreme nicht vergessen!

15 NEUALM

Fam. Laihartinger / Berg 19 · 6306 Söll

Mobil: +43 (0) 664 440 89 68

unterkoller@gmx.at / www.neualm.at



50 PKT.



Foto: Archiv Neualm



1.240 m



Mitte Mai bis Mitte Oktober
9–17 Uhr, **Mittwoch Ruhetag**



Talstation Bergbahn Scheffau
Richtung Ortsweiler Bärbichl –
Berg, Bergstraße 4,5 km; Berg-
bahn Scheffau Bergstation, 1 Std.



Tanzbodenalm, 1 1/4 Std.
Bergkaiser, 1 1/4 Std.
Jochstub'n, 1 3/4 Std.



Brandstadl, 1 Std.

Neualm – das Ausflugsziel für jede Generation! Die gemütliche, familienfreundliche Almhütte mit Sonnenterrasse ist der ideale Platz zum Ausspannen und „Entschleunigen“. Hier werden traditionelle Tiroler Schmankerl, gesunde Salate, hausgemachte Kuchen und feine Mehlspeisen serviert. „NEUALM MAREND“. Genießen Sie die Produkte aus der eigenen Landwirtschaft.

Feiern auf der Alm – gerne auch abends auf Anfrage.

Neualm – the destination for the young and young at heart one's!! Our cozy, family-friendly alpine hut with a spacious sun terrace is the ideal place to relax and "slow down". We serve traditional Tyrolean delicacies, healthy salads, homemade cakes and fine sweet dishes. "NEUALM MAREND". Enjoy fresh organic products from our own farm.

Celebrate on the Hut – also in the evening on request.



Foto: Archiv Neualm

16 HOCHLECHEN

Fam. Sojer Johann u. Berta / Berg 13 · 6306 Söll
T: +43 (0) 5358 8351 / Mobil: +43 (0) 664 308 45 60
info@hochlechen.at / www.hochlechen.at



50 PKT.



Foto: Archiv Hochlechen

- 1.050 m**
- Mai bis Okt., ganztags;
Dez. bis April, ganztags;
kein Ruhetag
- Talstation Bergbahn Scheffau
Richtung Ortsweiler Bärbichl –
Berg, Bergstraße 3,5 km; Berg-
bahn Scheffau Bergstation, 1 Std.

- Tanzbodenalm, 2 1/4 Std.
Bergkaiser, 2 1/4 Std.
Jochstub'n, 2 3/4 Std.
- Brandstadl, 2 Std.

Das Berggasthaus ist ein beliebtes Ausflugsziel hoch über dem Tal mit Blick in die herrliche Bergwelt des Kaisergebirges und der Kitzbüheler Alpen.

Frühstück am Berg ab Mitte Mai täglich von 8.30 – 10.30 Uhr gegen Voranmeldung mit Produkten vom heimischen Bauernhof. Besonders beliebt ist das Törggelen ab Mitte Oktober!

Tipp: großes Weinangebot; jeden Sonntag gibt's a guat's Bauernbrat'!

High above the valley with views over the splendid Kaiser and Kitzbüheler Alpen mountain ranges, the mountain guest house is a popular excursion destination.

Mountain Breakfast is available from mid May daily from 8.30–10.30 am upon pre-booking with produce from local farms. Törggelen is especially popular from mid-October!

Tip: wide selection of wine; the hearty farmers roast every Sunday!



Von der Terrasse eröffnet sich ein herrlicher Blick auf die Bergwelt des Kaisergebirges.

Foto: Archiv Hochlechen

17 BAVARIA

Fam. Sojer / Berg 11 · 6306 Söll

T: +43 (0) 5358 8353

info@bavaria.at / www.bavaria.at



50 PKT.



33 Betten



Foto: Archiv Bavaria

↑ **980 m**

🕒 wie Bergbahn Scheffau;
kein Ruhetag

↗ Talstation Brandstadlbahn
Scheffau, 45 Min.

↗ Brandstadlbahn Mittelstation,
45 Min. oder Brandstadlbahn
Bergstation, 1 1/2 Std.

🏠 Hochlechen, 25 Min.

⚡ Brandstadl, 2 1/2 Std.

18 HOCHSCHWENDT

Fam. Gruber / Faistenbichl 52 · 6352 Ellmau

T: +43 (0) 5358 2932

hochschwendt@utanet.at



50 PKT.



10 Betten



Foto: Archiv Hochschwendt

↑ **1.000 m**

🕒 Juni bis Okt., ganztags;
Dienstag Ruhetag

↗ Weihnachten bis Ostern,
ganztags; **kein Ruhetag**

↗ Ellmau - Dorf, 1 1/2 Std.

↗ Scheffau Talst. - Jakobsweg, 50
Min.; Bergst. Hartkaiser, 2 Std.

🏠 Rübzahlalm, 1 Std.
Jägerhütte, 2 Std.

⚡ Hartkaiser, 1 3/4 Std.

19 KUMMERERALM

Josef Haselsberger / Weissachgraben 40a ·

6352 Ellmau

Mobil: +43 (0) 664 430 35 90 / kummereralm@aon.at



100 PKT.



1.500 m



wie Bergbahn Scheffau/Ellmau,
9-17 Uhr;

kein Ruhetag



Bergbahnen Scheffau, 35 Min.



Bergbahnen Ellmau, 50 Min.



Bergkaiser, 50 Min.

Tanzbodenalm, 25 Min.

Jochstube, 40 Min.

Abseits vom Trubel und doch mitten im Wandergebiet liegt die Alm. Auf der Terrasse oder im Wintergarten werden Tiroler Schmankerl sowie die allseits beliebte Tiroler Bauernkost serviert.

Das Frühstück beinhaltet hausgemachte Produkte wie Bauernbrot, Marmeladen und Honig und wird täglich von 8.30–11 Uhr angeboten.

The inn is right in the middle of the hiking area yet away from the hustle and bustle. Tirolean specialities and farm produce are served on the terrace or in the winter garden.

Breakfast is served from 8.30–11 am and includes home-made produce like rye bread, jams and honey.



Foto: Archiv-Kummereralm

20 BERGKAISER

Bergbahnen Ellmau-Going / 6352 Ellmau

T: +43 (0) 5358 2320-222 / Mobil: +43 (0) 664 120 97 22

dertraum@bergkaiser.tirol / www.bergkaiser.tirol



50 PKT.



Foto: Alex Gnetter



1.520 m



Panoramarestaurant Bergkaiser: Mai bis Nov., tägl. 9-17 Uhr; **kein Ruhetag**

Kaiserlounge: Juni bis Oktober tägl. 9-17 Uhr; **kein Ruhetag**



Talstation Hartkaiserbahn, 2 1/4 Std.



Jägerhütte, 20 Min.

Rübezahlalm, 1 Std.

Tanzbodenalm, 35 Min.



Astberg über 11er-Weg, 4 Std.
Schnitzfigurenweg zur Rübezahlalm, 1 Std.; Rundtour durch Ellmis Zauberwald, 1 Std.; Panoramaweg zum Brandstadl, 45 Min.

Liebhaber der gepflegten Gastronomie und Kulinarik auf höchstem Niveau finden in der KaiserLounge auf 1.520 m ein wahres Paradies.

Die Gäste können sich bei einem servierten Frühstück von 09.00–11.30 Uhr in der KaiserLounge verwöhnen lassen.

Der herrliche Ausblick und die Bergerlebniswelt Ellmi's Zauberwelt sind weitere Highlights des Panoramarestaurants Bergkaiser.

Lovers of fine gastronomy and cuisine of the highest standards will find a true paradise at the KaiserLounge.

Guests will be treated with served breakfast from 9–11.30 am at the KaiserLounge.

The wonderful view and mountain theme park Ellmi's Zauberwelt are two other highlights to look forward at the restaurant KaiserLounge.

21 JÄGERHÜTTE

Robert Wex / Faistenbichl 47 · 6352 Ellmau

Mobil: +43 (0) 664 438 89 46 / +43 (0) 664 565 55 12

info@jaegerhuette.at / www.jaegerhuette.at



100 PKT.



Foto: Archiv-Jägerhütte



- ↑ **1.400 m**
- 🕒 Mitte Mai bis Mitte Okt., tägl. 9–17 Uhr;
Dez. bis März, tägl. 9–17 Uhr;
- ➔ **Freitag Ruhetag (im Sommer)**
Hartkaiserbahn Talstation,
2 Std.

- ➔ Hartkaiserbahn Bergstation,
Hartkaiser – Winterwanderweg,
20 Min.
- 🏠 Rübexhalm, 45 Min.
Bergkaiser Restaurant, 20 Min.

Das beliebte Ausflugsziel liegt harmonisch eingebettet in der Wanderregion Hartkaiser, ca. 15 Gehminuten von Ellmi's Zauberwelt entfernt. Entspannung bietet die Sonnenterrasse mit Panoramablick vom Kitzbüheler Horn bis zum Wilden Kaiser, während gutbürgerliche Speisen den Gaumen verwöhnen. Das Frühstück am Berg wird von 9–10.30 Uhr nur auf Vorbestellung serviert. Vom Bauerntoast zur gemischten Platte, vom Joghurt bis zum Süßen, es ist für jeden etwas dabei.

This popular excursion destination is harmoniously nestled in the Hartkaiser walking region, approx 15 minutes walk from Ellmi's Zauberwelt. The sun terrace is the perfect place to relax and enjoy the panoramic view from the Kitzbüheler Horn to the Wilden Kaiser, whilst savouring the home style cooked treats. The Hut Breakfast is served daily from 9–10.30 am upon pre-booking. From farmer's toast to mixed platters, yoghurt to desserts, there's something for everyone.



Foto: Archiv-Jägerhütte

Unser Highlight, das Frühstück bei schönem Wetter mit Traum-Aussicht oder bei Schlechtwetter in den neuen Stuben zu genießen.

22 RÜBEZAHL ALM

Fam. Salvenmoser / Faistenbichl 42 · 6352 Ellmau

T: +43 (0) 5358 2646

info@ruebezahllalm.at / www.ruebezahllalm.at



100 PKT.



Foto: GPhoto



1.200 m



Mitte Juni bis Ende Oktober;
täglich von 9–18 Uhr

**Donnerstag Ruhetag (außer an
Feiertagen)**

Dez. bis April, tägl. ganztags;

kein Ruhetag



Z'Fuaß und/oder mit der Gondel



Jägerhütte, 1 Std.

Hochschwendt, 50 Min.



Bergkaiser, 1 1/4 Std.

Hartkaiserbahn Talstation, 1 Std.
Bergschenke, 45 Min.; Mittelsta-
tion, 15 Min. (Aus- und Einstieg
nur bei Bergfahrt möglich); Berg-
station, 1 Std..

Auf der urigen Rübezahl Alm ge-
nißt man den Bergsommer in
vollen Zügen. Nicht einmal
Schlechtwetter kann hier die
Laune verderben, denn da wird
einfach bei der Sauwetter-Gaudi
im ehemaligen Kuhstall gefeiert.

Tip: Tiroler Frühstück am Berg
jeden Samstag, Sonn- und Feier-
tag von 9–11 Uhr vom Buffett.

Kinderfreundlich: Kinder bis
sechs Jahren frühstücken gratis
und wer ohne sich zu bücken
durch die ehemalige Stalltür
kommt, frühstückt zum halben
Preis! Für das Frühstück wird um
telefonische Reservierung gebe-
ten.

Hartkaiserbahn valley station, 1 h
Bergschenke, 45 min.; central
station, 15 min. (exit and entrance
only by ascent possible); mountain
station, 1 h.

At the original Rübezahl Alm
summer is enjoyed at its fullest.
Not even bad weather can spoil
the good mood - if it rains you
just celebrate at the Sauwetter-
Gaudi (Bad-Weather-Fun) in the
former cowshed.

Tip: Extensive Tyrolian mountain
breakfast buffet, available every
Sat, Sun and holiday from
9–11 am.

It's free for children below the age
of six and for everyone who's
small enough to fit through our
old cowshed door without du-
cking one's head! Breakfast upon
pre-booking.

23 BRENNER ALM

Fam. Walch / Hausberg 8 · 6352 Ellmau

T: +43 (0) 5358 44022 / Mobil: +43 (0) 664 207 70 19

info@brenneralm.at / www.brenneralm.at



50 PKT.



Foto: Archiv Brenner Alm



28 Betten



↑ **1.230 m**

⌚ Sommer:

Mo 9–21 Uhr, Mi–Sa 9–22 Uhr,
So 8–21 Uhr, **Dienstag Ruhetag**

Winter:

So+Di 9–19 Uhr, Mo 9–21 Uhr,
Mi–Sa 9–24 Uhr

➔ Going/Ellmau, 1 Std.
Bergstation Astberg, 10 Min.

🏠 Blattlalm, 10 Min.

Auf der Brenner Alm bietet sich ein atemberaubender Panoramablick über den gesamten Wilden Kaiser. Sie ist ein wahres Schmuckstück und bietet Gastronomie vom Feinsten. Ursprünglicher Charme trifft hier auf gediegene Atmosphäre. Bergfrühstück von Mai – Oktober jeden Sonntag von 8–11.30 Uhr (ausgenommen am Muttertag) mit leichten bis deftigen Speisen vom Buffet, umrahmt von Musik.

Tip: Kasspatz'l Party (im Holztopf), Ripperl oder Brat'l, Fondueabende, Grillabende oder mehrgängige Menüs – alles ist möglich!

At the Brenner Alm a breathtaking view opens up over the whole of the Wilder Kaiser and the Inn Valley. It is a real jewel and offers the finest gastronomic delights, original charm and genuine atmosphere. Mountain Breakfast from May to October every Sunday from 8–11.30 am (except on Mother's Day) with light through to hearty dishes from the buffet, to music accompaniment.

Tip: Käsespätzle party (in a wooden pot), spare ribs or roast, fondue evening, barbecue evening or multi-course menus – everything is possible



Foto: Archiv Brenner Alm

Ankommen und sich das beste Plätzchen auf der Sonnenterrasse sichern – Entschleunigen ist hier das Zauberwort.

24 BLATTLALM

Fam. Oberleitner / Astberg · 6353 Going

T: +43 (0) 5358 2401

hotel@blattlhof.at / www.blattlhof.at



50 PKT.



Foto: Archiv Blattlhof



1.250 m



5. Juni bis 4. Okt., tägl. 8-17 Uhr;

Montag Ruhetag

Weihnachten bis Ostern, wie Astberglift; **kein Ruhetag**



Astberglift Talstation über Hollenauer Kreuz, 1 1/2 Std.



Brenneralm, 10 Min.

Die Blattlalm liegt direkt an der Bergstation der Astbergbahn.

Traditionsreiche Alm am Astberger Sonnenplateau, wo herzliche Gastfreundschaft und heimische Hölzer zu gemütlicher Atmosphäre verschmelzen. Direkt am Astbergsee gelegen, bietet die Hütte besonders Familien ein lohnendes Ausflugsziel. Große Panoramaterrasse und schmackhafte Tiroler Gerichte stehen auf der Karte.

Täglich Frühstück am Berg von 9-11 Uhr (gegen Reservierung). Verabreichung von frischer Kuhmilch, hausgemachten Kuchen und Produkten aus eigener Landwirtschaft.

Tip: Täglich frische Buttermilch

An inn steeped in tradition on the sunny Astberger Plateau, where the combination of warm hospitality and the local timber make a cosy atmosphere. It is a rewarding excursion destination particularly for families, situated right on the Astbergsee Lake with a large panoramic terrace and a menu full of tasty Tirolean dishes.

Daily Mountain Breakfast from 9-11 am (upon pre-booking) with fresh cow's milk, homemade cakes and produce from their own farm.

Tip: Buttermilk fresh daily



Foto: Archiv Blattlhof

Gemütliche Atmosphäre am Kamin in der Stube.

25 HOLLENAUER KREUZ



Fam. Vorhofer / Astbergweg 51 · 6353 Going

T: +43 (0) 5356 71097

50 PKT.



Foto: Andreas Vorhofer



1.030 m



ca. Mai bis Anfang Okt., **Ruhe-
tage und Öffnungszeiten siehe
Weghinweistafeln**; Dez. bis
März, **kein Ruhetag**



Going (Dorf), 50 Min.



Reith oder über Going Reinache,
1 1/2 Std.



Blattlalm, 45 Min.

Brenneralm, 55 Min.




Astberg, 45 Min.



Astbergsee Going

Hütten auf der Wilder Kaiser Seite.



Stets im Blick: Die faszinierenden Felsformationen des Wilden Kaisers.

*Huts in the Wilder Kaiser
mountain range.*



26 RÖMERHOF

Fam. Aigner / Römerweg 74 · 6380 St. Johann i. T.

T: +43 (0) 5352 63516

gh-roemerhof@hotmail.com



50 PKT.



10 Betten



Foto: Archiv Römerhof



800 m



25. Mai bis 29. Sept., **Mittwoch Ruhetag**;

25. Dez. bis 06. Jänner, tägl. ganztags; 25. Jan. bis 01. März;



Direkt am Waldspielplatz



Rummlerhof, 30 Min.
Graspoint Niederalm, 1 Std.
Bergeralm, 1 1/2 Std.



Ackerlspitze, 5 Std.
Maukspitze, 5 Std.



Maiklsteig, 1 1/2 Std.

27 GRASPOINT-NIEDERALM

Haid Sabine / Am Kaiser 161b · 6353 Going

Mobil: +43 (0) 664 886 90 75 0

biene.h@hotmail.com



100 PKT.



Foto: Simon Oberleitner



981 m



Mitte Mai bis Mitte Oktober
Fr, Sa, So geöffnet



Parkplatz Moor & more, 30 Min.
Parkplatz Tannbichlkapelle,
1 1/4 Std.



Going, 1 1/2 Std.



Obere Regalm, 1 1/4 Std.
Ackerlhütte, 1 1/2 Std.



Ackerlspitze, 4 Std.
Maukspitze, 3 3/4 Std.

28 OBERE REGALM

Fam. Foidl / Am Kaiser 160 · 6353 Going

Mobil: +43 (0) 664 130 91 64

harassen@goingnet.at / www.regalm.at



150 PKT.



Foto: TVB Wilder Kaiser

- 1.315 m**
- Juni bis Okt., Mi, Sa, So, Feiertag 8.30–17 Uhr (nur bei trockenem Wetter); zusätzlich auf Anfrage für Gruppen od. Feiern;
- Ab Tannbichlparkplatz/Going Weg Nr. 816, 1 1/2 Std.

- ab Tannbichlparkplatz über Forstweg, 2 Std.
- Gaudeamushütte, 1 1/2 Std.
Gruttenhütte, 2 1/2 Std.
- Maukspitze, 2 3/4 Std.
- Klettergarten Schleierwasserfall, 1 Std.; Klettergarten Wilderer Kanzel, 1 Std.

Die Alm liegt im ruhigen Ostteil des Wilden Kaisers und wurde 2008 am bewährten Platz der alten Regalm neu erbaut. Am Adlerweg liegend ist sie von vielen Seiten über herrliche Wanderwege gut zu erreichen. Die Almausschank mit selbstgemachten bäuerlichen und regionalen Köstlichkeiten wie Brot, Kuchen, Suppe, Käse, Speck uvm. lädt zum Rasten auf der Sonnenterrasse ein. Frühstück am Berg von 9–11.30 Uhr: Samstag und Sonntag herzhaftes Frühstücksplatten, Mittwoch reichhaltiges Frühstückbuffet.

The inn was rebuilt on the spot where the old Regalm enjoyed success in the peaceful eastern part of the Wilder Kaiser. Standing on the Adlerweg (Eagle's Trail) it is easy to reach on fabulous hiking routes from all directions. The sunny terrace is an inviting place to enjoy the homemade farm and regional delicacies such as bread, cakes, soup, cheese and bacon. Mountain Breakfast is served from 9–11.30 on Saturday and Sunday with hearty breakfast platters and an extensive breakfast buffet on Wednesday.



Foto: Archiv Oberer Regalm

Von der Alm aus eröffnet sich eine herrliche Aussicht ins Tal und die umliegenden Gebirgsketten bis hin zum Großvenediger!

29 BRENNHÜTTE

Familie Salfenauer / Wochenbrunnweg 61 · 6353 Going

T: +43 (0) 664 204 16 44

info@brennhütte-going.at / www.brennhütte-going.at



Foto: Lisa Salfenauer



TAXI



900 m



ca. Juli bis Oktober;

25. Dez. bis Mitte März, 11-18 Uhr;


ab 08. Jänner Dienstag Ruhetag



Infobüro Going, 30 Min.



Wochenbrunner Alm, 1 Std.



Imposant & schroff aber dennoch sanft & einladend

30 GAUDEAMUSHÜTTE



DAV Sektion Main Spessart / 6353 Going

T: +43 (0) 5358 2262

100 PKT.

gaudeamus@dav-main-spessart.de / www.dav-main-spessart.de



Foto: Roland Schöner



48 Betten

8 Lager



1.267 m



Mai bis Mitte Okt., tägl. ganztags; **Kein Ruhetag**



Going, 2 1/2 Std.



Ellmau Parkplatz Wochenbrunner Alm, 35 Min.



Gruttenhütte, 1 Std.

Ackerlhütte, 1 1/2 Std.



Hintere Goinger Halt, 2 3/4 Std.

Ellmauer Tor, 2 1/4 Std.



Kaiserklettergarten, 20 Min.

Klettergarten Wilderer Kanzel, 1 Std.



Klettersteig Klamml, 45 Min.

Übungsklettersteig, 25 Min.



31 GRUTTENHÜTTE

DAV Sektion Turner-Alpen-Kränzchen, Claudia Stausberg und
Werner Rainer / 6352 Ellmau / T: +43 (0) 5358 43389
info@gruttenhuette.at / www.gruttenhuette.at



150 PKT.






Foto: Stefan Leitner







87 Betten

18 Lager



 **1.620 m**
 Anfang Juni bis Mitte Oktober
Täglich ganztags;
Kein Ruhetag

 Wochenbrunneralm Parkplatz,
Mautstraße, 1 ³/₄ Std.

 Gaudeamushütte, 1 Std.
Riedlhütte, 1 Std.
Stripsenjochhaus, 3 Std.
 Ellmauer Halt, 2 ¹/₂ Std.
Hintere Goinger Halt, 2 ³/₄ Std.
Treffauer/Tuxeck, 4 ¹/₂ Std.
 Klettersteig Klamml, 15 Min.
Jubiläumssteig (versicherter
Steig), 5 Min.



Die Gruttenhütte ist die höchstgelegene Hütte am Wilden Kaiser

32 WOCHENBRUNNER ALM



Herr Hörhager / Wochenbrunnweg 44 · 6352 Ellmau

T: +43 (0) 5358 2180 / Mobil: +43 (0) 664 385 06 99

info@wochenbrunn.com / www.wochenbrunn.com

50 PKT.



Foto: Archiv Wochenbrunnalm



1.080 m



Mai bis Okt., tägl. ganztags;
Dez. bis März, tägl. ganztags;

Kein Ruhetag



Ellmau – Dorf, 1 1/4 Std.
Rollstuhl gerechte Parkplätze
und Toiletten



Gruttenhütte, 1 3/4 Std.
Gaudeamushütte, 35 Min.



Zahlreiche Gipfel im
Kaisergebirge



Kaiserklettergarten, 1 Std.
Klettergarten Wilderer Kanzel,
1 1/2 Std.



Klettersteig Klamml, 1 1/4 Std.
Übungsklettersteig, 1 Std.



33 RIEDLHÜTTE

Fam. Sabine Wieser / Kaisern 10 · 6352 Ellmau

Mobil: +43 (0) 664 277 06 97

sabine@riedlhuette.at / www.riedlhuette.at



150 PKT.



Foto: Peter Moser



11 Betten



1.268 m



Mai bis Okt., tägl. ganztags;

kein Ruhetag



Parkplatz Wochenbrunner Alm - Steinkreis, 1 Std.



Ellmau - Dorf, 2 1/4 Std.



Scheffau - Dorf, 2 Std.



Gaudeamushütte, 1 1/2 Std.

Gruttenhütte, 1 3/4 Std.



Ellmauer Halt, 4 1/4 Std.

Hintere Goinger Halt, 4 1/2 Std.

Scheffauer, 5-6 Std.

Treffauer/Tuxeck, 4 1/2 Std.

Die Riedlhütte liegt im Kaisergebirge inmitten unberührter Natur. Die Hütte ist ein beliebtes Ziel von Wanderern, Ausflüglern und Mountainbikern. Auf der großen Sonnenterrasse eröffnet sich ein schöner Kaiserblick.

Angeboten werden Tiroler Spezialitäten, gekocht wird auf einem alten Holzherd. Das Frühstück am Berg mit Frühstückskaiserschmarrn wird täglich von 8-11 Uhr angeboten (nur gegen Voranmeldung).

Tip: die Hütte ist ein ideales Ziel für Familienwanderungen!

In the midst of untouched nature in the Kaiser mountains lies the Riedlhütte. The Hut is a popular destination for hikers, mountainbikers and those heading for the sun terrace to enjoy the stunning view of the Kaiser mountains.

Also on offer are Tirolese specialities which are cooked on an old wood stove. The Mountain Breakfast with Breakfast Kaiserschmarrn (traditional pancake based dish) is offered daily from 8-11 am (only upon pre-booking).

Tip: the hut is a perfect destination for a family hike.



Foto: Peter von Feilbert

Der Kaiserschmarrn von Hüttenwirtin Sabine ist nicht nur bei Einheimischen ein Geheimtipp.

34 JÄGERWIRT


Herr Salvenmoser / Wegscheid 8 · 6351 Scheffau

T: +43 (0) 5358 86700

weitblick@jaegerwirt.cc / www.jaegerwirt.cc



50 PKT.



10 Betten



Foto: Martin Schipflinger / TVB Peter v. Feibar



886 m



ganzjährig, ganztags; **Montag und Dienstag Ruhetag;** im Frühjahr und Herbst jeweils 2 Wochen Betriebsurlaub; Reservierung erbeten!



Scheffau - Dorf, 1,4 km (Mautfreie Asphaltstraße)



Kaiseralm, 1 Std.

Hinterschießling Alm, 50 Min.
Gruttenhütte, 2 3/4 Std.



Wiesberg, 4 1/2 Std., Kopfkrazen, 4 1/2 Std., Treffauer, 5 Std., Tuxeck, 5 1/2 Std., Sonneck, 5 Std.



Klettergarten Multerkarwand, 1 - 1 1/2 Std.



Gipfeltour mit Blick auf den Hintersteiner See

35 HINTERSCHIESSLING ALM

Jakob Steiner / Gaisberg 34 · 6351 Scheffau

Mobil: +43 (0) 676 327 48 50 und (0) 664 596 13 02



100 PKT.



Foto: Archiv Hinterschiesslinger Alm

- ↑ **1.040 m**
- 🕒 Mai bis Sept., 10.30–18 Uhr;
Montag Ruhetag
- ↗ Ortsmitte Scheffau (Parkplatz)
über Erlebniswanderweg
Rehbachklamm, 1 Std.
Parkplatz Gaisberg, 25 Min.

- ↗ Treffern, Schießlinghöfe, 45 Min.
- 🏠 Kaiseralm, 40 Min.
Steiner-Hochalm, 50 Min.
Walleralm, 2 Std.
- 🏔 Scheffauer, 4 Std.

Die Alm schmiegt sich idyllisch an die Südseite des mächtigen Wilden Kaisers und ist ein Ort zum Abschalten. Ein besonderes Highlight ist die eigene Züchtung der Angus-Rinder, deren Produkte (Schinken & Salami) auf der Alm genossen werden können.

Frühstück am Berg wird von Mittwoch bis Sonntag von 8.30–10.30 Uhr nur gegen tel. Voranmeldung mit hausgemachten Marmeladen, Aufstrichen und Bauernbrot angeboten.

The mountain-side farmhouse huddles against the south side of the mighty Wilder Kaiser and is the perfect place to relax. The farm breeds its own Angus cattle, and serves the beef products (ham & salami) to its guests.

Mountain breakfast is served from Wednesday to Sunday from 8.30–10.30 am (only if booked in advance by telephone) with home-made marmalades, spreads and farmhouse bread.



Foto: Archiv Hinterschiesslinger Alm

Tipp: eigene Erzeugung der Angus-Rinderprodukte (Wurst, Schinken), hausgemachte Kuchen!

36 KAISERALM

Barbara und Peter Hagenberger

Gaisberg 40 · 6351 Scheffau / T: +43 (0) 664 463 10 11

vorderschiesslinghof@gmx.at



100 PKT.



Foto: Stefan Leitner



1.145 m



Mitte Mai - Ende Sept., Do-So
10-17 Uhr (bei Schlechtwetter
geschlossen), Frühstück nur
gegen Vorreservierung



Jägerwirt, 1 Std.



Schießling, 40 Min.
Scheffau, 1 1/2 Std.



Hinterschießling Alm, 45 Min.
Steiner Hochalm, 1 1/4 Std.
Jägerwirt, 50 Min.



Seilabodenkreuz, 15 Min.
Scheffauer, 3 1/4 Std.
Sonneck, 3 3/4 Std.
Treffauer, 4 1/2 Std.
Tuxeck, 5 Std.



Klettergarten Multerkarwand

Sich fühlen wie ein Kaiser auf der Alm – herzlich Willkommen auf der Kaiseralm! Uriges Almleben statt hektischem Alltagsstress – Kuhglocken statt Straßenlärm! Technik und Strom? Es geht auch ohne! Genießen Sie auf einer der originalsten Almen am Wilden Kaiser den atemberaubenden Ausblick, stärken Sie sich mit einer ordentlichen Brotzeit - selbstgebackenes Holzofenbrot und heimische Schmankerl oder ein selbstgebranntes Schnapsel! Fürs Frühstück bitte vorher reservieren.

A warm welcome to our Kaiseralm where you will feel like the emperor of the mountains. Live like in the old days without the stresses of everyday life – cowbells instead of road noise! Technology and electricity? It's possible to do without it! Enjoy the stunning outlook from one of the most original and rustic alpine huts in the Wilder Kaiser area. Fortify yourself with a hearty snack of homemade bread from our woodburning stove, local specialities or a homemade schnapps! For breakfast, please book in advance.

37 STEINER-HOCHALM

Fam. Horngacher / Hinterstein 8 · 6351 Scheffau

Mobil: +43 (0) 664 175 79 86



150 PKT.



Foto: Stefan Leitner



↑ **1.260 m**
🕒 Juni bis Okt., tägl. ganztags;
kein Ruhetag

🏠 Walleralm, 1 1/4 Std.
Gruttenhütte, 3 Std.
Riedlhütte, 3 1/4 Std.

↗ Scheffau Ortszentrum, 2 Std.

⚡ Scheffauer, 3 Std.
Sonneck, 4 Std.
Treffauer, 4 1/2 Std.
Tuxeck, 5 Std.

↗ Parkplatz Bärnstatt, 1 Std.

täglich Harfenmusik mit Gesang

38 BÄRNSTATT

Fam. Hollrieder / Hinterstein 17 · 6351 Scheffau

T: +43 (0) 5358 8113

baernstatt@aon.at / www.baernstatt.at



50 PKT.



Foto: Archiv Hollrieder Hermann



35 Betten



↑ **920 m**
🕒 Mai bis Juni und Sept. bis Okt.,
tägl. 10–22 Uhr;
Mittwoch Ruhetag
Juli, August, tägl. 8–22 Uhr;
Wintersaison, 8–22 Uhr;
Mittwoch Ruhetag

↗ Hintersteiner See, 1 km

🏠 Walleralm, 1 1/2 Std.
Steiner Hochalm, 1 Std.

⚡ Scheffauer, 4 Std.
Treffauer, 5 1/2 Std.
Ellmauer Halt, ca. 8 Std.

39 JST. OBERHOFER

Goingstätthof, Fam. Oberhofer / Hinterstein 67 ·
6351 Scheffau, T: +43 (0) 5358 8202
info@oberhofer.co.at / www.hintersteinersee.at



50 PKT.




5 Betten
Übernachtung
ab 3 Nächte



Foto: Archiv Goingstätthof

- 900 m**
- ganzjährig, ganztägig
in der Zwischensaison **Montag
Ruhetag**
- direkt am Ende des Hintersteinersees mit Privatbadestrand
- Wanderweg entlang des Hintersteinersees

- Walleralm, 1 1/2 Std.
Steiner Hochalm, 1 1/2 Std.
- Scheffauer, 4 3/4 Std.
- Klettergarten Achleiten



Sonnenaufgang am Treffauer

40 JAUSENST. MAIER

Fam. Maier / 6351 Scheffau

T: +43 (0) 5358 8203

info@pension-maier.at / www.pension-maier.at



50 PKT.



Foto: Tocz3, Christian Ehret



20 Betten
20 Betten im
Wandererhaus
(nebenan)



930 m



ganzjährig, ganztags;

**Donnerstag Ruhetag
(in der Zwischensaison)**



Wanderweg entlang des Hintersteinersees, 1 1/4 Std.



Scheffau, 6,5 km



Walleralm, 1 1/4 Std.
Achleiten, 1 1/4 Std.



Scheffauer, 5 Std.



Klettergarten Achleiten

41 KAFMA ALM

Fam. Horngacher

Hinterstein 85 / Scheffau am Wilden Kaiser

T: +43 (0)664 424 09 38



150 PKT.



Foto: Archw Kafma Alm



1.150 m



ab Mitte Mai bis Mitte Oktober
Immer Fr. bis Montag von 9:00
Uhr bis 22:00 Uhr
Hauptsaison auch Donnerstag



Parkplatz Hintersteiner See,
1 1/4 Std.



Kaindlhütte, 1 1/2 Std.
Steiner Hochalm, 1 1/2 Std.
Gruttenhütte, 4 1/2 Std.



Widauersteig auf den Scheffauer
ab Kaindlhütte

42 STÖFFLHÜTTE

Fam. Bichler / Sonnendorf 27 · 6334 Schwoich

Mobil: +43 (0) 664 524 94 41

peter.bichler@chello.at / www.walleralm.at



150 PKT.



Foto: René Ruprecht



1.150 m



April bis Okt.; ganztägig;

Montag Ruhetag



Forstweg ab Pension Maier
(Hintersteiner See), 1 1/4 Std.



Waldweg ab Gasthof Seestüberl
(Hintersteiner See), 1 1/4 Std.



Steiner Hochalm, 1 1/2 Std.



Gipfelkreuz, 20 Min.

Die urige Stöfflhütte auf der Walleralm am Fuße des Wilden Kaisers wurde vor mehr als 350 Jahren erbaut und ist bis heute in Familienbesitz. Seniorchefin Frieda bereitet mit ihrem Sohn Peter nach alter Tradition Tiroler Spezialitäten, wie ihre berühmten Kaspressknödel oder den Kaiserschmarrn zu.

Beim Frühstück am Berg darf mit selbstgebackenem Brot und hausgemachten Marmeladen ohne Hektik in den Tag gestartet werden. Und beim Genuss von handwerklich gebrautem Bier aus der mehrfach ausgezeichneten Schwoicher Brauerei Bierol sowie selbstgebrannten Schnäpssen schwindet dann auch der letzte Alltagsstress dahin.

The rustic Stöfflhütte mountain hut at the Walleralm Alpine pasture at the foot of the Wilder Kaiser was built more than 350 years ago and is still family-owned. Senior landlady Frieda and her son Peter serve up old-style traditional Tirolean specialities like their famous Kaspressknödel cheese dumplings or Kaiserschmarrn (shredded pancake).

A breakfast on the mountain with home-made bread and jams lets you start your day the relaxed way. And enjoying craft-brewed beers from the award-winning Schwoich Bierol brewery or home-distilled spirits makes the last little shreds of everyday stress melt clean away.

43 WALLERALM

Fam. Eberwein / Hinterstein 91 · 6351 Scheffau

Mobil: +43 (0) 664 985 81 39



150 PKT.



15 Betten

5 Lager



Foto: Archiv Walleralm



1.170 m



April bis Nov., tägl. ganztags;

kein Ruhetag



Hintersteiner See ab Pension
Maier oder Seestüberl, 1 1/4 Std.



Kaindlhütte, 1 1/2 Std.
Steiner Hochalm, 1 1/2 Std.
Gruttenhütte, 4 1/2 Std.



Zettenkaiser, 2 Std.



Widauersteig auf den Scheffauer
ab Kaindlhütte

Die Alm befindet sich am Fuße des Zettenkaiserkopfes, einem Vorgipfel des Zettenkaisers. Sie ist vom Hintersteiner See aus auf einer Forststraße leicht und schnell zu erreichen. Von hier bietet sich ein Panoramablick vom Kitzbüheler Horn über die Hohe Salve bis ins Inntal mit den Hohen Tauern im Hintergrund.

Das Frühstück wird täglich von 8.15–10.30 Uhr angeboten und beinhaltet Tee/Kaffee/Kakao, Brot, Butter, Wurst, Käse und hausgemachte Marmelade.

Tipp: Kuchenspezialitäten (Buchweizenkuchen mit Preiselbeeren, Schokokuchen, uvm.)!

The inn lies at the foot of the Zettenkaiserkopf, a secondary peak of the Zettenkaiser and is a short easy walk along a forest trail from the Hintersteiner See. The panoramic view from here stretches from the Kitzbüheler Horn over the Hohe Salve as far as the Inn valley with the Hohen Tauern in the background.

Breakfast is served daily from 8.15–10.30 am and includes tea/coffee/cocoa, bread, butter, cold meats, cheese and home-made jam.

Tip: Cake specialities (buckwheat cake with cranberries, chocolate cake and much more)



Die Walleralm – ein Naturparadies am Fuß des Zettenkaiserkopfes, einem Vorgipfel des Zettenkaisers.

Foto: Archiv Walleralm

44 KAINDLHÜTTE

Fam. Gruber / Steinberg 7 · 6351 Scheffau

Mobil: +49 (0) 174 806 74 49

info@kaindlhuette.com / www.kaindlhuette.com



150 PKT.



40 Betten
inkl. Lager



Foto: Archiv



1.293 m



Mai bis Okt., ganztags;
kein Ruhetag



Hintersteinersee, 2 1/2 Std.



Kufstein, 2 1/2 Std.



Walleralm, 1 1/4 Std.
Anton Karg Haus, 2 1/4 Std.
Weinbergerhaus, 1 Std.
Hans Berger Haus, 2 1/2 Std.



Scheffauer, 2 1/2 Std.
Zettenkaiser, 2 Std.



Widauersteig auf den
Scheffauer, Kat. A/B

45 ANTON-KARG-HAUS

Hinterbärenbad, Alexander Egger / Kaisertal 2 ·
6330 Kufstein

T: +43 (0) 5732 62578 / kontakt@hinterbaerenbad.com



150 PKT.



85 Betten



Foto: Alexander Egger



829 m



Mai bis Oktober; **kein Ruhetag**



Kufstein Kaiseraufstieg ca. 2 Std.



Kaindlhütte 2 3/4 Std.
Hans-Berger-Haus 20 Min.
Stripsenjochhaus, 2 1/4 Std.



Stripsenkopf, 3 Std.
Pyramidenspitze, 3-4 Std.
Ellmauer Halt über Kaiserschützen Steig (Kettersteig) ca. 5-6 Std.
Sonneck 3-4 Std.

46 HANS-BERGER-HAUS

Fam. Huber / Kaisertal 24 · 6330 Kufstein

T: +43 (0) 5372 62575

info@bergsteigerschule.at / www.bergsteigerschule.at



Foto: Archiv Hans Berger Haus



48 Betten

9 Lager



936 m



Mai bis Okt., ganztags;

kein Ruhetag



Kaisertal-Parkplatz - Kaisertal-Treppe (20 Min.) - Schotterweg, 10 km



Anton-Karg-Haus, 15 Min.
Stripsenjoch, 1 3/4 Std.
Pfandlhof, 1 1/2 Std.
Vorderkaiserfelden, 2 Std.
Kaindlhütte, 3 Std.

47 STRIPSENJOCHHAUS

Fam. Fankhauser / 6382 Kirchdorf

T: +43 (0) 5372 62579 / Mobil: +43 (0) 664 432 17 90

office@stripsenjoch.at / www.stripsenjoch.at



150 PKT.



Foto: Emanuel Adensam



100 Betten

60 Lager



1.580 m



Mai bis Okt., tägl. ganztags;

kein Ruhetag



Parkplatz Griesner Alm im Kaiserbachtal, 1 1/2 Std.



Parkplatz Griesenau, 2 1/2 Std.



Kufstein - Kaiseraufstieg - Hinterbärenbad, 4 Std.
Walchsee - Feldalmsattel, 5 Std.



Anton Karg Haus, 1 1/2 Std.
Hans-Berger-Haus, 1 1/4 Std.
Stripsenkopf, 40 Min.
Feldberg, 1 1/2 Std.

Hüttenwandern am Wilden Kaiser.

Die Berge, unsere Almen und Hütten entdecken.

Im Wilden Kaiser liegen drei Traditionshütten des Alpenvereins: Gruttenhütte, Gaudeamushütte und Ackerlhütte (letztere als Selbstversorgerhütte). Als Basislager für Wander-Gipfel- und Klettertouren treffen sich dort abends am Tisch Wandervolk und Alpinisten. Weitere Hütten im Kaisergebirge laden ebenfalls zur gemütlichen Rast ein. Auch die Grasberge gegenüber, welche bequem mit der Seilbahn erreichbar sind, bieten willkommene Einkehrmöglichkeiten und herrliche Blicke auf den Wilden Kaiser und den Alpenhauptkamm.

Hut hiking at the Wilder Kaiser. Discover mountain life on our pastures & in our huts.

At the Wilder Kaiser there are three traditional huts of the Alpine Club: Gruttenhütte, Gaudeamushütte and Ackerlhütte (the last one is a self-catering mountain hut). As a base camp for climbing tours, hikers and alpine enthusiasts meet in the evenings at the table to swap stories.

Take note that the panoramic hiking trails on the opposite side of the Wilder Kaiser also offer stunning views. These grassy mountains are home to many mountain huts and are easily accessible by cable car.



Obere Regalm



Mahlzeit & Prost!

3-Tage Hüttenwanderung


Ideal für ein langes
Wochenende.

Diese Wanderung ist eine kurze Variante der 5-tägigen Kaiserumrundung „Kaiserkrone“. Die Route hat ca. 33 Kilometer und rund 2.500 hm im Aufstieg und 2.600 hm im Abstieg und führt am ersten Tag von Going, Hüttling über die Obere Regalm, Gaudeamushütte bis zur Gruttenhütte. Dann über die Steiner-Hochalm bis zum Hintersteiner See und am letzten Tag zur Walleralm und über den Jagersteig und durch die Rehbachklamm retour ins Tal nach Scheffau. Der kostenlose Wander- und Bäderbus „KaiserJet“ bringt Sie wieder nach Going. Die 3-Tage Hüttenwanderung ist ideal für ein langes Wochenende.

The 3-day mountain hut hike

Ideal for a long
weekend.

The little brother of the 5-day „Kaiserkrone“ hike leads you through 33 km's and 2,500 vertical metres uphill and 2,600 metres downhill. This hike is located on the south side of the Wilder Kaiser and will take you from Going, Hüttling to the Obere Regalm, Gaudeamushütte, Gruttenhütte, Steiner-Hochalm, Hintersteiner See, Walleralm and then back into the valley to Scheffau. This hike is ideal for a long weekend and depending on the snow conditions, the huts can be open as early as June. You can take the hiking bus „KaiserJet“ for free to get back to Going.



Die Kaiserkrone – wild und frei.

Die Kaiserkrone

In 5 Tagen auf alten Pfaden rund um den Wilden Kaiser.

Diese Wanderung von Hütte zu Hütte gehört zu den schönsten mehrtägigen Rundtouren Tirols. Die Kaiserkrone führt Bergwanderer auf 65 Kilometern und ca. 5.000 Höhenmetern, sowohl bergauf als auch bergab, rund um das Massiv des Wilden Kaisers. Erleben Sie die Faszination von schroffem Fels, kühlen Wäldern und sanften Almen mit herrlichen Aussichten. Von allen Orten führen gute Zustiege zur Kaiserkrone, die meist von Juni bis Mitte Oktober begehbar ist.

The Kaiserkrone

A 5-day hiking tour around the Wilder Kaiser.

Hike from hut to hut on one of the most beautiful multi-day walking tours in Tyrol. The „Kaiserkrone“ covers 65 kilometres of paths and about 5,000 metres (32,800 ft) altitude difference (uphill and downhill) around the Wilder Kaiser Mountain. Experience the unique rocky peaks, cool forests, alpine pastures and find yourself in awe of the breathtaking views. The „Kaiserkrone“ is easily accessible from all villages, and trails are generally open from June until the middle of October.



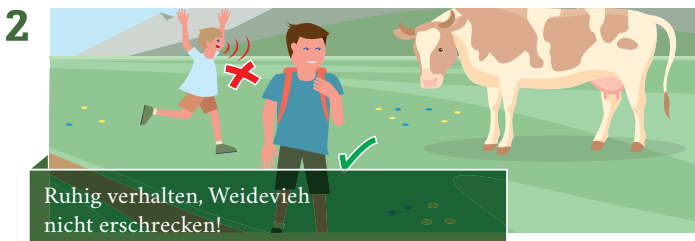
Die Broschüre „**Mehrtageswanderungen**“ mit **Übersichtskarte und Höhenprofil** erhalten Sie kostenlos in allen Infobüros.

The brochure „**Multi day hikes**“ features an **overview with an altitude profile**. It is free of charge and available in all Tourist Information Centers.

i Detaillierte Informationen zu jeder Etappe der Kaiserkrone finden Sie unter: www.wilderkaiser.info/kaiserkrone

i All details to the „Kaiserkrone“ you can find on www.wilderkaiser.info/the-kaiserkrone

10 Verhaltensregeln für den Umgang mit Weidevieh!



5



Wanderwege auf Almen und Weiden nicht verlassen!

6



Wenn Weidevieh den Weg versperrt, mit möglichst großem Abstand umgehen!

7



Bei Herannahen von Weidevieh: Ruhig bleiben, nicht den Rücken zugehen, den Tieren ausweichen!

8



Schon bei ersten Anzeichen von Unruhe der Tiere Weidefläche zügig verlassen!

9



Zäune sind zu beachten! Falls es ein Tor gibt, dieses nutzen, danach wieder gut schließen und Weide zügig queren!

10

Begegnen Sie den hier arbeitenden Menschen, der Natur und den Tieren mit Respekt!



BERGSPORTPROFI



Sommer bei uns...

Wandererlebnis mit bestem Schuhwerk

Das **1. Bergschuh TEST- & VERLEIHCENTER Ellmau** ist für Sie die einfachste Möglichkeit, pure Naturerlebnisse mit professionellstem Equipment zu verbinden.

Testen Sie ausgewählte Bergschuh-Modelle direkt am Berg, um den für Sie passenden Schuh kaufen zu können! Weiters werden Ihnen von unserem Fachpersonal entsprechende Einlegesohlen von BootDoc angepasst. Spezielle Wandersocken und Wanderstöcke von Leki in einem breiten Sortiment bilden das Gesamtpaket um Ihren Bergsport genießen zu können.

Bergsportverleih:

Bei uns können Sie Bergschuhe, Wanderstöcke und Kindertragen leihen!

LOWA
simply more...

MEINDL


LA SPORTIVA

 **SOLOMITE**
Italian Outdoor Since 1897


ORTOVOX
VOICE OF THE MOUNTAINS


deuter


SCARPA
DESIGNED FOR FREEDOM


salomon
DESIGNED FOR FREEDOM


ARCTERYX



E-Bike-Verleih

Müheles durch wunderschöne Landschaften radeln.

Alle Hütten im Überblick.

DEUTSCHLAND



All huts at a glance.

W I L D E R



47

K A I S E R



Ellmauer
Hak 2344 m

Hintere
Karlspitze 2281 m

Hintere
2192 m

Kleines
Törl 2106 m

Regalm-
spitze 2250 m

Ackerlspitze
2529 m

Maukspitze
2231 m

Fellhorn
1765 m

Kopftörl
2058 m

Vordere
Karlspitze Vordere
2260 m 2242 m

Ellmauer
Tor 1970 m

**Klettergarten
Wilderer Kanzel**

Bergsteigergrab

Gamsköge
1585 m

Gruttenhütte
1820 m

Gruttenkopf
1584 m

**Klettersteig Klamm
Kaiserklettergarten**

Brennender Palven
(Baumgartenköpfl)
1568 m

Ackorl-
hütte 1455 m

Schleier-
wassertall

**Ellmauer
Steinkreis**

Gaudeamushütte
1263 m

Anna-Grotte

Obere
Regalm 1315 m

Sinnersbach-
graben

Wochenbrunner
Alm 1085 m

Grünberg
1094 m

Scheibelberg
1106 m

Graspoint-
Niederalm 981 m

Spätlahnerklamm

Tannbichl-
kapelle

Brennhütte
844 m

Blattl-
kapelle

Badeseer
Going

**GOING
am Wilden Kaiser**
772 m

Astberg
1267 m

Hollener
Kreuz 1022 m

Blattalm
1247 m

**Ponyalm
Astberg**

Treichlhof

Brenner Alm
1254 m

Sonnschwendt

Blinzalm
1240 m

Botenalm

Weißbachgraben




















WILDER KAISER

Ellmau | Going | Scheffau | Söll



Alle Hütten auf einen Blick

Pölven, Hohe Salve, Brandstadl, Hartkaiser, Astberg

- 1 Stallhäusl** (→ Seite 8) 
T: +43 (0) 5332 76342
März bis Dezember
- 2 Kraftalm** (→ Seite 9) 
T: +43 (0) 5332 75152 
- 3 Rigi** (→ Seite 10) 
T: +43 (0) 5335 2430
Juni bis Oktober
- 4 Gipfelalm Hohe Salve** (→ S. 11) 
T: +43 (0) 5335 2216
Ganzjährig wie Bergbahnen
- 5 Stöcklalm** (→ Seite 12) 
T: +43 (0) 5333 5127 
- 6 Salvenmoos** (→ Seite 13) 
T: +43 (0) 5333 5351
Ganzjährig wie Bergbahnen
- 7 Hochsöll** (→ Seite 14) 
T: +43 (0) 5333 5260 4500 
- 8 Gründlalm** (→ Seite 15) 
T: +43 (0) 5333 5060
Mai bis Oktober
- 9 Gruberhof** (→ Seite 16) 
T: +43 (0) 5333 5104 
- 10 Au Hoch-alm** (→ Seite 17) 
T: +43 (0) 664 410 33 00
Mai bis September
- 11 Filzalm** (→ Seite 18) 
T: +43 (0) 660 613 20 03
Mai bis Oktober
- 12 Jochstub'n** (→ Seite 19) 
T: +43 (0) 5358 8555
Juni bis Oktober
- 13 Tanzbodenalm** (→ Seite 20) 
T: +43 (0) 5358 43150
Mai bis Oktober
- 14 Brandstadl** (→ Seite 21) 
T: +43 (0) 664 272 82 44
Ganzjährig wie Bergbahnen
- 15 Neualm** (→ Seite 22) 
T: +43 (0) 664 440 89 68
Mai bis Oktober
















Angaben ohne Gewähr, Öffnungszeiten variabel, Ruhetage beachten!

- 16 Hochlechen** (→ Seite 23) 
T: +43 (0) 5358 8351
Mai bis Oktober
- 17 Bavaria** (→ Seite 24) 
T: +43 (0) 5358 8353
Ganzjährig wie Bergbahnen
- 18 Hochschwendt** (→ Seite 24) 
T: +43 (0) 5358 2932
Juni bis Oktober
- 19 Kummereralm** (→ Seite 25) 
T: +43 (0) 664 430 35 90
Ganzjährig wie Bergbahnen
- 20 Bergkaiser** (→ Seite 26) 
T: +43 (0) 5358 2320-222
Mai bis November
- 21 Jägerhütte** (→ Seite 27) 
T: +43 (0) 664 438 89 46
Mai bis Oktober
- 22 Rubezahl Alm** (→ Seite 28) 
T: +43 (0) 5358 2646
Juni bis Oktober
- 23 Brenner Alm** (→ Seite 29) 
T: +43 (0) 5358 44022 
- 24 Blattlalm** (→ Seite 30) 
T: +43 (0) 5358 2401
Juni bis Oktober
- 25 Hollenauer Kreuz** (→ Seite 31) 
T: +43 (0) 5356 71097
Mai bis Oktober

Kaisergebirge

- 26 Gasthof Römerhof** (→ Seite 34) 
T: +43 (0) 5352 63516
Juni bis Oktober
- 27 Graspoint-Niederalm** (→ Seite 34) 
T: +43 (0) 664 886 90 75 0
Mai bis Oktober
- 28 Obere Regalm** (→ Seite 35) 
T: +43 (0) 664 130 91 64
Juni bis Oktober
- 29 Brennhütte** (→ Seite 36) 
T: +43 (0) 664 204 16 44
Juni bis Oktober
- 30 Gaudeamushütte** (→ Seite 37) 
T: +43 (0) 5358 2262
Mai bis Oktober
- 31 Gruttenhütte** (→ Seite 38) 
T: +43 (0) 5358 43389
Juni bis Oktober

All huts at a glance.

- 32 Wochenbrunner Alm** (→ Seite 39)
T: +43 (0) 5358 2180
Mai bis Oktober 
- 33 Riedlhütte** (→ Seite 40)
T: +43 (0) 664 277 06 97
Mai bis Oktober 
- 34 Jägerwirt** (→ Seite 41)
T: +43 (0) 5358 86700
Ganzjährig 
- 35 Hinterschissl. Alm** (→ S. 42) 
T: +43 (0) 676 327 48 50
Mai bis September
- 36 Kaiseralm** (→ Seite 43) 
T: +43 (0) 664 463 10 11
Mai bis September
- 37 Steiner-Hochalm** (→ Seite 44)
T: +43 (0) 664 175 79 86
Juni bis Oktober
- 38 Bärnstatt** (→ Seite 44)
T: +43 (0) 5358 8113
Mai bis Oktober 
- 39 Jst. Oberhofer** (→ Seite 45)
T: +43 (0) 5358 8202
Ganzjährig 
- 40 Jausenst. Maier** (→ Seite 46)
T: +43 (0) 5358 8203
Ganzjährig 
- 41 Kafma Alm** (→ Seite 46)
T: +43 (0) 664 424 09 38
Mai bis Oktober
- 42 Stöfflhütte** (→ Seite 47) 
T: +43 (0) 664 524 94 41
April bis Oktober
- 43 Walleralm** (→ Seite 48) 
T: +43 (0) 664 985 81 39
April bis November 
- 44 Kaindlhütte** (→ Seite 49)
T: +49 (0) 174 806 74 49
Mai bis Oktober 
- 45 Anton-Karg-Haus** (→ Seite 49)
T: +43 (0) 5372 62578
Mai bis Oktober 
- 46 Hans-Berger-Haus** (→ Seite 50)
T: +43 (0) 5372 62575
Mai bis Oktober 
- 47 Stripsenjochhaus** (→ Seite 50)
T: +43 (0) 5372 62579
Mai bis Oktober 

Im Notfall

Alpinnotruf (Bergrettung Tirol)

140

Europäischer Notruf





112

TIPP: Vor der Tour die kostenlose App "SOS-EU-Alp"









installieren und den Testlauf starten. Sie hilft beim Versenden eines Notrufes und übermittelt gleichzeitig den eigenen Standort via GPS-Daten. www.wilderkaiser.info/notfall



-  Frühstück am Berg
-  Tiroler Wirtshaus
-  auch im Winter geöffnet
-  Meereshöhe
-  Öffnungszeiten
-  Hauptzustieg
-  weitere Zustiege
-  Benachbarte Hütten
-  Wichtige Gipfel
-  Klettergärten
-  Klettersteige
-  aktive Almwirtschaft
-  Akkuwechselsation E-Bike
-  Kinderspielplatz
-  an der Rodelbahn

-  Warme Küche
-  Jause & Getränke
-  Nur Getränke
-  Übernachtung

Erreichbar mit

-  Auto
-  Bergbahn
-  Mountainbike
-  E-Bike
-  Hüttentaxi
-  Ski
-  Skitour
-  zu Fuß



Tourismusverband
WILDER KAISER

6352 Ellmau · Dorf 35
Tirol · Austria

T: +43 (0) 50509

F: +43 (0) 50509 190

office@wilderkaiser.info

www.wilderkaiser.info



Herausgeber: Tourismusverband Wilder Kaiser – **Bilder:** Tourismusverband Wilder Kaiser, Stefan Leitner, Reiter/von Felbert, Simon Oberleitner, Martin Raffener, Roland Schonner, GMedia – **Texte:** Tourismusverband Wilder Kaiser, Bergverlag Eberharter, Jochberg – **Hüttenbetreuung & Darstellung der Hütten:** Bergverlag Eberharter, Jochberg – **Grafische Gestaltung:** Tourismusverband Wilder Kaiser – **Grafisches Konzept:** himmel. Design und Kommunikation, Scheffau/ Innsbruck – **Druck:** RB Druck GmbH, Saalfelden – **Änderungen, Druck- und Satzfehler vorbehalten.** © 04.2020