


# Grenzenlos fahren

Das Wassersportrevier „Ems-Dollart“



Vom Dollart bis zur Oberen Ems



## Das Emsgebiet ist eines der bedeutendsten Reviere für den Bootssport im Nordwesten.

Ob Sie allein, zu zweit oder als Familie mit Kind und Hund im Revier Ems-Dollart unterwegs sind, es wartet darauf, von Ihnen entdeckt zu werden und ist viel zu interessant, um als bloße Transitstrecke zu den großen Seehäfen oder den Wattengebieten zu dienen.

Mit seinen stillen Fluss- und Moorlandschaften, den beschaulichen Dörfern und kleinen Städten, den großen Naturschutzreservaten und grünen Wäldern, den Küsten im Mündungsgebiet und den Inseln an der Außenems lädt das Umfeld dieses Flusses und seiner Nebengewässer zum Wandern, Radfahren und Seele-baumeln-lassen ein.

Nur wenige Fahrstunden weiter präsentieren quirlige Städte ihre vielseitigen Freizeit- und Einkaufsmöglichkeiten, ihre Museen, Theater und Opernbühnen von hohem Rang. Ob man die Ruhe in einem Jahrhunderte alten Feldstein-Schlosshof bevorzugt, das Flair der Nordseehäfen genießen oder eher in einem der vielen urigen Binnenhäfen festmachen möchte – das Emsrevier bietet von allem etwas und noch viel mehr.

Vor allem soll diese Broschüre dem Skipper das Befahren der Nebengewässer der Ems erleichtern. Aus diesem Grunde werden diese Gewässer hier besonders intensiv behandelt.

Diese Broschüre wurde im Rahmen des EU-Förderungsprojekts Netzwerk Toekomst vom Landesverband Motorbootsport Niedersachsen e. V. unter Mithilfe der IG Ems, dem Team Wassersport Ostfriesland, der Emsland Touristik GmbH, der Seehafenstadt Emden, der Ostfriesland-Tourismus GmbH und der Stadt Leer erstellt sowie mit Unterstützung der ansässigen Motorbootvereine und den niederländischen Gemeinden Oldambt und Delfzijl, den Provinzen Groningen und Drenthe.

Die Autoren übernehmen für Irrtümer, Fehler und Weglassungen keinerlei Gewährleistung oder Haftung. Die Pläne dienen zur Orientierung und nicht zur Navigation; sie ersetzen keineswegs offizielle Schifffahrtskarten. Bei dem extrem großen Aufwand an Recherchen und der Fülle von Informationen lassen sich Fehler nicht ganz ausschließen. Weiterhin müssen wir davon ausgehen, dass sich Angaben stetig verändern und nicht immer ganz aktuell sein können.

Alle Rechte vorbehalten! Ohne ausdrückliche Erlaubnis der Herausgeber darf die Broschüre, auch nicht Teile daraus, reproduziert, übertragen oder kopiert werden, weder manuell noch mit Hilfe elektronischer und mechanischer Systeme, inkl. Fotokopieren, Bandaufzeichnungen oder Datenspeicherung.

Erlaubt ist jedoch, diese Broschüre von den folgenden Internetseiten kostenfrei als PDF-Datei herunterzuladen und für den persönlichen Gebrauch zu nutzen.

- [www.lm-n.de](http://www.lm-n.de)  
(Landesverband Motorsport Niedersachsen e. V.)
- [www.emden-touristik.de](http://www.emden-touristik.de)
- [www.deskipper.eu](http://www.deskipper.eu)

- [www.ostfriesland.de](http://www.ostfriesland.de)
- [www.emsland.com](http://www.emsland.com)
- [www.oldambt.nl](http://www.oldambt.nl)
- [www.leer.de](http://www.leer.de)

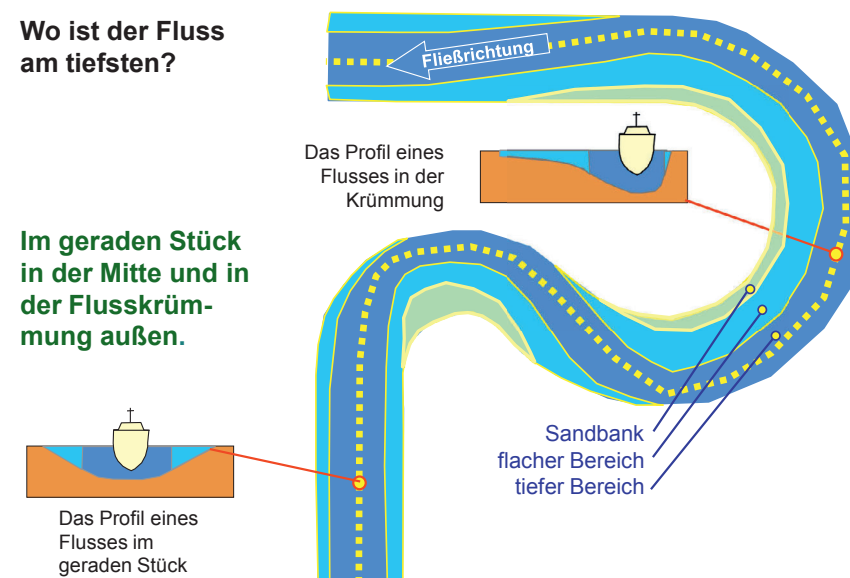
**Verantwortlich für den Inhalt:** Landesverband Motorbootsport Niedersachsen e.V.  
Tel.: 05404 / 3041 • Fax: 05404 71633 • E-Mail: [Schatzmeister@lm-n.de](mailto:Schatzmeister@lm-n.de) • Internet: [www.lm-n.de](http://www.lm-n.de)

**Bilder:** Die Bilder wurden von den beteiligten Institutionen s.o. zur Verfügung gestellt. • **Stand:** Dezember 2012

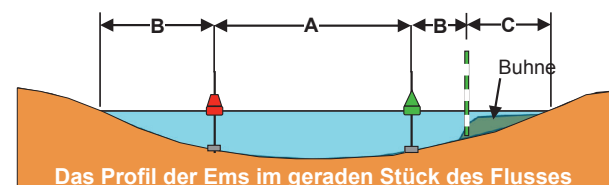


### Wo ist der Fluss am tiefsten?

### Im geraden Stück in der Mitte und in der Flusskrümmung außen.



### Grundsätzliche Hinweise beim Umgang mit Tonnen und Stangen:



- A = zwischen den Tonnen (grün und rot) ist die nach dem Pegel errechnete Fahrwassertiefe gesichert.
- B = außerhalb der roten oder grünen Tonnen kann gefahren werden, die errechnete Fahrwassertiefe wird aber nicht mehr sichergestellt.
- C = außerhalb der rot/weiß oder grün/weiß gestreiften Stangen oder Tonnen ist das Befahren nicht möglich, es befinden sich Untiefen oder Bauwerke unter Wasser

**LMN**  
Landesverband  
Motorbootsport  
Niedersachsen e.V.



Lehrgang  
„Praxistraining  
Wattenmeer“  
2013

## Häfen und Liegestellen

- = Yachthafen
- = Marina
- = Liegestelle
- = Sehenswertes
- = Tankstelle

## Verkehrswege

- = Eisenbahn (Bahnhof)
- = Autobahn
- = Bundesstraße
- = Landstraße

## Fahrwasser

- = Kilometerangabe
- = empfohlener Kurs
- = Wasserstraße
- = Ortschaft
- = für Motorboote verboten

## Begrenzungen

- = Geschwindigkeitsbegrenzung
- = Fahrwassertiefe (m)
- = Fahrwassertiefe im Gezeitenrevier (m)

HW 2,2  
NW 1,2

## Gezeitenverschiebung

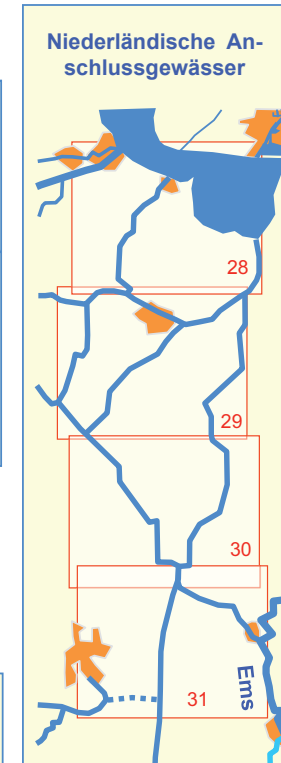
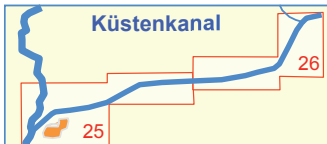
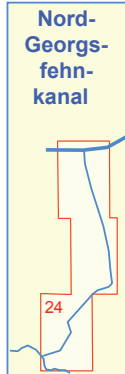
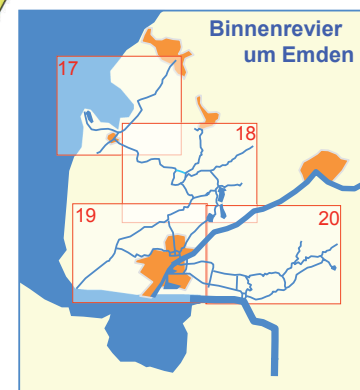
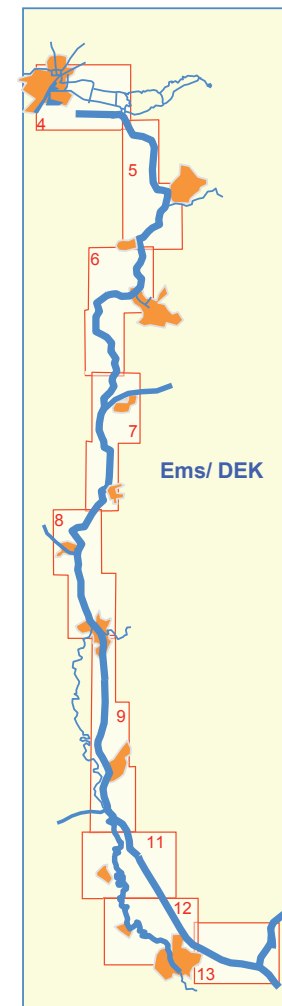
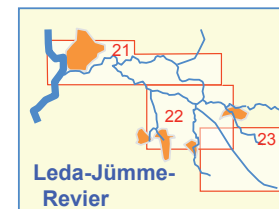
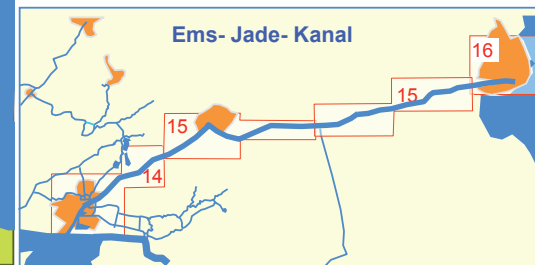
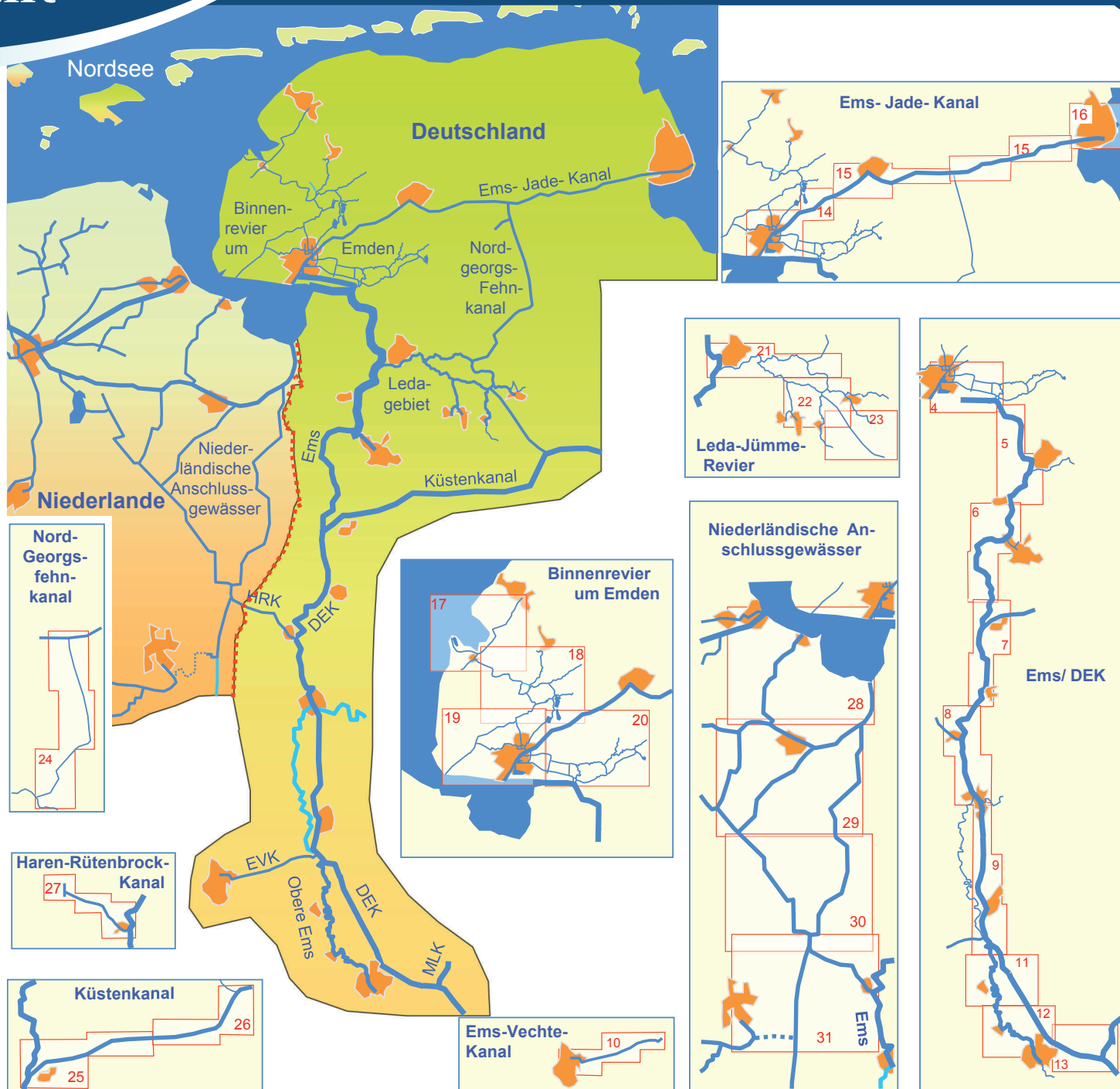
- = gegen Schleuse Emden (Stunden . Minuten)

## Schleusen (Kennziffer für Text)

- = bedient
- = steht offen
- = Selbstbedienung
- = außer Betrieb
- = Wehr

## Brücken

- | feste                              |     | bewegliche   |   |
|------------------------------------|-----|--|---|
| (Durchfahrts-<br>höhe in<br>Meter) |     | (Name u. telef.<br>Erreichbarkeit<br>unter lfd. Nr.) |   |
|                                    | 3,5 |  | 2 |
|                                    | 3,5 |  | 2 |
|                                    | 3,5 |  | 2 |
|                                    | 3,5 |  | 2 |



## Bewegliche Brücken

- 7 Eisenbahnbrücke 0151 27400764
- 8 Falderndelftbrücke 0160 3624744
- 9 Rote Siel Brücke 0160 3624744
- 10 Schwanenteichbrücke 0160 3624744
- 11 Wolthuser Brücke 0170 8512375
- 12 Hamhuser Brücke 0170 8512375
- 13 Brücke Am Bind Selbstbedienung -

- T Faldernbrücke/Star-Tankstelle 04921 24566
- Gänsebrücke/Go-Tankstelle 04921 937783
- Bunkerboot 04921 92750

## Häfen & Liegestellen

- 14 Emden Yachtclub 0171 3035073
- 15 Emden Yacht Club 0175 7528918
- 16 BV Düvelshoek 04921 5826244
- 17 SV Neptun 04921 991581
- 18 Segelnde Friesen 04921 32130
- 19 Bootswerft Borssum 04921 20116
- 20 WSV Friesland 04921 56648
- 21 WV Wiking 04921 29160
- 22 Alter Binnenhafen 0160 3624744
- 23 SV Neptun 04921 993510
- 24 PWV Petkum 0151 17418657
- 25 PWV Petkum 0151 17418657
- 26 Hafen Ditzum 04902 391
- 27 BSC Gandersum 04954 7927
- 28 YC Unterems Oldersum 04954 3353

ca. 1 Km



Ratsdelft Emden

**Fäkalentsorgung**  
 Alter Binnenhafen  
 ☎ 0160 3624744  
 Emden Yachtclub  
 ☎ 0171 3035073



Hafen Ditzum

## Schleusen

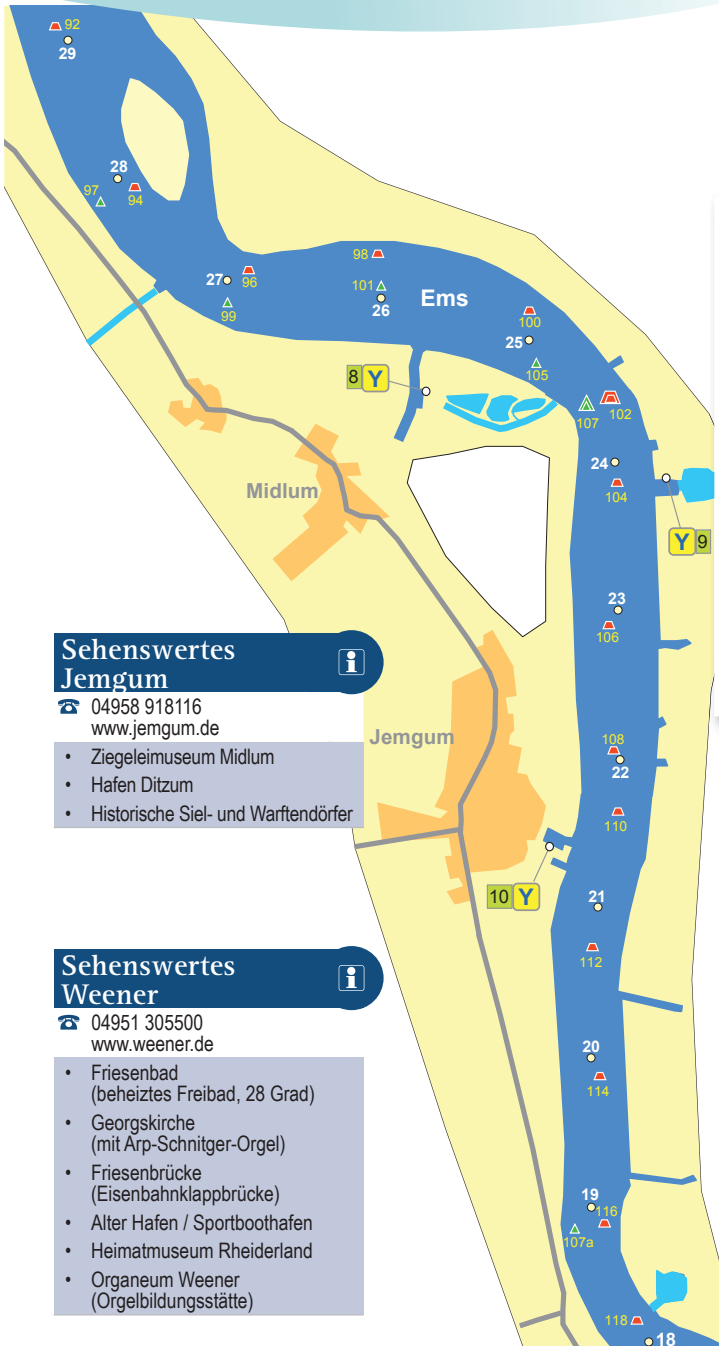
- 1 **Große Seeschleuse** 04921 897265 (UKW 13)  
H:Tide/L:260/B:40
- 2 **Nesserlander Schl.** 04921 897265 (UKW 13)  
bis 2016 im Umbau
- 3 **Borssumer Schl.** 04921 897273  
H:2,05/L:100/B:10
- 4 **Verbindungsschl.** 0170 8512375  
H:1,7/L:65/B:8
- 5 **Kesselschleuse** 0170 8512375  
H:1,3/L:33/B:6,2
- 6 **Odersum** 04924 2022 (UKW 13)  
H:Tide/L:100/B:10  
Mo-Fr: 7-20 Uhr  
Sa-So: 8-20 Uhr

## Sehenswertes Emden

- ☎ 04921 97400  
[www.emden-touristik.de](http://www.emden-touristik.de)
- Otto Huus
  - Ökowerk
  - Pelzerhäuser
  - Bunkermuseum
  - Kunsthalle Emden
  - Freunde der Seefahrt
  - Johannes a Lasco Bibliothek
  - Heringslogger AE7 Stadt Emden
  - Museumsfeuerschiff Deutsche Bucht
  - Ostfriesisches Landesmuseum
  - Seenotrettungskreuzer Georg Breusing
  - Friesentherme und Van-Ameren-Bad

## Sehenswertes Ditzum

- ☎ 04902 912000  
[www.ditzum-touristik.de](http://www.ditzum-touristik.de)
- Hafen Ditzum
  - Ditzumer Mühle
  - Fähre Ditzum-Petkum



## Sehenswertes Jemgum

☎ 04958 918116  
www.jemgum.de

- Ziegeleimuseum Midlum
- Hafen Ditzum
- Historische Siel- und Warfendörfer

## Sehenswertes Weener

☎ 04951 305500  
www.weener.de

- Friesenbad (beheiztes Freibad, 28 Grad)
- Georgskirche (mit Arp-Schnitger-Orgel)
- Friesenbrücke (Eisenbahnklappbrücke)
- Alter Hafen / Sportboothafen
- Heimatmuseum Rheiderland
- Organeum Weener (Orgelbildungsstätte)



Rathaus Leer



## Sehenswertes Leer

☎ 0491 91969670  
www.leer.de

- Altstadt
- Haus Samson
- Haneburg
- Teemuseum
- Böke-Museum
- Heimatmuseum Leer
- Rathaus und Waage
- Schloss Evenburg
- Museumshafen
- Leeraner Miniaturland



Alter Hafen Weener

## Schleusen

- |   |          |
|---|----------|
| <b>1 Leer</b>   | (UKW 13) |
| H:Tide/L:25/B:26<br>Mo-Sa: 6-19 Uhr<br>So: 8/14/17:30 Uhr |          |
| <b>2 Weener</b>   | (UKW 13) |
| H:Tide/L:24,5/B:9,5<br>Mo-Do: 8-19 Uhr<br>Fr-So: 8-21 Uhr |          |

## Bewegliche Brücken

- |                               |              |
|-------------------------------|--------------|
| <b>3 Jann-Berghaus-Brücke</b> | (UKW 15)     |
| <b>4 Dr-vom-Bruch-Brücke</b>  | 0175 1000105 |
| <b>5 Nessebrücke</b>          | 0175 1000105 |
| <b>6 Schleusenbrücke</b>      | 0491 9277041 |
| <b>7 Friesenbrücke Weener</b> | (UKW 15)     |

## Häfen & Liegestellen

- |                                     |               |
|-------------------------------------|---------------|
| <b>8 YCMO Midlum</b>                | 0178 164 8039 |
| <b>9 Sauteler Siel/ YC Aurich</b>   | -             |
| <b>10 WSV "Luv up" Jemgum</b>       | 0491 9921734  |
| <b>11 Marina Bingum</b>             | 0491 4421     |
| <b>12 Freizeithafen Leer</b>        | 0175 1000105  |
| <b>13 SV Leer</b>                   | 0491 63329    |
| <b>14 Ledaanleger Schleuse Leer</b> | -             |
| <b>15 Hafen Weener</b>              | 04951 1691    |

Ⓣ Tankstelle Weener 04951 1691

**Fäkalentsorgung**  
Hafen Weener  
☎ 04951 1691

## Schleusen



- |                    |          |
|--------------------|----------|
| <b>1 Papenburg</b> | (UKW 13) |
| H:Tide/L:152/B:26  |          |
| Mo-Fr: 7-20 Uhr    |          |
| Sa-So: 8-20 Uhr    |          |
| <b>2 Rhede</b>     | 04962    |
| L:20/B:4,5         | 9959700  |
| Mo-Fr: 6-20 Uhr    |          |
| Sa-So: 8-19 Uhr    |          |
| <b>3 Herbrum</b>   | (UKW 22) |
| H:Tide             |          |
| groß L:165/B:12    |          |
| klein L:160/B:10   |          |

## Bewegliche Brücken



- |                          |          |
|--------------------------|----------|
| <b>4 Eisenbahnbrücke</b> | 0151     |
| Papenburg                | 27400900 |

## Häfen &amp; Liegestellen



- |                        |            |
|------------------------|------------|
| <b>5 SC-Papenburg</b>  | 04961 3968 |
| <b>6 YTC Papenburg</b> | 0174       |
|                        | 3336480    |
| <b>7 WSV Rhede</b>     | 04964      |
|                        | 959130     |
| <b>8 Anleger</b>       | 04962      |
| Hotel Emsblick         | 91300      |
| <b>9 Anleger</b>       | 0175       |
| Yachtclub Lingen       | 1650275    |

## Sehenswertes Papenburg



☎ 04961 8396-0  
www.papenburg-tourismus.de

- Nikolaikirche
- Meyer Werft
- Orchideenfarm Kasten
- Papenburger Zeitspeicher
- Schifffahrts-Freilicht-Museum
- Familien-Hallenspielfeld Sternland
- Von-Velen-Anlage/Freilichtmuseum
- Papenburger Hafenrundfahrten
- Heimatmuseum „Altes Amtshaus“
- Aschendorfer Moorpfad
- Forum Alte Werft (mit Theater u. Stadthalle)
- Gut Altenkamp in Aschendorf

## Sehenswertes Rhede



☎ 04964 1800  
www.rhede-ems.de

- Rheder Kirche – Gedächtniskirche
- Landwirtschaftsmuseum Rhede
- NSG Emsauen



DEK: Dortmund-Ems-Kanal



## Schleusen

- 1 Bollingerfähr** (UKW 78)  
H:2,2  
groß L:165/B:12  
klein L:165/B:10
- 2 Dörpen** (UKW 25)  
H:1,2/L:104/B:12
- 3 Düthe** (UKW 79)  
H:2,2  
groß L:165/B:12  
klein L:165/B:10

## Häfen & Liegestellen

- 4 WSC Dörpen-Lehe** 04963 260
- 5 Marinapark Emstal** 04963 910810
- 6 WSC Lathen** 05933 8443

## Sehenswertes Dörpen

- ☎ 04963 909614  
[www.doerpen-touristik.de](http://www.doerpen-touristik.de)
- Dünenbad Dörpen
  - Papier-Erlebnis-Welt Dörpen
  - Heeder See mit Wasserski- u. Freizeitanlage Blue Bay
  - Soccerhalle Emsland
  - 1.000jährige Linde in Heede
  - Emsfähre „Leher Punte“
  - Mühlenhof und Pfarrgarten Wippingen
  - Gebetsstätte Heede

## Sehenswertes Lathen

- ☎ 05933 6647  
[www.lathen.de](http://www.lathen.de)
- Alte Dorfstelle Wahn
  - Hilter Mühle

ca. 1 Km

DEK: Dortmund-Ems-Kanal

## Schleusen

- |   |   |                 |
|---|---|-----------------|
| 1 | <b>Hilter</b><br>H:1,5<br>groß: L:165/B:12<br>Klein: L:165/B:10 | (UKW 81)        |
| 2 | <b>Schleuse I HRK</b><br>L:33/B:6                               | 0171<br>4772783 |
| 3 | <b>Hüntel</b><br>H:2,9<br>groß: L:223/B:12<br>Klein: L:165/B:10 | (UKW 82)        |
| 4 | <b>Meppen</b><br>H:7,5<br>groß: L:165/B:12<br>Klein: L:100/B:12 | (UKW 18)        |

## Bewegliche Brücken

- |   |                                      |   |
|---|--------------------------------------|---|
| 5 | Fernsteuerung von Schleuse I des HRK | - |
|---|--------------------------------------|---|

## Häfen &amp; Liegestellen

- |   |                            |                  |
|---|----------------------------|------------------|
| 6 | <b>Liegestelle Zentrum</b> | -                |
| 7 | <b>Emspark Haren</b>       | 0173<br>4645990  |
| 8 | <b>MBC Blaue Donau</b>     | 0152<br>28026122 |
| 9 | <b>YC Hase-Ems</b>         | 05931<br>2177    |

## Sehenswertes Haren (Ems)

☎ 05932 71313  
www.haren.de

- Das Kunsthaus Haren
- Schifffahrtsmuseum Haren
- Baggerpark Emsland
- St. Martinus Haren („Emsland-Dom“)
- Fahrgastschiff Amisia
- Golfpark Gut Düneburg
- Feriencenter Schloss Dankern mit u. a. Schloss Dankern, Dankern-See, Spaßbad Topas und Emslandring Dankern
- Mersmühle mit Mühlenmuseum Haren
- Bauerngolf beim Ferien- & Freizeithof Meutstege

## Sehenswertes Meppen

☎ 05931 153333  
www.meppen-tourismus.de

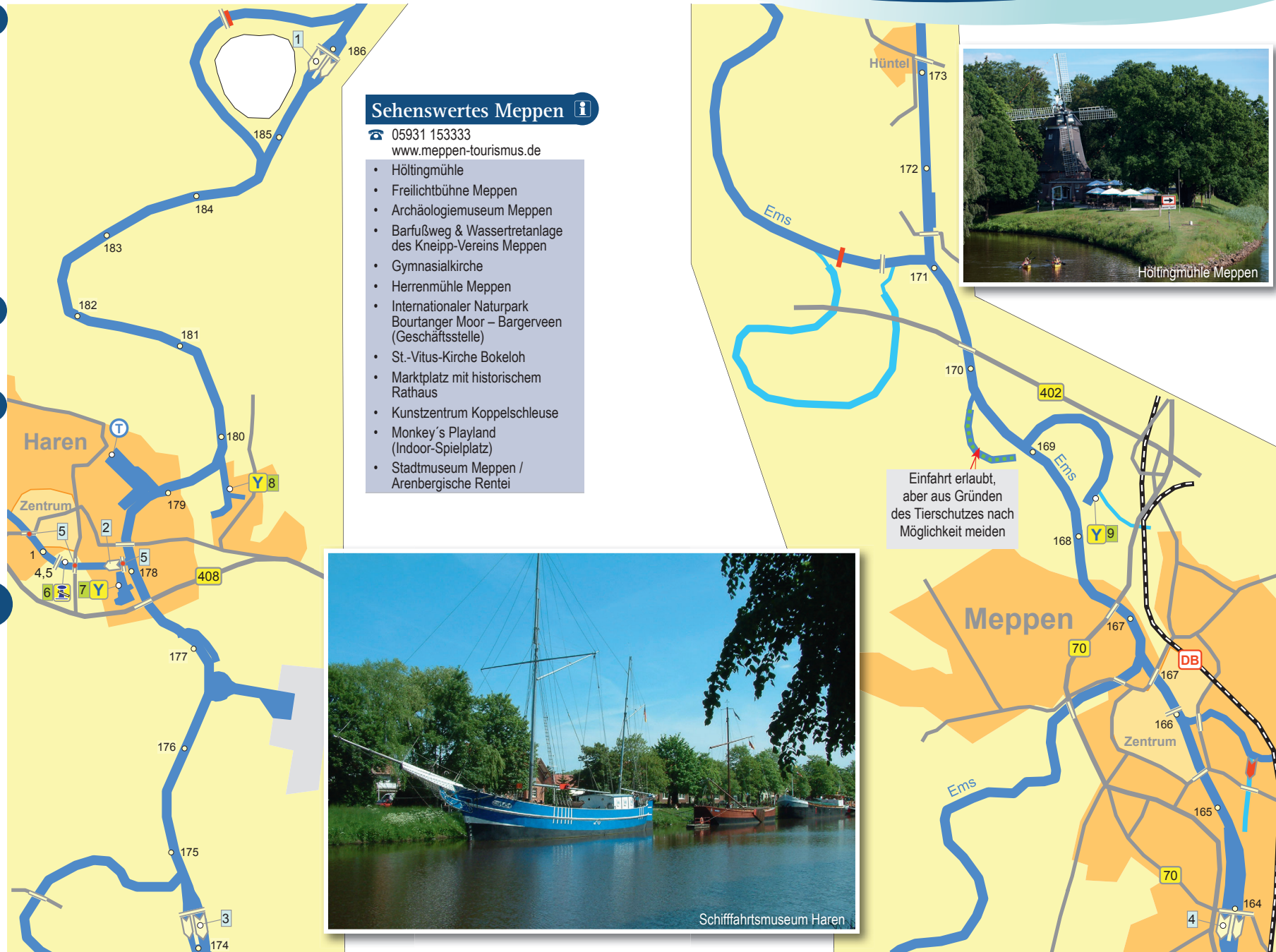
- Höltingmühle
- Freilichtbühne Meppen
- Archäologiemuseum Meppen
- Barfußweg & Wassertretanlage des Kneipp-Vereins Meppen
- Gymnasialkirche
- Herrenmühle Meppen
- Internationaler Naturpark Bourtanger Moor – Bargerveen (Geschäftsstelle)
- St.-Vitus-Kirche Bokeloh
- Marktplatz mit historischem Rathaus
- Kunstzentrum Koppelschleuse
- Monkey's Playland (Indoor-Spielplatz)
- Stadtmuseum Meppen / Arenbergische Rentei



Höltingmühle Meppen



Schifffahrtsmuseum Haren



ca. 1 Km



DEK: Dortmund-Ems-Kanal

## Schleusen

- 1 **Varloh** (UKW 20)  
H: 3,4  
groß: L: 165/B: 12  
klein: L: 162/B: 10
- 2 **Sperrtorschl. Hanekenfähr**  
L: 190/B: 30  
(steht offen)
- 3 **Alte Schleuse Hanekenfähr**  
(steht offen)
- 4 **Schleuse Ems-Vechte-Kanal**  
(steht offen)
- 5 **Gleesen** (UKW 78)  
H: 3,4/L: 163/B: 10
- 6 **Hesselte** (UKW 79)  
H: 3,4/L: 163/B: 10

## Häfen & Liegestellen

- 7 „Alter Hafen“ Lingen -
- 8 EYC Lingen 0591 2213
- 9 YC Lingen 0591 72065
- 10 EYC Rheine 05903 7279
- 11 „Hotel am Wasserfall“ 0172  
kpl. Versorgung 2863545
- 12 Liegestelle YC Lingen (Ems) 0591 72065
- 13 Liegestelle YC Lingen (Ems) 0591 72065

## Sehenswertes Geeste

- ☎ 05937 69108  
www.geeste.de
- Dorfscheune Varloh
  - Emsland Moormuseum
  - Geeste Speichersee mit Biotop
  - Kräuterhof Rosen in Geeste/ Bramhar
  - Trink-Wasser-Erlebnis-Pfad

ca. 1 Km

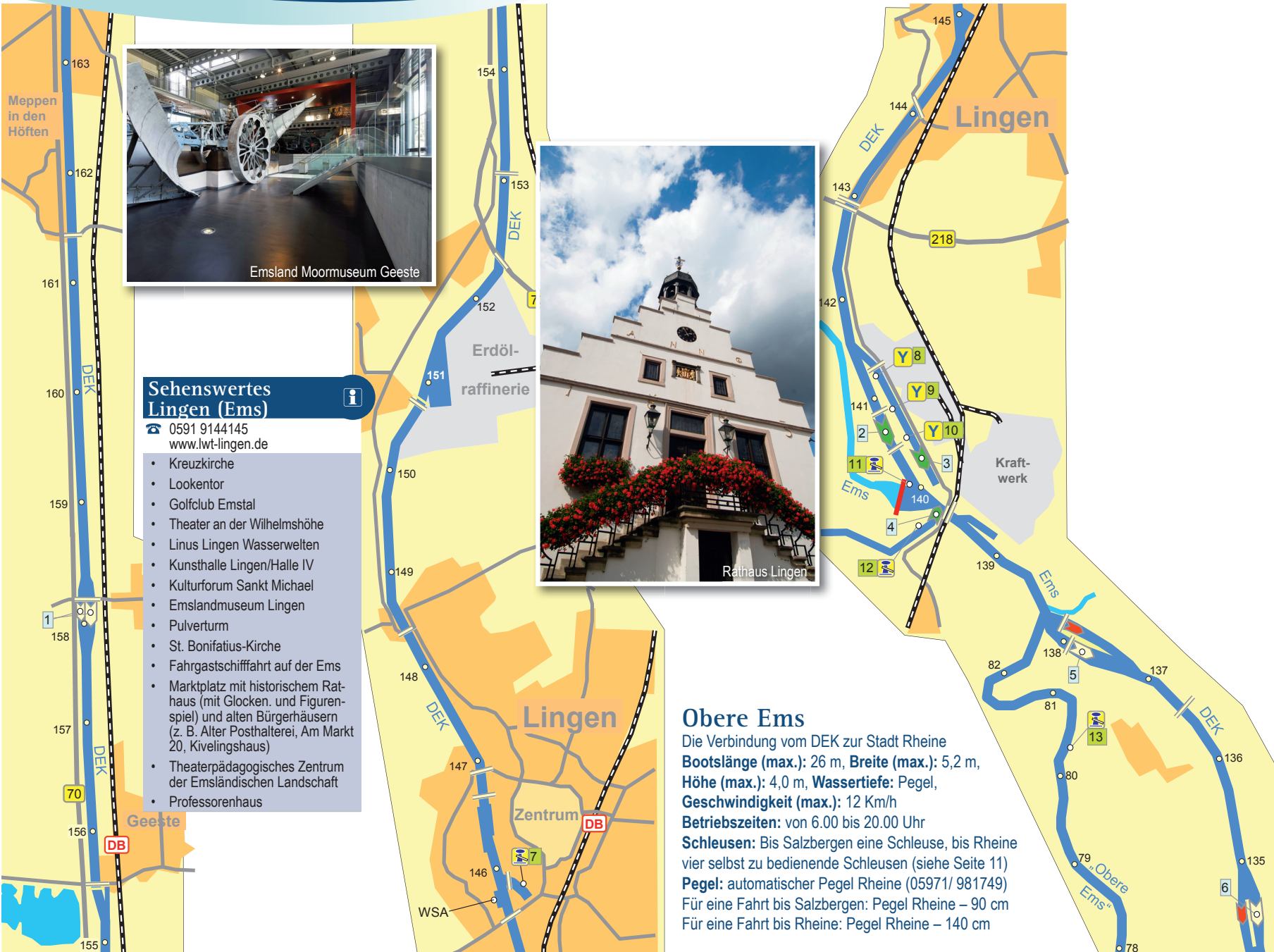


## Sehenswertes Lingen (Ems)

- ☎ 0591 9144145  
www.lwt-lingen.de
- Kreuzkirche
  - Lookentor
  - Golfclub Emstal
  - Theater an der Wilhelmshöhe
  - Linus Lingen Wasserwelten
  - Kunsthalle Lingen/Halle IV
  - Kulturforum Sankt Michael
  - Emslandmuseum Lingen
  - Pulverturm
  - St. Bonifatius-Kirche
  - Fahrgastschiffahrt auf der Ems
  - Marktplatz mit historischem Rathaus (mit Glocken- und Figurenspiel) und alten Bürgerhäusern (z. B. Alter Posthalterei, Am Markt 20, Kivelingshaus)
  - Theaterpädagogisches Zentrum der Emsländischen Landschaft
  - Professorenhaus

## Obere Ems

Die Verbindung vom DEK zur Stadt Rheine  
**Bootslänge (max.):** 26 m, **Breite (max.):** 5,2 m,  
**Höhe (max.):** 4,0 m, **Wassertiefe:** Pegel,  
**Geschwindigkeit (max.):** 12 Km/h  
**Betriebszeiten:** von 6.00 bis 20.00 Uhr  
**Schleusen:** Bis Salzbergen eine Schleuse, bis Rheine vier selbst zu bedienende Schleusen (siehe Seite 11)  
**Pegel:** automatischer Pegel Rheine (05971/ 981749)  
 Für eine Fahrt bis Salzbergen: Pegel Rheine – 90 cm  
 Für eine Fahrt bis Rheine: Pegel Rheine – 140 cm



## Schleusen

- |   |  |   |
|---|--|---|
| 1 | Sperrtorschl.<br>Hanekenfähr<br>L:190/B:30<br>(steht offen)  | - |
| 2 | Alte Schleuse<br>Lingen<br>L:80/B:8<br>(steht offen)         | - |
| 3 | Schleuse Ems-<br>Vechte-Kanal<br>L:40/B:6,5<br>(steht offen) | - |

## Bewegliche Brücken

- |   |                          |                 |
|---|--------------------------|-----------------|
| 4 | Evers-Kotting-<br>Brücke | 0172<br>5306432 |
|---|--------------------------|-----------------|

## Häfen &amp; Liegestellen

- |    |  |                 |
|----|--|-----------------|
| 5  | EYC Lingen                               | 0591 2213       |
| 6  | YC Lingen                                | 0591 72065      |
| 7  | EYC Rheine                               | 05903 7279      |
| 8  | „Hotel am Wasserfall“<br>kpl. Versorgung | 0172<br>2863545 |
| 9  | YC Lingen                                | 0591 72065      |
| 10 | Steganlage Nordhorn (Strom)              | -               |
| 11 | Steganlage des BCN                       | -               |

Sehenswertes  
Nordhorn

☎ 05921 961196  
www.vv-nordhorn.de  
www.grafschaft-bentheim-  
tourismus.de

- Schifffahrtsmuseum
- Alter Hafen mit Museumsschiff „Jantje“
- Historischer Klukkert-Hafen
- Tierpark mit Vechtehof
- Vechtesee
- Stadtmuseum im NINO-Hochbau und Povelturn
- Städtische Galerie
- Kunstwegenobjekte
- Shoppinginsel Nordhorn

ca. 1 Km



## Ems-Vechte-Kanal

Die Verbindung von der Ems zur Stadt Nordhorn

**Wassertiefe:** 1,1 m, **Bootslänge (max.):** 12 m,

**Durchfahrts Höhe (max.):** 3,5 m, **Breite (max.):** 6,5m, **Geschwindigkeit (max.):** 6 Km/h,

**Betriebszeiten:** von 01.05. - 31.10. zwischen 8.00 – 20.00 Uhr

**Evers-Kotting-Brücke:** von 10.00 bis 11.00 Uhr und

von 14.30 bis 15.30 Uhr (bitte mind. ½ Stunde vorher anfordern). Tel.: 0172 5306432.

Brückenöffnungen auch zu anderen Zeiten möglich (ungeöffnet 1,8 Meter).

**Kontakt:** Zuständige WSP (Meppen) Tel.: 05931 949315



DEK: Dortmund-Ems-Kanal

## Die Schleusen der Oberen Ems

Auf der Strecke vom DEK bis zum Ort Salzbergen befindet sich eine Schleuse und bis zur Stadt Rheine drei weitere. Die Schleusen werden von der jeweiligen Crew selbst bedient.

### Bedienungsanleitung der Schleusen

	zu Berg	zu Tal
Öffnen der Tore	C+D	A+B
Einfahren, Markierung beachten		
Boote festmachen		
Schließen der Tore	C+D	A+B
Schließen der Schieber	3+4	1+2
Öffnen der Schieber	1+2	3+4
Warten bis Schleusenammer voll ist		
Öffnen der Tore	A+B	C+D
Ausfahren		
Schließen der Tore	A+B	C+D
Schließen der Schieber	1+2	3+4

### Schleusen

- 1 Venhaus** (UKW 81)  
H:3,5/L:161,5/B:10
- 2 Listrup**  
H:2,22/L:26/B:5,5  
Selbstbedienung

### Häfen & Liegestellen

- 3 Anleger Gem. Emsbüren**  
Km 73,4
- 4 Wasserwanderastplatz, max 24 h**  
Km 71,65
- 5 EYC Rheine** 05903 7279  
Km 71,6

### Nautische Hinweise !


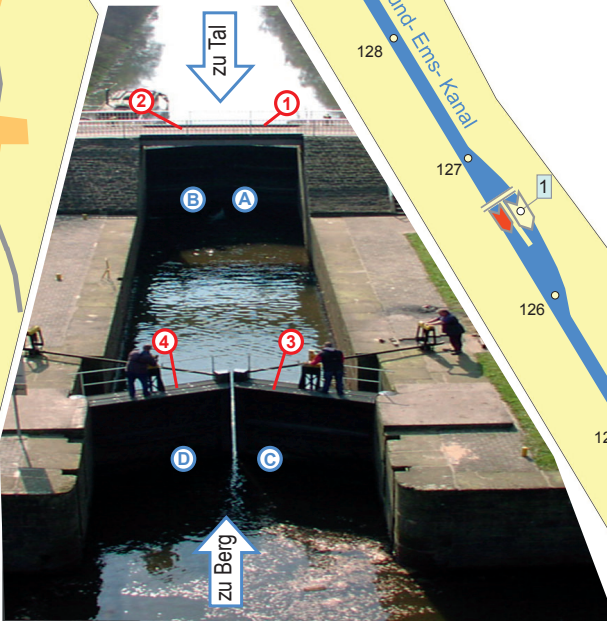
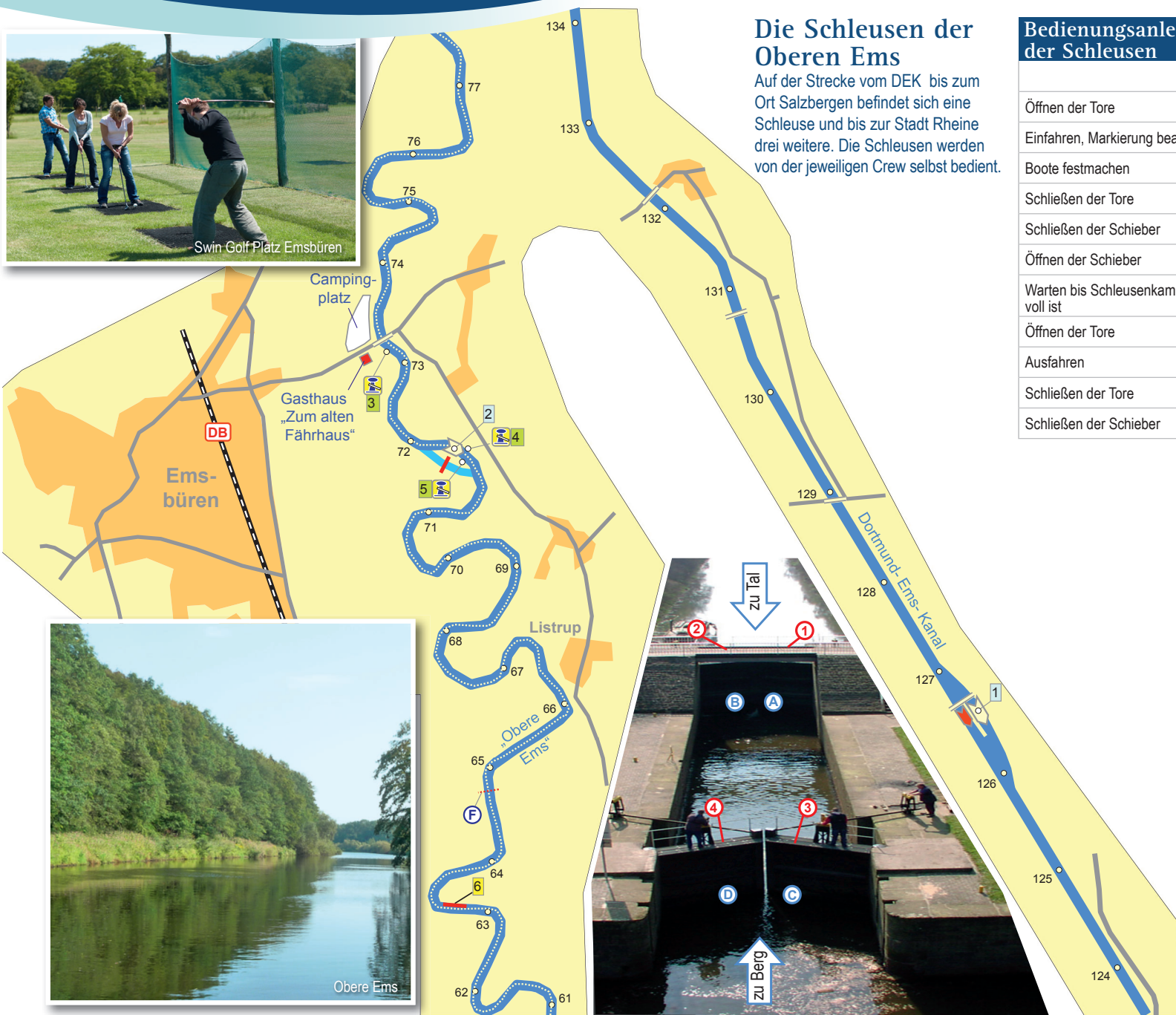
- 6 Leitwerk Längsbühne** Km 63,3

### Sehenswertes Emsbüren

- ☎ 05903 935758  
www.vvv-emsbueren.de
- Enking's Mühle
  - Emsfähre „St. Christophorus MehrLi“
  - Kart Park Emsbüren
  - Heimathof mit Heilkräutergarten
  - Swin Golf Park Mehriinger Heide
  - Erlebnispark Emsflower
  - Kulturzentrum FOKUS



Swin Golf Platz Emsbüren



ca. 1 Km



Obere Ems

Gasthaus „Zum alten Fährhaus“

Emsbüren

Listrup

Dortmund-Ems-Kanal

## Schleusen

- 1 **Bentlage**  
H: 0,88/L: 26/B: 5,5  
Selbstbedienung
- 2 **Unterschl. Rheine**  
H: 2,54/L: 26/B: 5,5  
Selbstbedienung
- 3 **Oberschl. Rheine**  
H: 1,75/L: 26/B: 5,5  
Selbstbedienung
- 4 **Altenrheine** (UKW 82)  
H: 3,5/L: 161,5/B: 10

## Häfen &amp; Liegestellen

- 5 **Anleger Gemeinde Salzbergen**
- 6 **MBC Salzbergen** 05971 34550
- 7 **Schl. Unterwasser**  
Anl. Km 51,7
- 8 **Schl. Oberwasser**  
Anl. Km 51,6
- 9 **Kloster Bentlage**  
Anl. Km 49,4
- 10 Anl. Km 47,3  
max. 24 h, Trinkwas.
- 11 **Schl. Rh. I Unterwasser**  
Anl. Km 46,7
- 12 **Schl. Rh. I Oberwasser**  
Anl. Km 46,6
- 13 Anl. Km 46,3  
max 24 h
- 14 **WSA**  
Anl. Km 45,4
- 15 **Anleger Stadtzentrum Rheine**  
Anl. Km 47,5  
Busverbindung,  
Gastronomie, Bäcker,  
Fleischer nah am An-  
leger, Stromtankstelle  
(Schlüssel bei Bahn-  
mann in Bergeshövede  
zu erwerben ab 10 €)

DEK: Dortmund-Ems-Kanal



## Sehenswertes Salzbergen

☎ 05976 94790

www.salzbergen.de

- Jelly-Beans Spielpark
- Feuerwehrmuseum Salzbergen
- Hengemühlensee „Blaue Lagune“
- Walderlebnispfad Stoverner Wald
- Katholische Kirche St. Cyriakus
- Kolping-Bildungshaus-Salzbergen

## Sehenswertes Rheine

☎ 05971 800650

www.rheine.de

Stadtzentrum

- Emswehr/-mühle
  - St. Antonius Basilika
  - Historischer Marktplatz
  - Falkenhofmuseum
  - St. Dionysius Kirche
- Erholungsgebiet Bentlage
- Kloster Bentlage (Schloss)
  - Saline „Gottesgabe“
  - Naturzoo Rheine




## Nautische Hinweise !

Die flachsten Stellen der „Obere Ems“

- |    |                                       |                  |
|----|---------------------------------------|------------------|
| 18 | Boden sandig                          | Km 59,95 - 60,05 |
| 19 | Boden sandig                          | Km 66,85 - 55,95 |
| 20 | Boden sandig                          | Km 55,60 - 56,00 |
| 21 | Boden sandig                          | Km 55,40 - 55,50 |
| 22 | Boden härter                          | Km 52,20 - 52,30 |
| 23 | Boden hart, linke Flussseite benutzen | Km 49,70 - 51,80 |
| 24 | Östliche Brückendurchfahrt benutzen   | -                |

Die mögliche Bootstiefe auf der „Obere Ems“

- |    |                             |                |
|----|-----------------------------|----------------|
| 25 | Pegel Rheine abzügl. 90 cm  | Km 57,5 - 82,6 |
|    | Pegel Rheine abzügl. 140 cm | Km 45,0 - 57,5 |
|    | Automatischer Pegel Rheine  | 05971 981749   |



DEK: Dortmund-Ems-Kanal  
MLK: Mittellandkanal  
SKI: Seitenkanal Ibbenbüren



## Schleusen

- |   |                                    |          |
|---|------------------------------------|----------|
| 1 | <b>Rodde</b><br>H:3,5/L:165/B:10   | (UKW 18) |
| 2 | <b>Bevergern</b><br>H:8/L:163/B:10 | (UKW 20) |

## Häfen & Liegestellen

- |   |                                    |   |
|---|------------------------------------|---|
| 3 | DEK<br>Km 109,6                    | - |
| 4 | DEK<br>Km 108,5<br>vor Restaurant  | - |
| 5 | DEK<br>Km 107,2<br>Stromtankstelle | - |
| 6 | DEK<br>Km 105,5<br>Stromtankstelle | - |
| 7 | SKI<br>Km 0,95                     | - |

## Sehenswertes Hörste.

- Kloster Gravenhorst

## Sehenswertes Bevergern

- „Nasses Dreieck“

## Sehenswertes Riesenbeck

- Schloss Surenburg

## Schleusen

- |   |  |                             |
|---|--|-----------------------------|
| 1 | <b>Große Seeschleuse</b>                       | 04921<br>897265<br>(UKW 13) |
| 2 | <b>Nesserlander Schl.</b><br>bis 2016 im Umbau | 04921<br>897265<br>(UKW 13) |
| 3 | <b>Borssumer Schl.</b>                         | 04921<br>897273             |
| 4 | <b>Verbindungsschl.</b>                        | 0170<br>8512375             |
| 5 | <b>Kesselschleuse</b>                          | 0170<br>8512375             |

## Bewegliche Brücken

- |    |                            |                  |
|----|----------------------------|------------------|
| 6  | <b>Eisenbahnbrücke</b>     | 0151<br>27400764 |
| 7  | <b>Falderndelftbrücke</b>  | 0160<br>3624744  |
| 8  | <b>Rote Siel Brücke</b>    | 04921<br>897261  |
| 9  | <b>Schwanenteichbrücke</b> | 04921<br>897261  |
| 10 | <b>Wolthuser Brücke</b>    | 0170<br>8512375  |
| 11 | <b>Hamhuser Brücke</b>     | 0170<br>8512375  |
| 12 | <b>Uphuser Brücke</b>      | 0170<br>8512375  |
| 13 | <b>Uphuser Klappe</b>      | 0170<br>8512375  |
| 14 | <b>Brücke Mittelhaus</b>   | 0170<br>8512378  |
| 15 | <b>Bangsteder Verlaat</b>  | 0170<br>8512379  |

- |   |   |              |
|---|---|--------------|
| T | <b>Faldernbrücke/<br/>Star-Tankstelle</b> | 04921 24566  |
|   | <b>Gänsebrücke/<br/>Go-Tankstelle</b>     | 04921 937783 |
|   | <b>Bunkerboot</b>                         | 04921 92750  |

## Sehenswertes Emden

- ☎ 04921 97400  
www.emden-touristik.de
- Siehe Seite 4

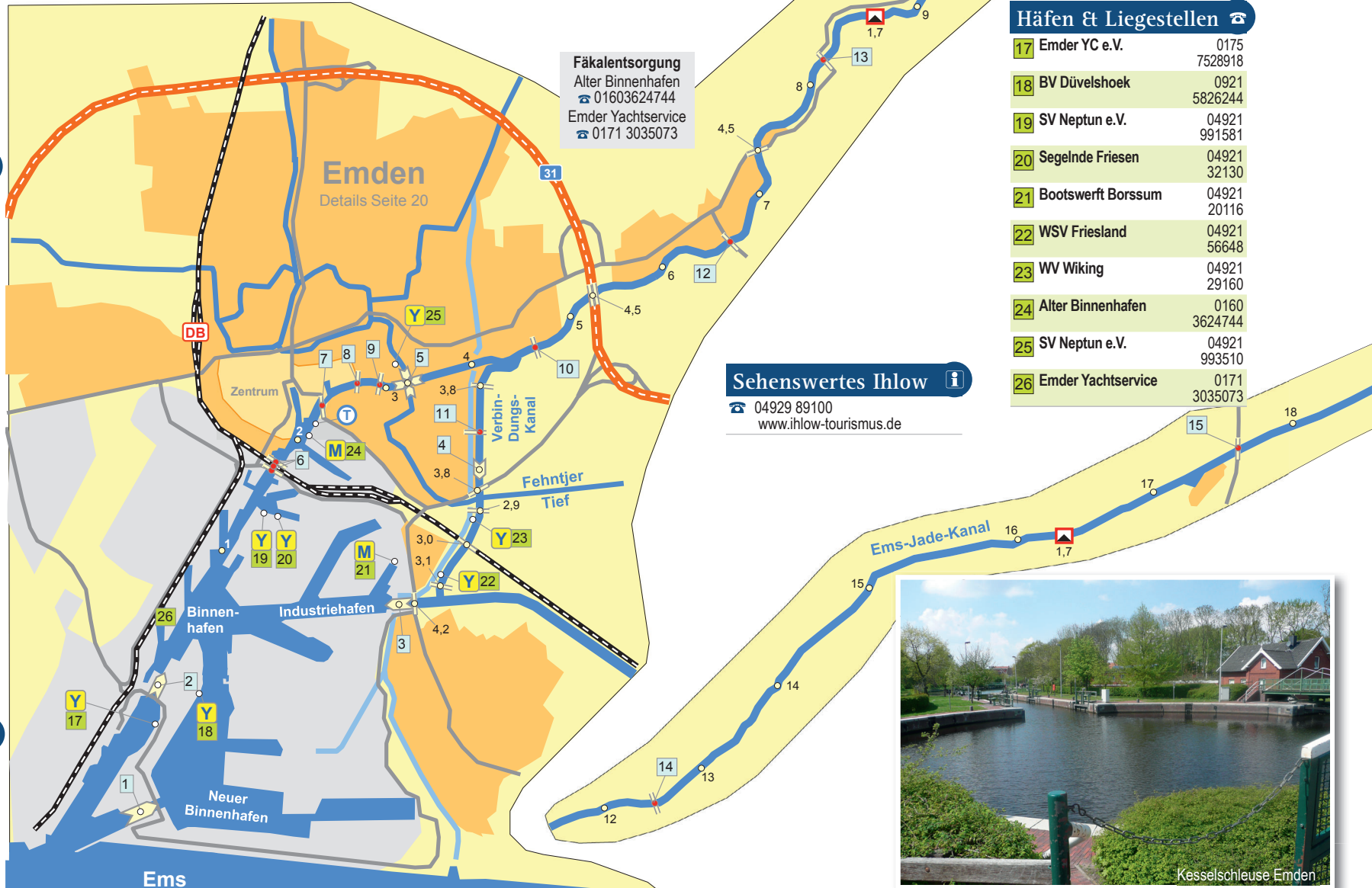
## Ems-Jade-Kanal

die Verbindung im Binnenland vom Dollart zum Jadebusen

**Wassertiefe:** 1,7 m, **Bootslänge (max.):** 33 m, **Durchfahrts Höhe (max.):** 3,8 m, **Breite (max.):** 6,2 m;  
**max. Geschwindigkeit:** 8 Km/h, **Betriebszeiten:** 8.00 – 12.30 Uhr, 13.30 – 17.30 Uhr

**Kontakt:** Tel.: 0170 8512381

**Achtung:** Boote höher als 2.9 Meter können den EJK nicht über den Verbindungskanal erreichen.



## Schleusen

- 1 **Schleuse Rahe** 0170 8512380  
H:2,5/L:50/B:6,2
- 2 **Wiesens Schleuse** 0170 8512382  
H:2,7/L:33/B:6,2
- 3 **Schl. VIII NGFK** 0170 2291417  
(steht offen) H:0,0/L:22/B:5,25

## Bewegliche Brücken

- 4 **Fahnster Verlaat** 0170 8512379
- 5 **Schleusenbrücke Rahe** 0170 8512380
- 6 **Haxtumer Feld** 0170 8512381
- 7 **Elisenhofbrücke** 0170 8512381
- 8 **Brücke Auricher Hafen** 0160 90600560
- 9 **Westgaste** 0170 8512381
- 10 **Wiesenser Schl.-Br.** 0170 8512382

## Sehenswertes Aurich

04941 4464  
www.aurich-tourismus.de

- Schloss
- Historische Innenstadt
- „Ostfriesische Landschaft“
- Lambertiturm
- Pingelhus
- Mühlenfachmuseum Stiftsmühle
- MachMitMuseum für Kinder
- Historisches Museum
- Mausoleum
- Skatehalle Aurich
- Familien- und Wohlfühlbad „De Baalje“

## Häfen & Liegestellen

- 11 **Westerende Kirchloog** 04941 1760
- 12 **Stadthafen Aurich** 04941 9301116
- 13 **BV Wiesens** 0170 2291417
- 14 **„Erchs Hafen“** 04948 1031
- 15 **WSV Marcardsmoor** 04941 997861
- 16 **YC Wiesmoor**

## Schleusen

- 1 **Schl. VIII NGFK** 0170 2291417  
H:0,0/L:22/B:5,25 (steht offen)
- 2 **Schleuse Upschört** 0170 8512390  
H:0,5/L:33/B:6,2
- 3 **Schleuse Wiesede** 0170 8512390  
H:2,5/L:33/B:6,2

## Bewegliche Brücken

- 4 **Schl.-Brücke Wiesede** 0170 2291417
- 5 **Alte Wassermühle** 0170 8512391
- 6 **Brücke Reepsholt** 0170 8512391
- 7 **Hoheesche** 0170 8512391
- 8 **Abickhafe** 0170 8512392
- 9 **Dykhausen** 0170 8512393
- 10 **Loppelter Weg** 0170 8512393
- 11 **DB- u. St.-Br. Sande** 0170 8512395



## Häfen & Liegestellen

- 12 **WSV Marcardsmoor** 04941 997861
- 13 **YC Wiesmoor** 04944 990176
- 14 **WSV Dykhausen** 04461 966640

## Schleusen

1	<b>Mariensiel</b>	0170 H:1,5/L:44/B:6,5 8512396
2	<b>Seeschleuse WHV</b>	04421 H:Tide/L:390/B:60 755760 (UKW 13)
3	<b>Maadeschleuse</b>	04421 H:Tide/L:27/B:8 64336

## Bewegliche Brücken

4	<b>Middelsfähr</b>	0170 8512396
5	<b>Fortifikationsbrücke</b>	0170 8512396
6	<b>Bundesbahnbrücke</b>	0170 8512395
7	<b>Brücke Mariensiel</b>	0170 8512396
8	<b>Rüstringer Brücke</b>	(UKW 11)
9	<b>Deichbrücke</b>	(UKW 11)
10	<b>Kaiser-Wilhelm-Brücke</b>	(UKW 11)

## Häfen &amp; Liegestellen

11	<b>YCW Wilhelmshaven</b>	04421 25458
12	<b>JYC Jade Yacht Club</b>	04421 305233
13	<b>Jade Wassersport Club</b>	04421 70311
14	<b>HSYC „Germania“</b>	04421 502706
15	<b>Nassauhafen</b>	0171 4911806
16	<b>Marine Segelkameradschaft</b>	04421 81120
17	<b>SK Geniusbank</b>	-
18	<b>Rüstersieler SC</b>	-
19	<b>WSV Maadesiel</b>	-
20	<b>Hafen Rüstersiel</b>	-

Sehenswertes  
Wilhelmshaven

☎ 04421 913000  
www.wilhelmshaven.de

- Theater
- Feuerschiff
- Kirchen
- JadeWeserPort-InfoCenter
- Kaiser-Wilhelm-Brücke
- UNESCO-Weltnaturerbe Wattenmeer Besucherzentrum
- Deutsches Marinemuseum
- Seewasseraquarium
- Niederdeutsche Bühne
- Shopping-Center NordseePassage
- Nationalpark Nds. Wattenmeer
- Südstrandpromenade
- Kunsthalle Wilhelmshaven
- Kurpark
- Küstenmuseum Wilhelmshaven
- Frei- und Hallenbäder
- Landesbühne Nds. Nord
- Rüstersiel, Ortsk. u. Hafen
- Vogelwarte (Rüstersiel)
- Botanischer Garten
- Siebethsburg
- Kopperhörner Mühle
- Rosarium





Nordsee

Leybucht



Yachthafen in Norddeich



Das Zollhaus in Norden



Greetsiel



## Schleusen

1	Leysiel	04926 2000
	L:78/B:14	(UKW 17)
2	Leybucht	0170
	L:22/B:10	4824630

## Bewegliche Brücken

3	Greetsiel	04926 2000
4	Leybucht	0170
		4824630

## Häfen & Liegestellen

5	F.C. Pilsum WS	04926 860
6	YC Greetsiel	04926 1618
7	Sportb.-hf. Leybucht	04923 7340
8	Norder Hafen	04931
		9736477

## Sehenswertes Norden/Norddeich

- ☎ 04931 986-200  
www.norden.de
- Seehundstation
  - Waloseum
  - Zwei Teemuseen
  - Museumseisenbahn
  - Erlebniswellenbad Ocean Wave

## Sehenswertes Greetsiel

- ☎ 04926 91880  
www.greetsiel.de
- Nationalparkhaus
  - Hafen
  - Historischer Ortskern
  - Zwillingsmühlen
  - Schöpfwerk
  - Oase Greetsiel
  - Leuchtturm Pilsum

ca. 1 Km

## Häfen &amp; Liegestellen

1	WSV Brookmerland	04934 496756
2	WSV Baalk 8	04920 540
3	WSV Zweibült	04942 576278
4	BSC Möhlenriede	04942 577063
5	WTL Loppersum	04925 2679
6	WSV Grimersum	04920 868
7	WSV Dre Deep	04942 990484
8	Großes Meer	04942 5300

Sehenswertes  
Marienhäfe

- ☎ 04921 97400  
www.marienhafe.de
- Pilgerweg
  - Störtebekerturm
  - Uppganter Mühle

Sehenswertes  
Südbrookmerland

- ☎ 04942 5300  
www.grossesmeer.de
- Paddel- und Pedalstation
  - 3-Meere-Weg
  - Dörpmuseum
  - Moormuseum
  - Mühle Wiegboldsbur





## Schleusen

- 1 **Große Seeschl.** (UKW 13)  
H:Tide/L:260/B:40
- 2 **Nesserlander Schl.** (UKW 13)  
Fertigstellung 2016

## Bewegliche Brücken

- 3 **Wolthuser Brücke** 0170  
8512375
- 4 **Uphuser Brücke** 0170  
8512375
- 5 **Uphuser Klappe** 0170  
8512375

Siehe Kesselschleuse

## Häfen & Liegestellen

- 6 **Emder Yacht Club** 0175  
7528918
- 8 **BV Düvels Hoek** 04921  
5826244
- 9 **PWV Petkum** 0151  
17418657
- 10 **WSV - Möhlenhörn** 04921 6275
- 11 **WSV Fresena** 04925 2160
- 12 **WTL Loppersum** 04925 2679
- 13 **Emder Yachtservice** 0171  
3035073



ca. 1 Km



## Schleusen

1	Oldersum	(UKW 13)
	H:Tide/L:100/B:10	
2	Borssumer Schl.	04921 897260
	H:2,05/L:100/B:10	
3	Verbindungsschleuse	0170 8512375
	H:1,7/L:65/B:8	
4	Kesselschleuse	0170 8512375
	H:1,6/0,1/L:33/B:6,2	

## Bewegliche Brücken

5	Hamuserbrücke	0170 8512375
6	Eisenbahnbrücke	0151 27400764
7	Falderndelftbrücke	0160 3624744
8	Rote Siel Brücke	0160 3624744
9	Schwanenteichbrücke	0160 3624744
10	Brücke Am Bind Selbstbedienung	-
11	Petkumer Klappe Selbstbedienung	-

T	Faldernbrücke/Star	04921 24566
	Gänsebrücke	04921 937783
	Bunkerboot	04921 92750

## Sehenswertes Emden

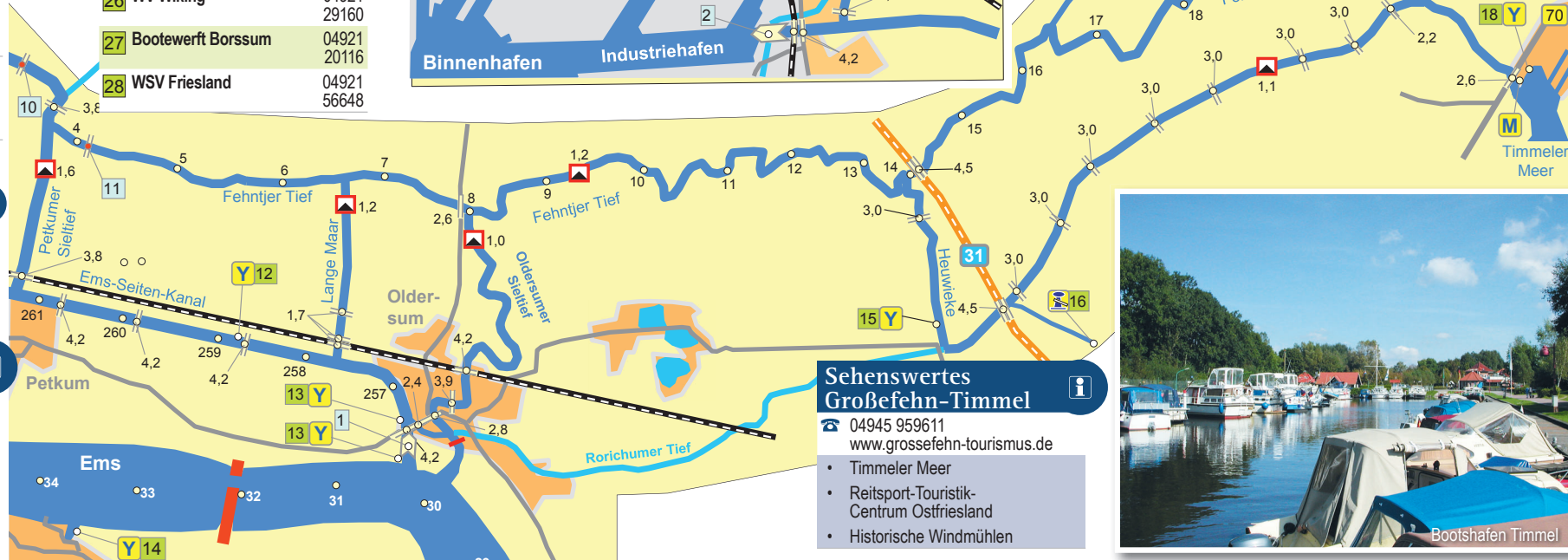
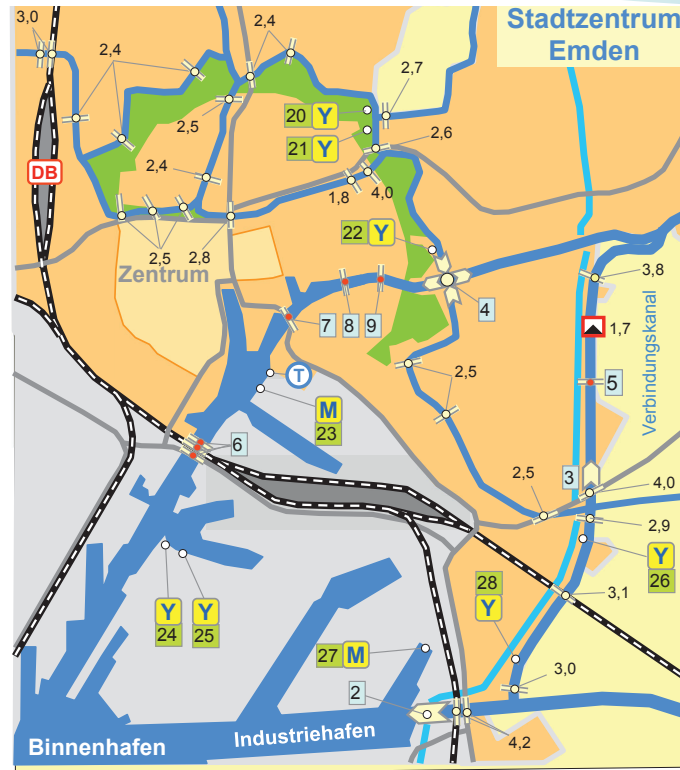
- ☎ 04921 97400  
www.emden-touristik.de
- Siehe Seite 4

## Sehenswertes Moormerland

- ☎ 04954 937871  
www.moormerland.de
- Seilereimuseum Oldersum
  - Emssperwerk Gandersum
  - Historische Kirchen und Mühlen

## Häfen &amp; Liegestellen

12	BSC Gandersum	04954 7927
13	YC Unterems	04954 3353
14	Hafen Ditzum	04902 391
15	BSC Sieve	04955 990154
16	Steganlage	-
17	BSV Ihlow	04941 62261
18	BSB Timmel	04943 3974
19	Anl. W.-gr-fehn Eiland	04945 133314
20	WVE Emden	04921 946535
21	ESV Emden	-
22	SV Neptun	04921 991581
23	Alter Binnenhafen	0160 3624744
24	SV Neptun	04921 991581
25	Segelnde Friesen	04921 32130
26	WV Wiking	04921 29160
27	Bootwerft Borssum	04921 20116
28	WSV Friesland	04921 56648



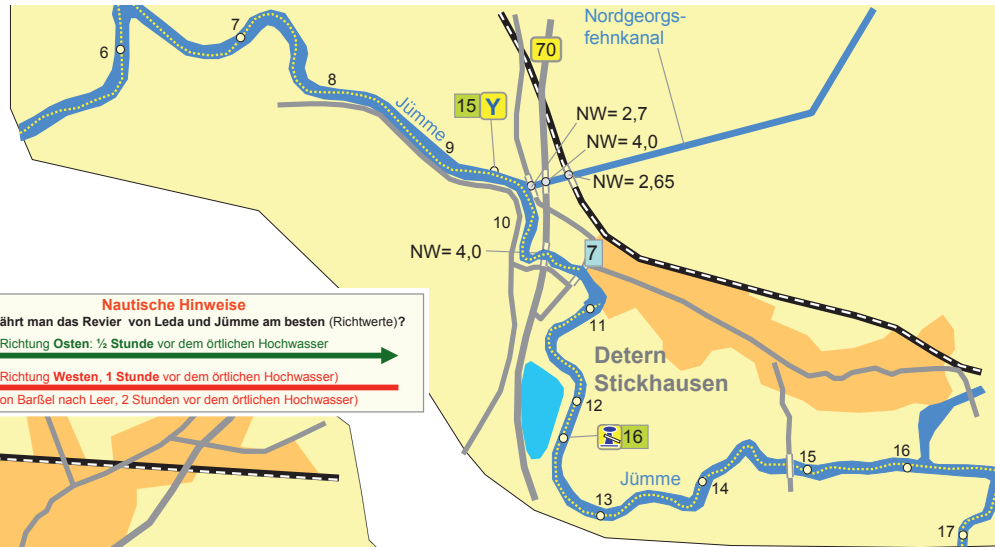
## Sehenswertes Großefehn-Timmel

- ☎ 04945 959611  
www.grossefehn-tourismus.de
- Timmeler Meer
  - Reitsport-Touristik-Centrum Ostfriesland
  - Historische Windmühlen





**Nautische Hinweise**  
 Wann befährt man das Revier von Leda und Jümme am besten (Richtwerte)?  
 In Richtung **Osten**: ½ Stunde vor dem örtlichen Hochwasser  
 In Richtung **Westen**, 1 Stunde vor dem örtlichen Hochwasser  
 (von Barßel nach Leer, 2 Stunden vor dem örtlichen Hochwasser)



## Schleusen

- 1 **Leer** (UKW 13)  
 H: Tide/L.: 152/B: 26  
 Mo-Sa: 6-19 Uhr  
 So: 8, 14, 17:30 Uhr
- 2 **Sperrwerk** (UKW 15)

## Bewegliche Brücken

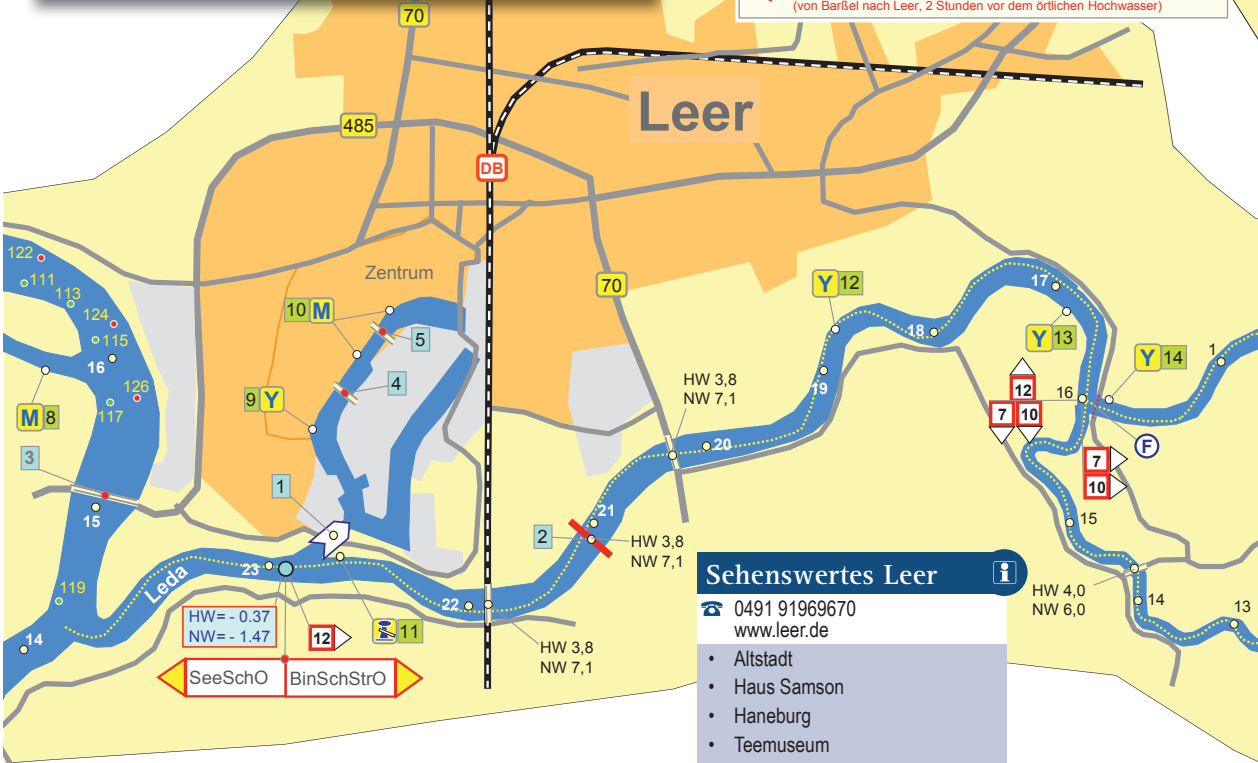
- 3 **Jann-Berghaus-Brücke** (UKW 15)
- 4 **Dr-vom-Bruch-Brücke** 0175 1000105
- 5 **Nessebrücke** 0175 1000105
- 6 **Schleusenbrücke** 0491 9277041
- 7 **Bew. Br. Stickhausen** 04957 1808/0162 4044043

## Häfen & Liegestellen

- 8 **Ems-Marina-Bingum** 0491 4421
- 9 **Steganlagen SV Leer** 0491 63329
- 10 **Freizeithafen Leer** 0175 1000105
- 11 **Steg der Schl. Leer** 0491 92770-41
- 12 **WSC Loga** 0491 7453
- 13 **WSC Rhaudefehn** 04498 92450
- 14 **WSV Wiltshausen** 04453 2996
- 15 **WSC Jümme Detern** 04957 1768
- 16 **WSC Jümme** 04957 8284

## Sehenswertes Detern

- ☎ 04957 711  
 www.detern.de
- Burg Stickhausen
  - Amdorfer Brücke
  - Punte
  - Erholungsanlage Jümmesee
  - Kurbelfähre über das Holtlander Ehetief
  - Kirchen in Filsum, Nortmoor, Detern, Amdorf und Neuburg



## Sehenswertes Leer

- ☎ 0491 91969670  
 www.leer.de
- Altstadt
  - Haus Samson
  - Haneburg
  - Teemuseum
  - Böke-Museum
  - Museumshafen
  - Schloss Evenburg
  - Rathaus und Waage
  - Heimatmuseum Leer
  - Leeraner Miniaturland

## Leda-Jümme-Revier

das Bootsrevier zwischen Leer und dem Küstenkanal  
**Wassertiefe:** 1,2 m bei Mthw,  
**Bootslänge (max.):** 20 m, **Breite (max.):** 4,5 m,  
**Durchfahrts Höhe (max.):** 4,0 m, max.  
**Geschwindigkeit:** 7 Km/h gegen den Strom, und 10 km/h mit dem Strom.

## Schleusen

- |                   |                 |                       |
|-------------------|-----------------|-----------------------|
| 1                 | Westrhauderfehn | 04952 1249            |
| H:Tide/L:29/B:5,2 |                 |                       |
| 2                 | Ostrhauderfehn  | 04952 5290/4707       |
| H:Tide/L:29/B:5,2 |                 |                       |
| 3                 | Osterhausen     | Konvoi-<br>begleitung |
| H:Tide/L:20/B:5,2 |                 |                       |
| 4                 | Elisabethfehn   | Konvoi-<br>begleitung |
| H:1,35/L:20/B:5,2 |                 |                       |
| 5                 | Brandreken      | Konvoi-<br>begleitung |
| H:1,5/L:23/B:5,2  |                 |                       |

## Bewegliche Brücken

- |    |              |                                 |
|----|--------------|---------------------------------|
| 6  | Rabenbrücke  | 04952 2469                      |
| 7  | Tobiasbrücke | 04952 5471                      |
| 8  | Potshausen   | 04957 8203                      |
| 9  | Osterhausen  | 04489 91050                     |
| 10 | Roggenberg   | 04499 8794/<br>0160<br>99834364 |
| 11 | EFK-Brücke   | Konvoi-<br>begleitung           |

## Häfen & Liegestellen

- |    |                       |             |
|----|-----------------------|-------------|
| 12 | WSC Westrhauderfehn   | 04498 92450 |
| 13 | Hafen Westrhauderfehn | 04952 9032  |
| 14 | WSV Ostrhauderfehn    | 04952 94860 |
| 15 | Hafen Ostrhauderfehn  | 04952 5290  |
| 16 | WSV E.-fehn           | 04499 1222  |
| 17 | WSV Sagter-Ems        | 04498 91050 |
| 18 | VWF Strücklingen      | 04498 2710  |
| 19 | WSC Soeste            | 04492 1785  |
| 20 | Gem.-hafen Barßel     | 04499 8161  |
| 21 | WSC Poseidon          | 04405 6979  |
| 22 | WSC Neptun            | 04499 468   |
| 23 | WSC Tange             | 04499 2388  |



### Sehenswertes Barßel

- ☎ 04499 810  
[www.barssel.de](http://www.barssel.de)  
 04499 938080  
[www.barssel-saterland.de](http://www.barssel-saterland.de)
- Museumstjalk
  - „MS Spitzhorn“
  - Kulturscheune
  - Ebkenske Windmühle
  - Barßel Hallenbad
  - Moor- und Fehnmuseum
  - Kirche



Bootshafen Barßel

### Sehenswertes Ostrhauderfehn

- ☎ 04952 80544  
[www.ostrhauderfehn.de](http://www.ostrhauderfehn.de)
- Kirche Ostrhauderfehn
  - Mühle Idafehn
  - Idasee mit Wasserski-Anlage

### Sehenswertes Rhauderfehn

- ☎ 04952 903230  
[www.rhauderfehn-tourismus.de](http://www.rhauderfehn-tourismus.de)
- Fehn- und Schifffahrtsmuseum
  - Mühle Rhaude
  - Mühle Hahnentange
  - Mühle Burlage
  - Historische Kirchen

### Sehenswertes Saterland

- ☎ 04498 9400  
[www.saterland.de](http://www.saterland.de)  
 04498 940115  
[www.barssel-saterland.de](http://www.barssel-saterland.de)
- Saterfriesische Sprachinsel
  - Johanniter Kapelle Bokelesch
  - Paddel- und Pedalstation
  - Moorbahn Ramsloh
  - Freizeitbad Ramsloh
  - Mühle Scharrel
  - Kirche

## Elisabethfehnikanal

die Verbindung vom Leda- Revier zum Küstenkanal

**Wassertiefe:** 0,9 (1,3\*) m, **Bootslänge (max.):** 20 m,

**Durchfahrtshöhe (max.):** 4,0 m, **Breite (max.):** 4,5m,

**max. Geschwindigkeit (max.):** 7 Km/h, Gefahren wird im Konvoi.

**Betriebszeiten:** Vom 01.- 14.05. und 16.-30.09. um 8.00 Uhr, vom 15.05. – 15.09. um 7.30 und 12.00 Uhr, sonntags nur um 8.00 Uhr, mittwochs Ruhetag. Die Konvois starten zeitgleich in beiden Richtungen.

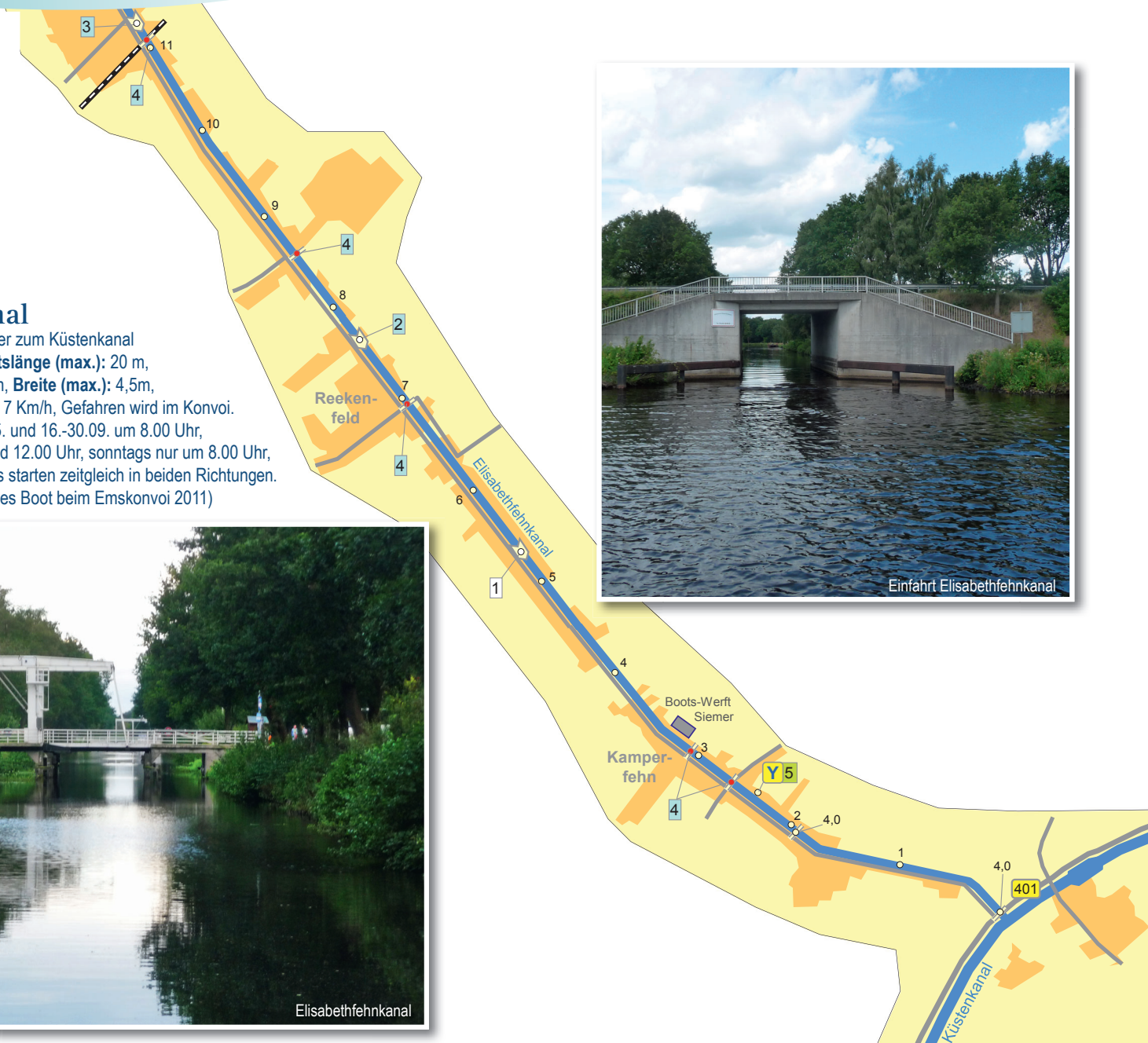
**Kontakt:** 04405 929010 (\* tiefstes Boot beim Emskonvoi 2011)



Elisabethfehnikanal



Einfahrt Elisabethfehnikanal



## Schleusen

- 1 **Reekenfeld** Konvoi-  
H:1,4/L:23/B:4,5 begleitung
- 2 **Brandreken** Konvoi-  
H:1,5/L:23/B:4,5 begleitung
- 3 **Elisabethfehn** Konvoi-  
H:1,35/L:20/B:4,5 begleitung

## Bewegliche Brücken

- 4 **EFK-Brücken** Konvoi-  
begleitung

## Häfen & Liegestellen

- 5 **BC Kamperfeh** 04497 559

## Schleusen

- |   |                               |              |
|---|-------------------------------|--------------|
| 1 | Wiesenser Schleuse            | 0170 8512382 |
| 2 | Schl. VIII NGFK (steht offen) | -            |
| 3 | Schl. VII NGFK                | -            |
| 4 | Schl. VI NGFK                 | -            |
| 5 | Schl. V NGFK                  | -            |
| 6 | Schl. IV NGFK                 | -            |
| 7 | Schl. III NGFK                | -            |
| 8 | Schl. II NGFK                 | -            |
| 9 | Schl. I NGFK                  | -            |
- H: -/L: 33/B: 6,2  
H: 0,0/L: 22/B: 5,25  
H: 1,7/L: 22/B: 5,25  
H: 1,5/L: 22/B: 5,25  
H: 1,5/L: 22/B: 5,25  
H: 2,1/L: 22/B: 5,25  
H: 1,3/L: 22/B: 5,25  
H: 1,7/L: 22/B: 5,25  
H: Tide/L: 22/B: 5,25

2-9: Alle Schleusen werden von Personal bedient und weitergemeldet

## Bewegliche Brücken

- |    |                             |              |
|----|-----------------------------|--------------|
| 10 | Bewegliche Brücken des NGFK | 0170 2291417 |
|----|-----------------------------|--------------|

Alle beweglichen Brücken werden vom Begleitpersonal des Konvois bedient

## Häfen & Liegestellen

- |    |                    |              |
|----|--------------------|--------------|
| 11 | WSV Marcardsmoor   | 04941 997861 |
| 12 | YC Wiesmoor        | 04944 990176 |
| 13 | Anleger Grothausen | 04956 912177 |
| 14 | Remels Ortsrand    | 04956 912177 |
| 15 | Remels Zentrum     | 04956 912177 |
| 16 | WSC Jümme          | 04957 1768   |







## Schleusen

- 1 Bollingerfähr** (UKW 78)  
H:2,2  
groß: L:165/B:12  
klein: L:160/B:10
- 2 Dörpen** (UKW 25)  
H:1,2/L:104/B:12

## Häfen & Liegestellen

- 3 WS Dörpen- Lehe** 04963 260
- 4 YC Surwold** 0171 2174917

## Sehenswertes Dörpen

- ☎** 04963 909614  
[www.doerpen-touristik.de](http://www.doerpen-touristik.de)
- Dünenbad Dörpen
  - Papier-Erlebnis-Welt Dörpen
  - Heeder See mit Wasserski- u. Freizeitanlage Blue Bay
  - Soccerhalle Emsland
  - 1.000jährige Linde in Heede
  - Emsfähre „Leher Punte“
  - Mühlenhof und Pfarrgarten Wippingen
  - Gebetsstätte Heede



## Sehenswertes Surwold (Nordhümmling)

- ☎** 04965 91310  
[www.surwold.de](http://www.surwold.de)
- Erlebnispark Surwolds Wald-Waldmuseum -Sommerrodelbahn
  - Kletterwald
  - Nordic Fitness Sports Park Hümmling



## Sehenswertes

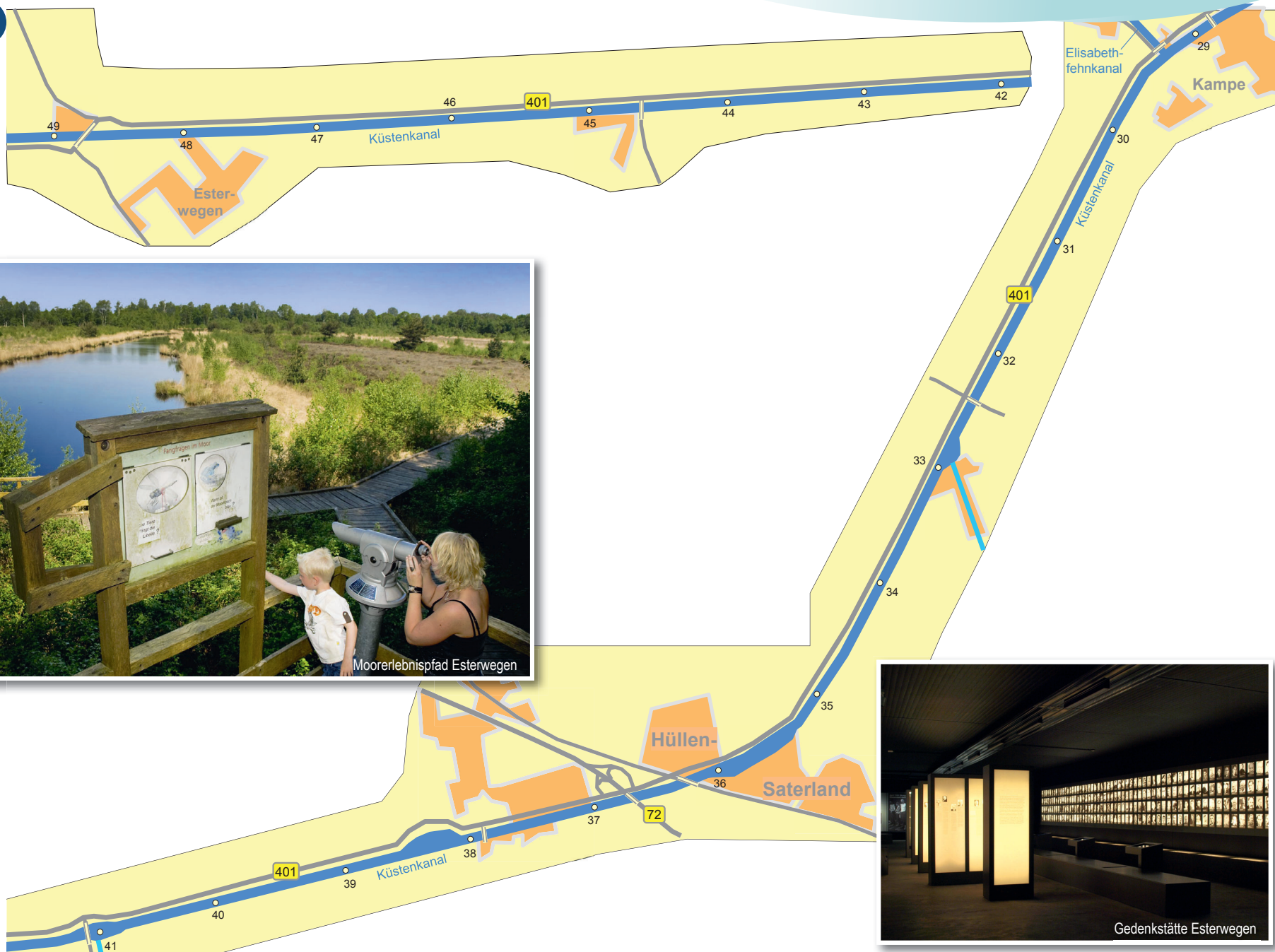
## Esterwegen (Nordhümmling)



☎ 05955 902378

www.esterwegen.de

- Erikasee
- Nordic Fitness Sports Park Hümmling
- Moorerlebnispfad
- Gedenkstätte Esterwegen





## Haren-Rütenbrock-Kanal

die Verbindung von der Ems nach Groningen und zum Ijsselmeer

**Wassertiefe:** 1,5 m, **Bootslänge (max.):** 33 m,

**Breite (max.):** 6,0m, **Durchfahrthöhe (max.):** 4,5 m,

**Geschwindigkeit (max.):** 5 Km/h

**Betriebszeiten:** von 8.00 – 12.00 Uhr und 13.30 bis 18.00 Uhr

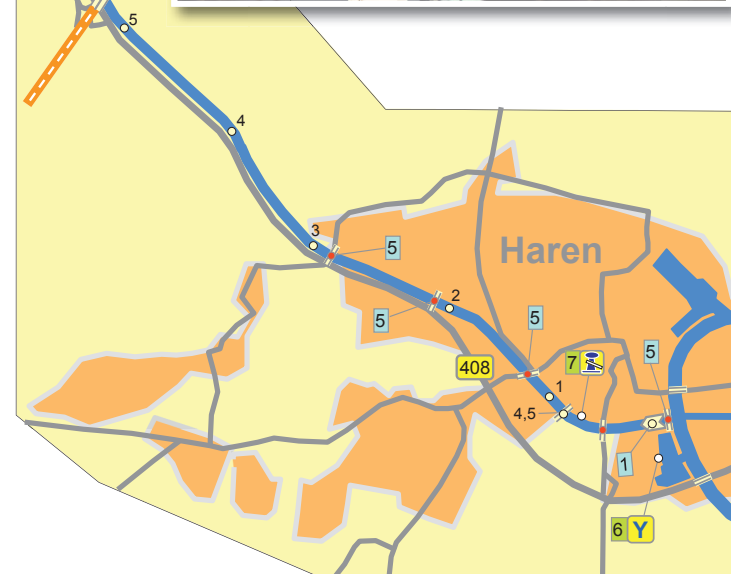
**Kosten:** Regeltarif, 2,00 € pro Passage

**Kontakt:** Schleuse I (Haren) Tel.: 05932 4376, **Mobil:** 0171 4772783

**Achtung:** Um den Haren- Rütenbrock-Kanal komplett durchfahren zu können, muss die Einfahrt mindestens 2 ½ Stunden vor Ende der Betriebszeit erfolgen. Die Steuerung des kpl. Kanals erfolgt von der Schleuse I in Haren.



St. Martinus Haren



### Schleusen

1	<b>Schleuse I</b>	0171 L:33/B:6	4772783
2	<b>Schleuse II</b>	0171 L:33/B:6	4772783
3	<b>Schleuse III</b>	0171 L:33/B:6	4772783
4	<b>Schleuse IV</b>	0171 L:33/B:6	4772783

Alle Schleusen werden von Schleuse I in Haren ferngesteuert.

### Bewegliche Brücken

5	<b>Bewegliche Brücke</b>	-
---	--------------------------	---

Fernsteuerung von Schleuse I

### Häfen & Liegestellen

6	<b>Emspark Haren</b>	0173 4645990
---	----------------------	-----------------

### Sehenswertes Haren (Ems)

☎ 05932 71313  
www.haren.de

- Das Kunsthaus Haren
- Schiffahrtsmuseum Haren
- Baggerpark Emsland
- St. Martinus Haren („Emsland-Dom“)
- Fahrgastschiff Amisia
- Golfpark Gut Düneburg
- Ferienzentrum Schloss Dankern mit u. a. Schloss Dankern, Dankern-See, Spaßbad Topas und Emslandring Dankern
- Mersmühle mit Mühlenmuseum Haren
- Bauergolf beim Ferien- & Freizeithof Meutstege

## Schleusen

- 1 Schl. + BB -
- 2 Schl. + BB -
- 3 Schl. + BB -
- 4 Schl. + BB -

## Bewegliche Brücken

- 5 Havenbr.
- 6 Doklandsbr.
- 7 Elwerderbr.
- 8 Woldbe.
- 9 Heemskesbr.
- 10 Wartumerklap
- 11 Borgsweer
- 12 Scheveklap
- 13 Hamrikkerklap
- 14 Hommestil
- 15 Bostil
- 16 Gerewegbr.
- 17 Tichelwaardsdrail
- 18 Spoorbrug

## Sehenswertes Delfzijl

VVV Delfzijl  
+31 596 618104  
[www.topvangroningen.nl](http://www.topvangroningen.nl)

- Kirche
- Rathaus
- Theater
- Schwimmbad
- Museum „Aquarion“





**Sehenswertes Winschoten**

**VV Oldambt**  
 +31 597 430022  
 www.vvoldambt.nl

- Kirche
- Rathaus
- Theater
- Oldambtmeer

Brücken- und Schleusen-Bedienung ins Veendam: Durchfahrt im Konvoi, 8.00 – 18.00 Uhr



**Sehenswertes Veendam**

**VV Veendam**  
 +31 598 364224  
 www.vvveendam.nl



**Schleusen**

1	Schutsluis	-
	L:90/B:12 (steht offen)	
2	Schutsluis	-
	L:25/B:6	
3	Exterschl.	-
	L:100/B:12 (steht offen)	
4	Blauwediepschl.	-
	(Selbstbedienung)	
5	Bulsterverlaat	-
	L:40/B:5,8	
6	Schutsl. + BB	-
	L:40/B:7	
7	Participantenverlaat + BB	-
	L:40/B:7	
8	Batjeverlaat + BB	-
	L:38/B:5,9	
9	Benedenverlaat	-
	L:28/B:5,9	
10	Middenverlaat	-
	L:28/B:5,9	
11	Bovenverlaat	-
	L:28/B:5,9	
12	Koppelschl.	-
	L:25/B:6	
13	Groene Schl.	-
	L:28/B:5,9	
14	Vriescheloosterschl.	-
	L:20/B:6	

**Bewegliche Brücken**

15	Zuidbroeksterbr.	-
16	Spoorbr.	-
17	Meedenerbr.	-
18	Zwaagsterklap	-
19	Tichelwaardsdraai	-
20	Graaf Adolfbr.	-
21	Kloosterbr.	-
22	Beertsterbr.	-
23	Paardenbijterbr.	-
24	Kanaaljuffer	-
25	Dwersjuffer	-
26	Waterjuffer	-
27	Spoorbr.	-

[ ca. 1 Km ]

## Schleusen

- |    |                         |          |
|----|-------------------------|----------|
| 1  | Schl. + BB              | L:38/B:6 |
| 2  | Schl. + BB              | L:42/B:6 |
| 3  | Schl. + BB              | L:42/B:6 |
| 4  | Schl. + BB              | L:38/B:6 |
| 5  | Schl. + BB              | L:35/B:6 |
| 6  | Schl. + BB              | L:39/B:6 |
| 7  | Ter Apelschl. + BB      | L:27/B:6 |
| 8  | Zuidveldschl. + BB      | L:27/B:6 |
| 9  | Sellingschl. + BB       | L:27/B:6 |
| 10 | Jipsinghuizerschl. + BB | L:27/B:6 |
| 11 | Wollinghuizerschl. + BB | L:27/B:6 |
| 12 | Bourtangerschl. + BB    | L:20/B:6 |
| 13 | Vlagtwedderschl.        | L:20/B:6 |

## Bewegliche Brücken

- |    |                   |
|----|-------------------|
| 14 | Bonnerbr.         |
| 15 | Gasselterbr.      |
| 16 | Stationsbr.       |
| 17 | Eurobr.           |
| 18 | Buinerbr.         |
| 19 | Elektronikabr.    |
| 20 | Stationsbr.       |
| 21 | Uzerenklapp       |
| 22 | Mussekanalsterbr. |
| 23 | Zandbergbr.       |
| 24 | Nulwegbr.         |
| 25 | Synagogebr.       |
| 26 | Roelagebr.        |
| 27 | Terwalslagerbr.   |



## Die Veenvaart

Ein schönes Revier oder der kurze Weg von der Ems zum IJsselmeer



### Schleusen

1	7. Schl. + BB	-
	L:28/B:5,8	
2	Schl. + BB	-
	L:28/B:6	
3	Schl. + BB	-
	L:28/B:6	
4	Emmer Compascum	-
	L:30,9/B:6	
5	Compascum Schl.	-
	L:29,8/B:6	
6	Veenparkschl.	-
	L:24,8/B:4,9 (offen)	
7	Koppelschl.	-
8	Sparschl.	-
9	Oranje Schl.	-
	L:42,1/B:6	
10	Eruca Schl.	-
	L:42,1/B:6	

### Bewegliche Brücken

11	Bewegliche Brücke	-
12	De Twee Provinciënbr.	-
13	De Vennenbr.	-
14	Munsterscheveldbr.	-
15	Schniedersbr.	-
16	Kleindraaigiebr.	-
17	Paul Krugerbr.	-
18	De Koppelbr.	-
19	De Dorsneebr.	-
20	Viertorenbr.	-
21	Weth. Hartmannbr.	-
22	St. Josefbr.	-
23	Draaibr.	-
24	Trampbr.	-
25	Brug 23	-
26	Oosterveenschebr.	-
27	Ericabr.	-

[ca. 1 Km]

# Allzeit gute Fahrt!



Kesselschleuse Emden


Unterstützt durch/ Mede mogelijk gemaakt door:

Seehafenstadt  EMDEN

 OSTFRIESLAND

 Emsland



 Niedersächsisches Ministerium  
für Wirtschaft, Arbeit und Verkehr

 EDR

 Netzwerk  
Toekomst

provincie  Drenthe

 INTERREG  
Deutschland  
Nederland

 provincie  
 groningen

provincje  fryslân  
 provincie fryslân

 INTERREG - Grenzregionen gestalten Europa  
Europäischer Fonds für Regionale Entwicklung der Europäischen Union  
INTERREG - Grensregio's bouwen aan Europa  
Europees Fonds voor Regionale Ontwikkeling van de Europese Unie

[www.deutschland-nederland.eu](http://www.deutschland-nederland.eu)