

# REGION SPIELBERG

Zwischen Be- und Entschleunigung



## Motorradtouren Onroad rund um Spielberg





# klopfen garantiert - Motorradtouren rund um Spielberg

Motorsport hat Tradition in der Region rund um Spielberg, neben dem Auto spielt das Motorrad bei uns eine ganz besondere Rolle. Laden doch die zahlreichen kurvigen Bergstraßen die Biker zu tollen Fahrten ein und ein eigenes Offroad Angebot von Projekt Spielberg lässt die Herzen schneller schlagen.

In dieser Broschüre finden Sie ein paar Vorschläge für großartige Tagestouren, die in Spielberg starten und uns von hier bis nach Salzburg, Kärnten und in weite Teile der Steiermark führen. Weitere Tourentipps finden Sie auch online auf unserer Website oder in der App Urlaubsregion Murtal. Erkundigen Sie sich vorab über den aktuellen Zustand der Straßen / Baustellen.

Für den Aufenthalt in unserer Region gibt es ein paar spannende Ausflugstipps. Mehr dazu finden Sie auf unserer Website [www.region-spielberg.at](http://www.region-spielberg.at)



## RED BULL RING DRIVING EXPERIENCE 2-RAD FAHRERLEBNISSE

### ONROAD

Glühende Motoren auf heißem Asphalt  
Training | Race Taxi | Freies Fahren

### OFFROAD

Bleiben Sie nicht auf der Strecke  
Training | Freies Fahren

INFORMATIONEN UNTER:  
[projekt-spielberg.com](http://projekt-spielberg.com) oder [fahrerlebnisse@projekt-spielberg.com](mailto:fahrerlebnisse@projekt-spielberg.com)



### Inhaltsverzeichnis

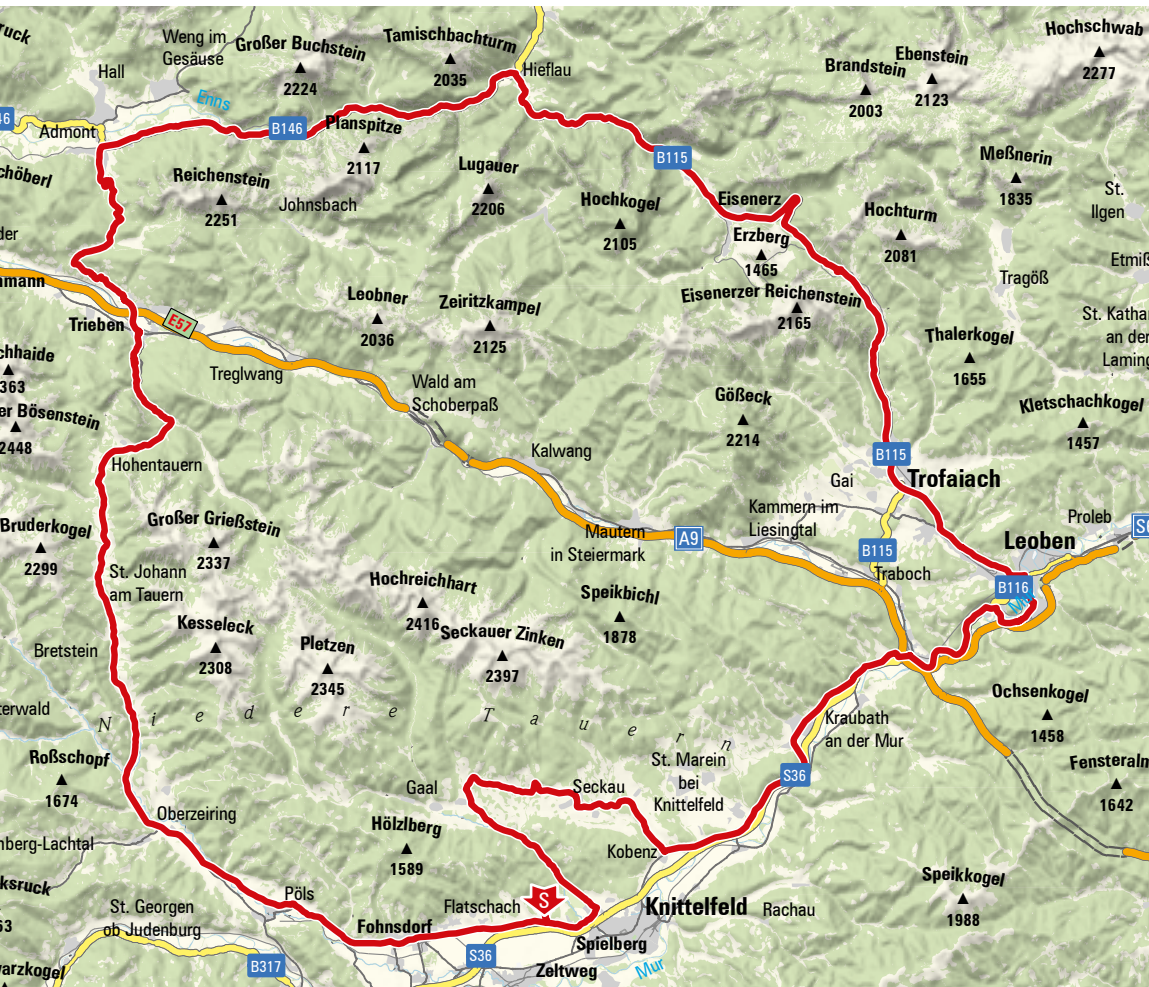
Erzbergtour .....	Seite 4
4 Bergetour .....	Seite 6
Gaberltour.....	Seite 8
Tauern Tour .....	Seite 10
Schladming Tour .....	Seite 12
Kärntner Seentour .....	Seite 14
Hochsteiermark Tour .....	Seite 16
Ausflugstipps .....	ab Seite 18



# Erzberg-Tour

## Hohentauern - Kaiserau - Admont - Gesäuse - Erzberg

**Orte:** Spielberg - Fohnsdorf - Pöls - Passhöhe Hohentauern (1.274m) - Kaiserau - Admont - Gesäuse - Hieflau - Eisenerz - Präbichl - Leoben - Seckau - Spielberg



**Start/Ziel:** Red Bull Ring Spielberg  
**Tourenlänge:** 198 km  
**Höhenmeter:** 2.873 m  
**Fahrtzeit:** ca. 2:50 Std.

### Kurzbeschreibung:

Freiheit auf zwei Rädern mit grandiosen Ausblicken von der Kaiserau durchs Gesäuse - einer der letzten unverfälschten Naturjuwelen Österreichs - nach Eisenerz, wo der Erzberg das härteste Enduro Rennen beherbergt (Erzbergrodeo) über Leoben zurück nach Spielberg.

### Stift Admont

Die Benediktinerabtei ist das älteste bestehende Kloster der Steiermark. Bekannt ist das Stift für seine größte Klosterbibliothek der Welt und ein modernes Museum. Es werden barocke und aktuelle Architektur, Kunst vom Mittelalter bis zur Gegenwart, ein Naturhistorisches Museum, frühe Handschriften und Drucke und Sonderausstellungen präsentiert. [www.stiftadmont.at](http://www.stiftadmont.at)



### Weidendom

Mitten im Nationalpark an der Abzweigung zu Johnsbach befindet sich eine wahre Oase inmitten der Wildnis - der Weidendom. Das lebende Bau(m)werk im Nationalpark ist schön anzusehen und das Angebot im Erlebniszentrum hat es in sich. Themenwege und ruhige Plätze sorgen für Information oder Rückzugsmomente - ganz nach dem eigenen Geschmack. [www.gesaeuse.at](http://www.gesaeuse.at)



### Abenteuer Erzberg

Der Erzberg ist der größte Tagabbau Mitteleuropas - hier findet auch das härteste Enduro Rennen der Welt - das Erzbergrodeo statt. Sie können mit dem größten Taxi der Welt - einem Hauly (umgebaute 860 PS Riesen) mitfahren und den Tagbau hautnah erleben. Tipp: Kurz vor dem Erzberg: zum Leopoldsteinersee - ein traumhafter Bergsee mit Gebirgskulisse. [www.abenteuer-erzberg.at](http://www.abenteuer-erzberg.at)



### Gösseum Leoben

Ein Besuch an der Quelle von Österreichs bestem Bier freut nicht nur Biergenießer. Hier erfahren wir Wissenswertes rundum Bier, das Brauen und Gösse im Speziellen - und natürlich darf nach der Führung die Verkostung nicht fehlen. Es gibt auch alkoholfreies Bier! [www.goesser.at](http://www.goesser.at)

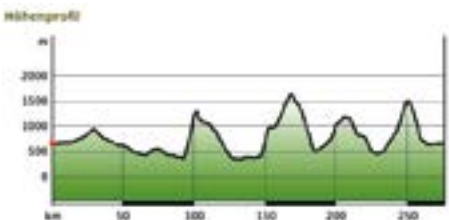




# 4 Bergetour

## Soboth - Weinebene - Pack - Gaberl

**Orte:** Spielberg - Eppenstein - Reichenfels - Bad St. Leonhard - Wolfsberg - St. Georgen im Lavanttal - Lavamünd - Soboth - Eibiswald - Schwanberg - Weinebene - St. Gertraud - Pack - Edelschrott - Köflach - Gaberl (1.551m)



**Start/Ziel:** Red Bull Ring Spielberg  
**Tourenlänge:** 280 km  
**Höhenmeter:** 5.480 hm  
**Fahrtzeit:** ca. 4 Std.

### Kurzbeschreibung:

Die Tour über die Soboth, die steirische Weinstraße, Pack und Gaberl beinhaltet wohl einige der schönsten Bergstraßen. Die kurvenreiche Strecke und die Abwechslung zwischen der hügelreichen Weststeiermark und der bergigen Obersteiermark lockt zahlreiche Biker auf die Straße um die gesamte Tour oder nur Teilstrecken zu fahren.

### Schloss Hollenegg

Natur und Kultur treffen sich rund um das Schloss Hollenegg, welches im Renaissance Stil errichtet wurde. Hier bietet sich an Pause zu machen und die Ruhe in der traumhaften Blumenanlage im Schlosspark zu finden. Im Park des Schlosses mit dem exotischen Baumbestand, die im Wald- und Naturlehrpfad mit eingebunden sind finden wir Zeit zum Verweilen. [www.schlosshollenegg.at](http://www.schlosshollenegg.at)



### Stausee Soboth

Der Stausee Soboth gleicht mit seinen fjordartigen Buchten einem kanadischer Bergsee und erstreckt sich über eine Länge von 3 km und eine Breite bis zu 1 km und liegt auf 1080m Seehöhe. Er ist an seiner tiefsten Stelle 80m tief und hat eine Größe von 80 ha Wasserfläche. Aufgrund seiner günstigen Ost-West-Lage wird der See im Sommer bis zu 24°C warm. [www.soboth.at](http://www.soboth.at)



### Therme Nova Köflach

Hier können wir uns genauso entspannen (im Freibereich, in der Saunalandschaft, in den Thermalbecken) wie im Indoor Sportbecken aktiv sein. Besonders schön ist der Ausblick aus der Sauna am Dach des Hauses über die wunderschöne Hügellandschaft der Lipizzanerheimat. [www.novakoefflach.at](http://www.novakoefflach.at)



### Lipizzanergestüt Piber

Im Lipizzanergestüt Piber erleben wir die älteste Kulturpferderasse Europas hautnah. In Piber werden die Lipizzanerhengste gezüchtet, die in der weltberühmten Spanischen Hofreitschule in Wien ihr Können zeigen. [www.piber.com](http://www.piber.com)

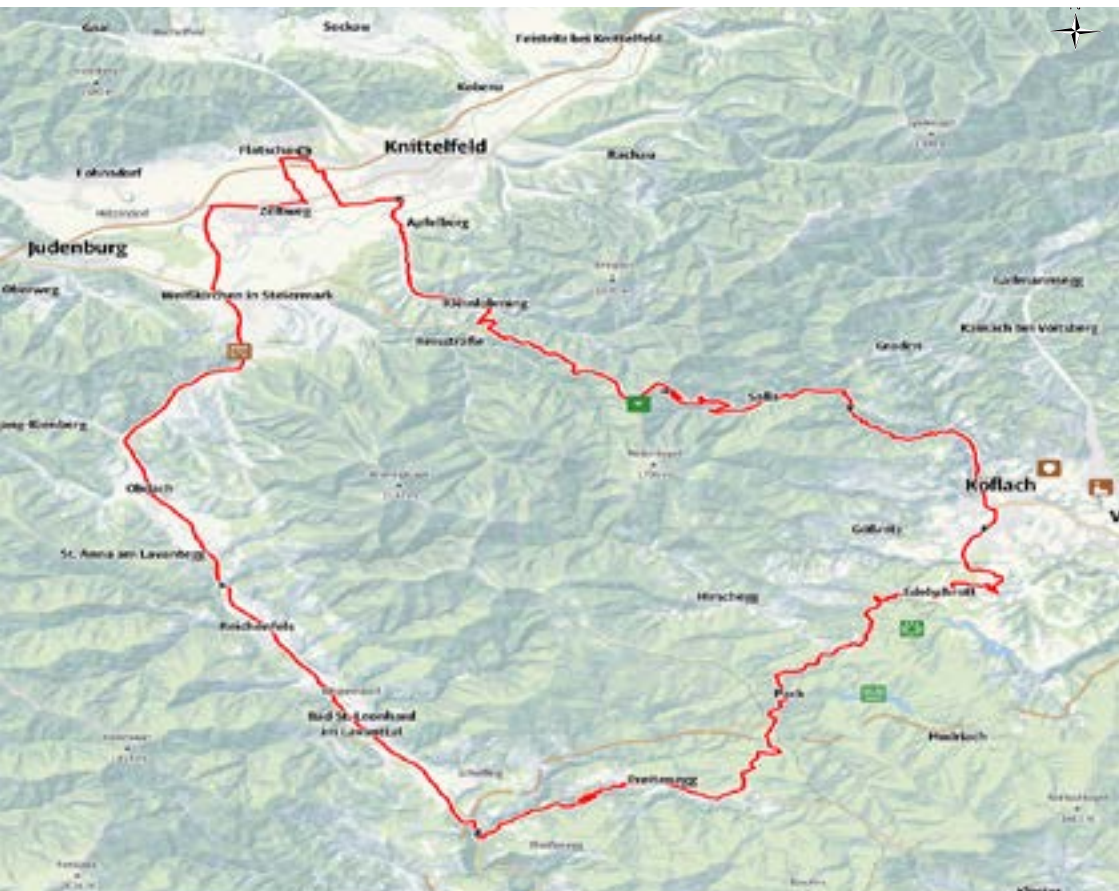




# Gaberltour

## Pack - Obdacher Sattel

**Orte:** Spielberg - Weißkirchen - Eppenstein - Obdach - Reichenfels - Bad St. Leonhard im Lavanttal - Pack - Edelschrott - Köflach - Salla - Kleinlobming - Spielberg.



**Start/Ziel:** Red Bull Ring Spielberg  
**Tourenlänge:** 130 km  
**Höhenmeter:** 2.200  
**Fahrtzeit:** ca. 2 Std.

### Kurzbeschreibung:

Wohl eine der beliebtesten Motorradstrecken führt über die Pack und das Gaberl. Für eine kurze Auszeit eignet sich besonders die Gaberltour, die uns die nähere Region erkunden lässt. Für jene die mehr Zeit haben eignet sich besonders die 4 Bergetour - siehe Seite 6.

### Ruine Eppenstein

Die weithin sichtbare Burgruine Eppenstein wurde schon 1160 im Besitz der Traungauer urkundlich erwähnt und geht vermutlich auf eine noch ältere Holzburg, um 1000 n.Chr., auf dem obersten Felsen der Kalkklippe, hoch über dem Granitzental, zurück. Genießen wir die tolle Aussicht rund um das ganze Aichfeld.



### Packer Stausee

Eingebettet in ein herrliches Waldgebiet auf 867m Seehöhe bietet der Packer Stausee jede Menge Freizeitspaß. Gepflegte Liegewiesen, ein Rad- und Wanderweg rund um den See und 60 ha Wasserfläche zum Fischen, Rudern und Schwimmen laden zum Verweilen ein.



### Altes Almhaus

Nicht nur Hütte sondern ein eigenes Aflugsziel. Begrüßt werden Sie vom Hüttenwirt einem gebürtigen Griechen. Er überzeugt mit seinem fröhlichen Wesen und der typischen griechischen Gastfreundschaft nicht nur kulinarisch seine Gäste.



### Weyern Au - Spielberg

Das Naturjuwel an der oberen Mur. Die Weyern Au umfasst eine Reihe von Lebensräumen, die an die natürliche Dynamik der Mur gebunden ist. Lassen wir uns inspirieren und genießen wir den naturnahen Erholungsraum.





# Tauern Tour

## Möderbrugg - Schöder - Sölkpass - Ennstal - Triebener Tauern

**Tour über Sölkpass:** Spielberg - Möderbrugg - Oberzeiring - Oberwölz - Schöder - Sölkpass (1.788m) - Stein an der Enns - Irdning - Aigen an der Enns - Oppenberg - Rottenmann - Trieben - Hohentauern (1.274m) - Pöls - Spielberg



**Start/Ziel:** Red Bull Ring Spielberg  
**Tourenlänge:** 215 km  
**Höhenmeter:** 3.245  
**Fahrtzeit:** ca. 3 Std.

### Kurzbeschreibung:

Diese Tour führt über den Sölkpass über herrliche Almenstrassen (Weidenroste inklusive), entlang des Ennstales und zurück über die gut ausgebauten Triebener Tauern. Ein Tipp für alle Bergstraßenfans!

### Schaubergwerk Oberzeiring

Oberzeiring war bis in das späte Mittelalter für sein bedeutendes Silberbergwerk berühmt. Im Bereich des Schaubergwerks befindet sich der bekannte Naturheilstollen für Bronchialerkrankungen wie Lungenasthma oder Bronchitis.

[www.silbergruben.at](http://www.silbergruben.at)



© Oberzeiring

### Sölktäler

Nach dem Sölkpass durchqueren wir hier einen Teil des „Naturparks Sölktäler“. Hier stehen vor allem die Almen, die Ruhe und Entspannung im Mittelpunkt.

[www.soelktaeler.at](http://www.soelktaeler.at)



© Sölkpass - Maier

### Schloss Trautenfels (Pürgg)

Die Natur- und Kulturgeschichte des steirischen Ennstales, des Paltentales und des Ausseerlandes steht im Mittelpunkt der Ausstellung im Schloss, das durch seine Barockausstattung und auf seine Aussicht auf die umliegende Bergwelt fasziniert.

[www.museum-joanneum.at](http://www.museum-joanneum.at)



© Schloss Trautenfels

### Burg Strechau

Über der Stadt Rottenmann, thront die Renaissance-Burg Strechau. Erleben Sie die teils romanische, teils gotische Wehranlage, oder Europas vollständigste Oldtimer-Sammlung der Marke Steyr.

[www.burg-strechau.at](http://www.burg-strechau.at)



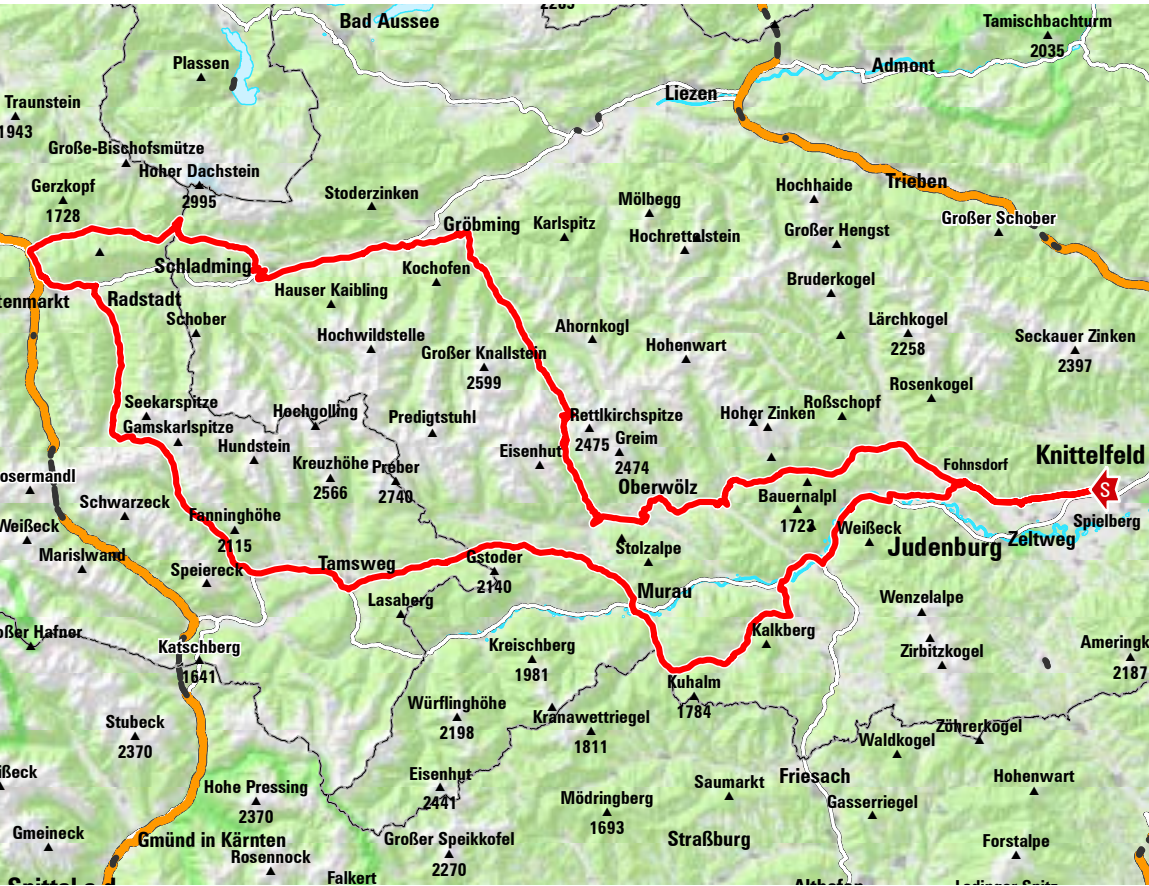
© Strechau - Boesch



# Schladming - Tour

## Schöder - Sölkpass - oberes Ennstal - Schladming - Tamsweg

**Orte:** Spielberg - Fohnsdorf - Oberzeiring - Oberwölz - Schöder - Sölkpass (1.788m) - Prüggen - Haus - Schladming - Ramsau - Filzmoos - Radstadt - Untertauern - Obertauern - Mauterdorf - Tamsweg - Murau - Teufenbach - Frauenburg - Pöls - Fohnsdorf - Spielberg.



**Start/Ziel:** Red Bull Ring Spielberg  
**Tourenlänge:** 315 km  
**Höhenmeter:** 4.596  
**Fahrtzeit:** ca. 4,5 Std.

### Kurzbeschreibung:

Die Tour führt zu einer der bekanntesten Skiregionen der Steiermark - in die Region Schladming - Dachstein, die mit ihrem Skywalk und Eispalast auch im Sommer einiges zu bieten hat. Auf der Strecke befinden sich auch Mautstraßen, die man je nach Lust und Laune noch „mitnehmen“ kann und die herrliche Bergblicke bieten!

### Planaistraße - (bis auf 1.820m)

Die Planaistraße ist insgesamt 13 km lang und gibt uns in jeder Kehre einen besonderen Ausblick auf den Dachstein und die Schladminger Tauern. Ab der Mittelstation ist die Straße mautpflichtig. Die Zufahrt zur Planaistraße erfolgt über die B320, ca. ein Kilometer östlich von Schladming (neben Tankstelle). [www.schladming-dachstein.at](http://www.schladming-dachstein.at)



### Talbachklamm

Die Talbachklamm von Gästen wie Einheimischen im Sommer gerne zur Abkühlung genutzt. Durch die Kombination aus der Enge der Klamm und der Kraft des Wassers werden feinste Wassertropfchen in die Luft geschleudert, die in den warmen Sommermonaten für eine wohltuende Abkühlung sorgen. [www.schladming-dachstein.at](http://www.schladming-dachstein.at)



### Skywalk, Eispalast, Treppe ins Nichts

Ohne Höhenangst nehmen wir die Panoramagondel, dann gibt es atemberaubende Tiefblicke am Skywalk und der Dachstein-Hängebrücke, um danach auf der Treppe-ins-Nichts ins „Unendliche“ zu schweben. Während des Abstechers in den Eispalast bestaunen wir die mystische Welt aus Eis. [www.derdachstein.at](http://www.derdachstein.at)



### Rossbrand-Panoramastraße Radstadt

Der Rossbrand (1.768m) zählt zu den schönsten Aussichtsbergen der Ostalpen, denn vom Gipfel bietet sich ein 360° Panorama: vom Dachstein im Norden über Tennen- und Hagengebirge und Großglockner bis hin zu den Radstädter und Schladminger Tauern. Nach 12 km auf der mautfreien Rossbrand-Panoramastraße erreichen wir den Parkplatz und dann sind es nur mehr 10 Gehminuten bis zum Gipfel. [www.radstadt.com](http://www.radstadt.com)

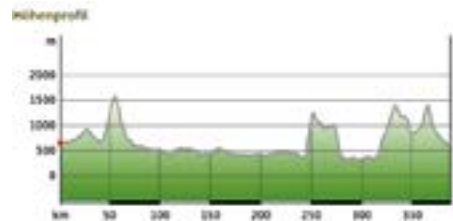




# Kärntner Seentour

## Klippitztörl - Soboth - Pack

Orte: Spielberg - Weißkirchen - Obdach - Reichenfels - St. Peter im Lavanttal - Klippitztörl (1.642m) - Althofen - Hochosterwitz - Moosburg - Pörschach - Krumpendorf - Wörthersee - Pörschach - Velden - Schiefing - Reifnitz - Klagenfurt - St. Kanzian - Lavamünd - Soboth - Sulmtal - Pack - Hirscheegg - Möbersdorf - Zeltweg - Spielberg



**Start/Ziel:** Red Bull Ring Spielberg  
**Tourenlänge:** 400 km  
**Höhenmeter:** 5.900  
**Fahrtzeit:** ca. 5,5 Std.

### Kurzbeschreibung:

Die Tour bietet den Kontrast von den kurvenreichen Bergstraßen bis hin zu den wunderschönen Strassen entlang der Seen, zurück auf der Soboth und dem Sulmtal. Durchaus anspruchsvoll mit über 5.900 hm und einer Distanz von 400 km bietet diese Tour vor allem die landschaftliche Vielfalt Südosterreichs.

### Passtraße Klippitztörl

Die 28 km lange Passtraße über das Klippitztörl zweigt ca. 3 km nördlich der Ortschaft Wieting rechts von der B92 ab. Sie führt über den Ort Lölling Graben zum Scheitel und von dort hinunter ins Lavanttal. Die Maximalsteigung liegt bei 12 % und führt hauptsächlich durch bewaldetes Gebiet.



### Burg Hochosterwitz

Die Rüstkammer, die Waffensammlung und die interessante Bildersammlung aus der Renaissancezeit zeugen von der Geschichte dieser einmaligen Wehranlage. Neben der Möglichkeit des Aufstiegs durch die historisch interessanten 14 Burgtore können wir die Burg auch mit der Fürst-Max-Bahn erreichen.  
[www.burghochosterwitz.com](http://www.burghochosterwitz.com)



### Wörthersee

Der Wörthersee ist der größte See Kärntens und zugleich aufgrund seiner klimatischen Lage einer der wärmsten Alpenseen. Die Tour führt uns durch die umliegenden Orte von Krumpendorf bis nach Velden, die uns zum genussvollen Pause machen einladen.  
[www.woerthersee.com](http://www.woerthersee.com)



### Pyramidenkogel

Der Aussichtsturm auf dem Pyramidenkogel stellt eine Schraube aus verdrehten Ellipsen dar. Die Steher sind aus Holz, die Ellipsen aus Stahl gebaut. Die Turmgesamthöhe beträgt 100 Meter. Die Rutsche für Erwachsene und Kinder ab 130 cm Körpergröße ist die höchste Europas und eine Beleuchtung an der gerüstartigen Fassade lässt den Turm nachts als Leuchtturm erscheinen.  
[www.pyramidenkogel.info](http://www.pyramidenkogel.info)





# Hochsteiermark - Tour

## Gesäuse - Wildalpen - Mariazell - Pogusch

**Orte:** Spielberg - Fohnsdorf - Pöls - Passhöhe Hohentauern (1.274m)- Trieben - Rottenmann - Admont - Hieflau - Wildalpen - Mariazell - Halltal - Mürzzug - Mürzzuschlag, Langenwang- Veitsch - Turnau - Aflenz - Kapfenberg - Bruck ad Mur - Leoben - St. Michael - Spielberg



**Start/Ziel:** Red Bull Ring Spielberg  
**Tourenlänge:** 342 km  
**Höhenmeter:** 3.686  
**Fahrtzeit:** ca. 5 Std.

### Kurzbeschreibung:

Diese Tour ist landschaftlich besonders interessant - mit den Triebener Tauern, dem Gesäuse, den Wildalpen über Turnau bietet die Strecke nicht nur traumhafte kurvenreiche Strecken sondern auch eine Vielfalt an Natur- und Kulturangeboten in der Region Hochsteiermark.

### Basilika Mariazell

Die Basilika ist eine der bedeutendsten Wallfahrtsstätten Europas und blickt auf eine 850jährige Vergangenheit zurück. Seit Jahrhunderten pilgern Gläubige aus Österreich und ganz Mitteleuropa zur „Magna Mater Austriae“, um hier ihren Glauben zu stärken und um für eine sichere Fahrt zu bitten.

[www.mariazell.at](http://www.mariazell.at)



### Neuberg - Glasmanufaktur

Perfekt für einen Biker-Stopp. Unbedingt sehenswert ist das Neuburger Münster samt der Erlebnis-Glasbläserei. Eine kühle Erfrischung finden wir beim Sprung in die Badeteiche Urani.

[www.muerzeroberland.at](http://www.muerzeroberland.at)



### Ausstellungswelten Mürzzuschlag

Im Weltkulturerbe Semmeringbahn hat man die Wahl entweder lassen wir uns im Südbahnmuseum zu einer Bahnzeitreise entführen oder wir werden im weltgrößten Wintersportmuseum von einer Schneelawine überrascht.

[www.ausstellungswelten.at](http://www.ausstellungswelten.at)



### Pogusch - Bründlweg

Nicht nur zum Schlemmen trifft man sich dort sondern auch zum Füße vertreten, sowohl am Bründlweg mit Barfußsteich, Himmelreichkapelle und Wasserrad - auf dem 10 km langen Barfußweg können die Füße Freiheit spüren und auf den 8 Einkehrstationen Energie getankt werden.

[www.bruendlweg.at](http://www.bruendlweg.at)





# Einen Besuch wert - unsere Ausflugstipps



## Red Bull Ring

Die Besichtigungen am Red Bull Ring werden immer in Ihrem Gedächtnis bleiben. Blicken wir hinter die Kulissen bei einer exklusiven Guide-Tour. Der Red Bull Ring ist nicht nur eine Sommerdestination. Die Angebote vom „Winter am Ring“ beinhalten u.a. Buggyfahrten, Biathlon, Langlaufen und vieles mehr.

[www.projekt-spielberg.com](http://www.projekt-spielberg.com)



## VW Käfermuseum

Ein Fahrzeug, das Millionen bewegt hat und inzwischen nun doch zur Rarität auf unseren Straßen geworden ist. Erleben wir die Faszination der „Knutschkugel“ noch einmal.

Tolle und sehr seltene Exponate wie das Hebmüller Cabriolet, Schwimm- und Kübelwagen und viele Motorsport-Unikate erwarten uns.

[www.kaefermuseum.at](http://www.kaefermuseum.at)



## Puch Museum Judenburg

Legendäre Fahrzeuge wie z.B. der Puch 500, Haflinger, Pinzgauer und viele Fahrzeuge mehr werden hier präsentiert. Die Meilensteine der Fahrzeugentwicklung, laufend wechselnde Ausstellungsstücke und jährliche Sonderausstellungen machen jeden Besuch zum Erlebnis.

[www.puchmuseum.at](http://www.puchmuseum.at)



## Militärluftfahrtmuseum

Auf 5000m<sup>2</sup> im historischen Hangar Nr. 8 werden über 25 Liffahrzeuge aus der Geschichte der österr. Militärluftfahrt schwerpunktmäßig jene des Bundesheeres der Zweiten Republik gezeigt.

[www.hgm.or.at](http://www.hgm.or.at)

## Weitere Ausflugstipps für Kurzbesuche:

- Eisenbahnmuseum Knittelfeld • Faschingsmuseum Knittelfeld • Modelleisenbahn Knittelfeld
- Goldwaschen Pusterwald • Bergbaumuseum Fohnsdorf • Edelsteine Krampf (Seite 22)

## Therme Aqualux

Am Ortsrand von Fohnsdorf lädt uns die Therme mit 5 Aqualux-Bereichen zum erfrischenden Sinneswandeln. Die Tagetherme belebt und regeneriert alle fünf Sinne mit Langzeitwirkung. Rund um Fun & Action, Wellness, Entspannung und innere Balance.

[www.therme-aqualux.at](http://www.therme-aqualux.at)



## Sternenturm Judenburg

Das modernste Kleinplanetarium Europas im höchsten Stadtturm Österreichs bietet spektakuläre Kuppel-Projektionen und entführt zu Reisen in weit entfernte Galaxien, schwarze Löcher oder dem Herz der Sonne.

[www.sternenturm.at](http://www.sternenturm.at)



## Abtei Seckau

Interessante und abwechslungsreiche Führungen durch die Benediktinerabtei Seckau bieten Einblicke in das Leben und Wirken der Mönche, die noch heute hier leben. Führungen zeigen die historische Entwicklung des Klosters, die kirchliche Kunst einst und heute.

[www.abtei-seckau.at](http://www.abtei-seckau.at)



## Wipfelwanderweg Rachau

Zügig oder doch bequemes Schlendern, der Wanderpfad bietet ein Erlebnis der besonderen Art - ein Abenteuer über den Baumkronen. Treppen, Plattformen und Stege, sowie eine 4 Meter lange frei schwebende Besucherplattform mit Blick in die Tiefe sind der Mittelpunkt des Erlebnisweges.

[www.wipfelwanderweg.at](http://www.wipfelwanderweg.at)





# Einen Besuch wert - unsere Ausflugstipps



## Tremmelberg

„Turm im Gebirge“ werden die beiden Zwillingstürme genannt, die 42 Meter in die Höhe ragen und weithin sichtbar sind. Genießen wir den herrlichen Ausblick über das Murtal.


[www.tower-power.at](http://www.tower-power.at)



## Alpinpark Steinmühle

Stellen wir uns den Herausforderungen und erleben wir unser persönliches Abenteuer im Sommer wie im Winter. Der Alpinpark ist prädestiniert für Kletter- und Klettersteigausbildungen. Die notwendige Ausrüstung wird vor Ort gestellt.

[www.alpinerlebniswelt.at](http://www.alpinerlebniswelt.at)



## Kräutermensch

Der einzigartige Kräutergarten in Form eines Menschen bestehend aus über 300 Heil- und Wildpflanzen. Lernen wir die die Topstars der Pflanzenwelt kennen: Mariendistel, Brennnessel, Johanniskraut und vieles mehr.

[www.fs-grosslobming.steiermark.at](http://www.fs-grosslobming.steiermark.at)



## Steinplan

Über die ausgedehnten Almen und Wälder der Glein- und Stupalpe führen von allen Seiten markierte Wanderwege und Mountainbikestrecken zum Steinplan- gipfel mit seiner einmaligen Aussicht. Für einen 1.670m hohen Gipfel bietet der Steinplan ein Panorama der Extraklasse vom Gesäuse bis zu den Hohen Tauern.

## Ingeringsee

Verweilen wir an einem der schönsten Naturjuwelen, die unsere Region hergibt. Ob Seeumrundung zu Fuß oder als Ausgangspunkt für eine ausgedehnte Wanderung- der Ingeringsee bietet uns allen unzählige Möglichkeiten. Eingebettet in den Seckauer Tauern, umrungen den See zahlreiche Zweitausender-Gipfel.



## Zechnersee

Zwei Inseln, eine Kilometer lange Liegewiese rund um den See, kostenlose Sonnenschirme, Wasserrutsche, Breitwasserrutsche im Kiddy Bereich, Tretbootverleih.

[www.freizeitanlage-zechner.at](http://www.freizeitanlage-zechner.at)



## Maria Schnee - auf der Hochalm.

Dem Himmel ein Stückchen näher! Die Kirche liegt auf 1.880m in den Seckauer Alpen und beherbergt im Sommer Wallfahrer. Die Aussicht vom nahen Gipfelkreuz reicht bis zum Semmering.



## Maria Loretto

Nach einem kurzen Spaziergang erreichen wir die Almkapelle Maria Loretto am Rosenkogel nahe dem Sommerthörl. Die Kapelle ist ein einfacher Holzbau auf Steinfundamenten. Die Abgeschiedenheit der Kapelle und das großartige Bergpanorama laden zu einer stillen Andacht ein.





# Touren & Tipps am App

## Urlaubsregion - Murtal App

Bietet ein noch umfangreicheres Service: nicht nur Unterkünfte, Restaurants, auch die Motorradtouren können ganz einfach via Tablet oder Smartphone zum Download gebracht werden.



QR-CODE ANDROID



QR-CODE IPHONE

# Weitere Informationsfolder: Genuss und Erlebnis rund um Spielberg

*Entschleunigen & Beschleunigen*

## Motorrad und Oldtimerkarte - Onroad mit 2 & 4 Rad

Auf Entdeckungsreise rund um Spielberg im Murtal. Unsere Regionen rund um den Red Bull Ring bieten zahlreiche Ausflugsziele, Hot Shots jahrhundertalte Kulturschätze und eine wunderbare Bergwelt, die zu unzähligen Touren auf 2 und 4 Rädern einlädt.



## Zimmerverzeichnis

Willkommen in unserer Region! Genießen Sie schöne Aufenthalte rund um den Spielberg. Wir können Ihnen vom 4 Sternehaus bis zur Privatpension, von der Jugendherberge bis zum „Urlaub am Bauernhof“ die unterschiedlichsten Quartiere anbieten.



## Genussverzeichnis

Vom Haubenlokal bis zur Rauchkuchl, vom Restaurant bis zur Hütte in der Region rund um Spielberg. Hier erfahren Sie wohin Sie gut essen gehen können, bei welchen Produzenten es was „Ab Hof“ zu kaufen gibt und Rezeptideen. Die Broschüre umfasst: Spielberg, Zeltweg, Seckau, Gaal, Lobmingtal, Kobenz, St. Marein-Feistritz.



## Rad- und Wanderkarten

Die Radstrecken sind wie ein Spinnennetz aufgebaut. Dabei sind alle Kreuzungen durchnummeriert und werden als Knotenpunkte bezeichnet. Unsere zwei Wanderkarten von den Seckauer- und Seetaler Alpen, Glein und Stubalpe sind bei uns erhältlich.



## FAMILIEN, REISEGRUPPEN, VEREINE, SCHULEN, JUNG & ALT DAS AUSFLUGSZIEL IM MURTAL: DIE WELT DER EDELN STEINE



GLITZERWELT  
DER KRISTALLE



GLÄSERNE FABRIK



SCHMUCKWERKSTATT



STEINBILDHAUEREI

### AKTIVITÄTEN:

Specksteinschnitzen, Splitterarmband fädeln, Edelsteinbäumchen basteln. Workshops für Goldschmied und Steinbildhauer.

### EINTRITT:

Erwachsene: € 8,- | Gruppentarif ab 10 Personen: € 6,-

Bei einem Einkauf ab € 20,- bekommen Sie € 5,- ihres Eintritts gutgeschrieben.

Kinder: € 3,- | Gruppentarif für Schüler: € 3,-

Kinder, Schüler und angemeldete Reisegruppen erhalten bei einem Besuch einen Glücksstein geschenkt.

**MurtalGästeCard:** 30% auf den Eintrittspreis.

**Der Besuch unserer Verkaufsräume ist selbstverständlich kostenlos.**

**Öffnungszeiten:** Montag bis Freitag: 9:00 - 18:00 Uhr | Samstag: 9:00 - 12:00 Uhr



Edelsteine Krampfl Handels Ges.m.b.H.  
Bahnhofstraße 7 | 8741 Weißkirchen

EDELSTEINE  
KRAMPL

Tel.: 03577/81111  
info@edelsteine-krampfl.com | www.edelsteine-krampfl.com



# Offroad rund um Spielberg



© Philip Platzer

**Tourismus am Spielberg**

Red Bull Ring Straße 1

8724 Spielberg

Tel.: +43 (0) 3577 20 22 71 66

E-Mail: [info@region-spielberg.at](mailto:info@region-spielberg.at)

[www.region-spielberg.at](http://www.region-spielberg.at)

