Schwierigkeiten von Wanderwegen im alpinen Raum

Gültig für trockene, sommerliche Witterungsbedingungen.

● **leicht:** Flaches Gelände, keine größeren Steigungen. Auch ohne Wanderkarte mit Lauf- oder Straßenschuhen begehbar.

● **mittel:** Bergwanderwege mit Steilstufen und Wasserläufen. Wander / Trekking / Bergschuhe mit guter Profilsohle. Wanderkarte des jeweiligen Gebietes empfohlen.

● **schwer:** Schwere Bergwanderwege und Alpinsteige mit künstlichen Stufen, Leitern, Ketten. Hände zur Fortbewegung erforderlich. Absturzgefahr! Geröllgelände, evtl. Altschneereste. Umgang mit Wanderkarte sollte geläufig sein. Wander / Trekking / Bergschuhe mit guter Profilsohle unbedingt erforderlich. Wanderstöcke teilweise hinderlich.

BAD WIMSBACH-NEYDHARTING

Ortszentrum / 160
Ⓗ Ortszentrum / Linie 504
Salzkammergut Shuttle: Route 80 Almspitz / Vorchdorf

RUNDWEGE ORTSZENTRUM

● **Nr. 1: Drudenfußrunde**
Gehzeit: 30 Min.; **Länge:** 2 km
Start Moorbad Neydharting; gut begehbar.
Mostschank Berger.

● **Nr. 2: Jungschützensteig**
Gehzeit: 35 Min.; **Länge:** 2 km
Start Moorbad Neydharting; gut begehbar.

● **Nr. 3: Übers Lahholz zum Moor**
Gehzeit: 45 Min.; **Länge:** 2,6 km
Start Moorbad Neydharting; größtenteils schattiger, gut begehbarer Waldweg.

● **Nr. 4: Über'n Markt**
Gehzeit: 1 Std.; **Länge:** 4,3 km
Start Moorbad Neydharting; auf Straße bis zum Marktplatz, Rollstuhl- und kinderwagentauglich, Promenadenweg mit Beleuchtung. GH Dickinger, Café Jöchtl.

● **Nr. 5: Über'd Moosleitn**
Gehzeit: 1 ¾ Std.; **Länge:** 6,5 km
Start Moorbad Neydharting; Waldweg und Straße – gut begehbar. Mostschank Berger.

● **Nr. 6: Georgsrunde**
Gehzeit: 2 Std.; **Länge:** 8 km
Start Moorbad Neydharting; Waldweg und Straße.
Mostschank Berger.

RUNDWEGE GEMEINDEGEBIET

● **Nr. 7: Ins Land eini schaun**
Gehzeit: 1 ½ Std.; **Länge:** 5 km
Start GH Dickinger; Straße und Waldweg, gut begehbar. GH Dickinger.

● **Nr. 8: Zum Almspitz**
Gehzeit: 2 ½ Std.; **Länge:** 10 km
Start GH Dickinger; Straße und Waldweg, gut begehbar. GH Dickinger.

● **Nr. 9: Via Villa Rustica**
Gehzeit: 2 ¼ Std.; **Länge:** 8,5 km
Start GH Dickinger; Straße und Waldweg, gut begehbar. GH Dickinger, Café Jöchtl.

● **Nr. 10: An der Traunleiten**
Gehzeit: 3 ¼ Std.; **Länge:** 13 km
Start GH Dickinger; Straße u. Waldweg, gut begehbar.
GH Dickinger.

● **Nr. 15: Über's Schloss**
Gehzeit: 2 Std.; **Länge:** 8 km
Start Marktplatz Bad Wimsbach-Neydharting; Straße, Waldweg.

● **Nr. 16: Zur Paurakirche und zurück**
Gehzeit: 3 Std.; **Länge:** 12 km; Start Marktplatz Bad Wimsbach-Neydharting; gut begehbar.

NORDIC WALKING-STRECKEN

● **Nr. 11: Vom Wasser zum Most – Rundweg**
Gehzeit: 2 ¾ Std.; **Länge:** 11 km
Start Marktplatz Bad Wimsbach-Neydharting; Wald- und Wiesenweg, Straße.
Café Jöchtl, Gasthof Watschinger.

● **Nr. 12: Natur Pur – Rundkurs**
Gehzeit: 2 ½ Std.; **Länge:** 9,5 km
Start Marktplatz Bad Wimsbach-Neydharting; Rundweg, Straße, Laufstrecke, radfahrtauglich.
Café Jöchtl, Gasthof Watschinger.

● **Nr. 14: Von Dorf zu Dorf – Rundweg**
Gehzeit: 2 Std.; **Länge:** 8,5 km
Start Marktplatz Bad Wimsbach-Neydharting; Wald, Wiesenweg, Straße.

E-BIKE-STRECKEN / RADWEGE

● **Nr. 1 / Länge: 22 km**
GH Dickinger – Ortszentrum – Stadl Paura (Dreifaltigkeitskirche) – Kraftwerk – und zurück über Ortszentrum zum GH Dickinger. GH Dickinger.

● **Nr. 2 / Länge: 33 km**
GH Dickinger – Wimkirche – Brücke Autobahn – Bahnhaltestelle Falkenohren – Kirche Vorchdorf – Brücke Autobahn – Filialkirche St. Georg – und über das Ortszentrum Bad Wimsbach-Neydharting, zurück zum GH Dickinger. GH Dickinger.

● **Nr. 3 / Länge: 26,5 km**
GH Dickinger – Bergham – Stadl Paura (Pferdezentrum) – Almsteg – Ortszentrum Bad Wimsbach-Neydharting – GH Dickinger. GH Dickinger.

Wander-, Pilger-, und Radwege in der Ausflugsregion Traun-Ager-Alm unter: https://www.traun-ager-alm.at/naturschoenheiten-im-ueberfluss.html

EBENSEE

WANDERWEGE

● **W 13: Wanderung auf den Großen Sonnstein**
Gehzeit: 1 ½ Std.; **Höhenunterschied:** 611 m
Ebensee – Pfarrkirche – Bartlberg – Großer Sonnstein.

● **W 13: Überquerung vom Großen zum Kleinen Sonnstein**
Gehzeit: 3 ½ Std.; **Höhenunterschied:** 611 m
Ebensee – Großer Sonnstein – Seilsicherung – Überquerung zum Kleinen Sonnstein – Abstieg nach Traunkirchen-Siegesbach. Sonnsteinhütte.

● **W 421: Wanderung zum Erlakogel – Die Nase der „Schlafenden Griechin"**
Gehzeit: 3 Std.; **Höhenunterschied:** 1172 m
Ebensee / Ortsteil Rindbach – Spitzlsteinalm – Erlakogel. Kiosk bei Freizeitanlage (im Sommer).

● **Wanderung auf den Eibenberg W 427 – von Rindbach**
Gehzeit: ca. 3 Std.; **Höhenunterschied:** 1150 m
Ortsteil Rindbach – Schießstätte – Eibenberg.
Kiosk Freizeitanlage (im Sommer).

● **Wanderung auf den Eibenberg W 425 – von Finkerleiten**
Gehzeit: 3 Std.; **Höhenunterschied:** 1093 m
Finkerleiten Siedlung – Ascherstraße – Schüttkogel – Gschlif – Eibenbergschneid – Eibenberg.

● **Wanderung auf den Eibenberg W 423 – über Hiaslalm**
Gehzeit: 2 ½ Std.; **Höhenmeter:** 940 m
Offenseestraße – 2 km vor Offensee Aufstieg Hiaslalm – Eibenbergschneid – Eibenberg. GH Roitherwirt.

● **Wanderung zur Hochsteinalm**
Gehzeit: 1 Std.; **Höhenmeter:** 272 m
Langbathseestraße – Falmbachsteig – Hochsteinalm.
Hochsteinalm, GH Kreh.

● **Variante Rundwanderung Hochsteinalm-GH Kreh:**
Gehzeit: 3 Std.; **Höhenmeter:** 272 m
Hochsteinalm, GH Kreh.

● **W 424: Wanderung zur Gassel-Tropfsteinhöhle**
Gehzeit: ca. 2 ¾ Std.; **Höhenmeter:** 800 m
Ortsteil Rindbach – Rindbach-Wasserfall – Gasselhütte (vom 1.5.–15.9. nur Wochenende und Feiertag geöffnet). Gasselhütte.

● **W 212: Wanderung zur Rinnerhütte**
Gehzeit: ca. 3 Std.; **Höhenmeter:** 818 m
Offensee – Uferstraße – Rinnerhütte.
Varianten: Albert Appelt-Haus ca. 2 Std.; Rinnerkogel ca. 1 ½ Std.; Hochkogelhütte ca. 5 Std.
Rinnerhütte, Jausenstation Seeau.

● **E4/W 820: Wanderung auf den Feuerkogel**
Gehzeit: ca. 3 Std.; **Höhenmeter:** 1200 m
Talstation Feuerkogel Seilbahn – Kalvarienberg – Gsoll – Feuerkogel Plateau.
Feuerkogelbetriebe, GH Roitner.

● **837 / 830 / 820: Rundwanderung über Kaiserweg zur Riederhütte**
Gehzeit: 5 Std.; **Höhenmeter:** 384 m
Feuerkogel Plateau – Helmeskogel – Kaiserweg – Seilsicherung Weißer Ofen – Spitzalm – Haselwaldgasse – Riederhütte – Feuerkogel.
Feuerkogelbetriebe, Riederhütte.

● **W 835: Wanderung vom Feuerkogel zur Aussichtskanzel Alberfeldkogel**
Gehzeit: 1 Std.; **Höhenmeter:** 183 m
Feuerkogelbetriebe.

● **Wanderung vom Feuerkogel zur Aussichtskanzel Helmeskogel**
Gehzeit: 1 ¼ Std.; **Höhenmeter:** 274 m
Feuerkogelbetriebe.

● **E4/W 835: Wanderung vom Feuerkogel zur Riederhütte**
Gehzeit: 2 Std.; **Höhenmeter:** 280 m
Feuerkogel Plateau – Weg 820 – Riederhütte.
Varianten: Aufstieg zum Gr. Höllkogel ½ Std.; Abstieg über Spitzalm nach Langwies oder Steinkogel ca. 3 – 3 ½ Std. Feuerkogelbetriebe, Riederhütte.

● **E4: Überquerung des Höllengebirges von der Riederhütte zum Hochleckenhaus**
Gehzeit: 5 – 6 Std.; **Höhenmeter:** 850 m
Riederhütte, Hochleckenhaus.

● **W 211: Wanderung zum Mittereckerstüberl**
Gehzeit: ¾ Std.; **Höhenmeter:** 195 m
Parkplatz Schwarzenbach – Ursprung- oder Winterweg – Mittereckerstüberl. Mittereckerstüberl.

● **W 211: Wanderung zum Ebenseer Hochkogel**
Gehzeit: 3 Std.; **Höhenmeter:** 1026 m
Parkplatz Schwarzenbach – Mittereckerstüberl – Hochkogelhütte – Hochkogel. **Varianten:** Schönberg ca. 2 Std., Rinnerhütte ca. 6 Std., Ischlerhütte ca. 2 Std. Mittereckerstüberl, Hochkogelhütte.

● **Wanderung rund um den Offensee**
Gehzeit: 1 ½ Std.; Jausenstation Seeau.

● **Wanderung rund um den Vorderen und Hinteren Langbathsee**
Gehzeit: ¾ – 2 Std. Langbathsee Stüberl, GH Kreh.

● **W 841: Wanderung Vorderer Signalkogel**
Gehzeit: 1 Std.; **Höhenmeter:** 239 m
Parkplatz Jagerbachl – Vorderer Signalkogel.
Langbathsee Stüberl, GH Kreh.

● **W 828 / W 829: Wanderung zum Brunnkogel**
Gehzeit: 3 ½ Std.; **Höhenmeter:** 1044 m
Parkplatz Vord. Langbathsee – Hinterer Langbathsee – Schafluckensteig (Nur für Geübte – Trittsicher – Schwindelfrei) – Brunnkogel (W 829).
GH Kreh, Langbathsee Stüberl.

● **W 221 und W 210: Wanderung auf den Bromberg und Petergupf**
Gehzeit: 3 ½ Std.; **Höhenmeter:** 1187 m
Offenseestraße – Abzweigung Frauenweißenbach – Bromberg (W 221) – Petergupf (W 210). Aufstiegsvariante: von Langwies ca. 3 Std. GH Roitherwirt.

● **W 221 und W 210: Überquerung der Hohen Schrott**
Gehzeit: 7 – 8 Std.; **Höhenmeter:** 1393 m
Ortsteil Langwies – Bromberg (W 221) – Petergupf (W 210) – nahe Bergwerkkogel (Eisenstäbe in der Wand, Seilsicherung) – Hohe Schrott – Abstieg nach Bad Ischl.

● **Der Historische Salzkammergut Soleleitungsweg im Bereich Ebensee**
Solewegrunde 1: 8 km; **Gehzeit:** 2 Std.
Solewegrunde 2: 14 km; **Gehzeit:** 4 Std.
Solewegrunde 3: 20 km; **Gehzeit:** 6 Std.
Gastronomie Ortszentrum, Roitherwirt.

● **Themenweg „Arbeit und Wirtschaft"**
Gehzeit: 2 – 3 Std.
Rathauspark – Museum Ebensee – Pfarrkirche – Marktgasse – Roith – Finkerleiten – Gedenkstätte beim KZ Friedhof – Löwengang – Schwaigerweg – alte Weberei – Bahnhofstraße – Traunuferweg – Bahnstation Ebensee–Landungsplatz. Hotel Post, GH Roitherwirt, Café Central, GH Rathausstüberl.

● **E4 / W 820 / W 826 Überquerung des Höllengebirges**
Gehzeit: 14 Std.
Talstation Feuerkogel-Seilbahn – Auffahrt zum Feuerkogel Plateau – Riederhütte – Pfaffengrabenhöhe – Hochleckenhaus (Übernachtung) – Abstieg über Brunnkogel – Schafluckensteig (Nur für Geübte – Trittsicher – Schwindelfrei) – Hinterer Langbathsee – Vorderer Langbathsee – Talstation Feuerkogel-Seilbahn.
Berggasthöfe am Feuerkogel, Riederhütte, Hochleckenhaus, Langbathseestüberl, GH Kreh.
Variante 2: Gehzeit: 17 Std.
Aufstieg bis Riederhütte (Übernachtung) – Hochleckenhaus (Übernachtung) – Taferlklause – Langbathseen – Ebensee.

RADWEGE

● **Salzkammergut Radweg nach Bad Ischl**
Variante 1. Fahrzeit: ca. 1 Std.; **Länge:** 17 km
Ebensee – Steinkogel – Radweg bis Bad Ischl.

● **Salzkammergut Radweg nach Gmunden**
Fahrzeit: ca. 1 ¼ Std.; **Länge:** 22 km
Radfahrweg entlang des Traunsees – Gmunden – Zusatzvariante GH Hoisn – Schiff.
in Ebensee oder entlang der Strecke.

● **Fahrt zu den Langbathseen**
Fahrzeit: ca. 2 Std.; **Länge:** 24 km
Höhenmeter: 220 m
Ebensee – Langbathstraße – Umrundung des Vorderen und Hinteren Langbathsee – Ebensee.
GH im Ortszentrum, GH Roitner, GH Kreh, Langbathsee Stüberl.

● **Radwanderung zum Offensee**
Fahrzeit: 2 – 3 Std.; **Länge:** 31 km
Höhenmeter: ca. 200 m; Ebensee – Rudolfsbrücke im Ortsteil Steinkogel – asphaltierte Straße bis zum Offensee. Jausenstation Seeau.

MTB STRECKEN

● **Sonnsteinrunde**
Fahrzeit: 2 ½ Std.; **Länge:** 27 km
Höhendifferenz: 522 m
Variante bis 2028: Ebensee – Langbathstraße – Jagerbachlstube – bei Wildfütterung rechts – Schiebestrecke Angerl – Hochsteinalm – Mühlbachberg – Traunkirchen – Ebensee. GH Kreh, Hochsteinalm, GHs in Ebensee und Traunkirchen.

● **Fahrnau / Offensee – Runde**
Fahrzeit: 2 ½ Std.; **Länge:** 33 km
Höhendifferenz: 399 m
Ebensee Rathausplatz – Ortsteil Rindbach – Bachlbrücke – ca. 1/4 Std. Schiebestrecke Waldstück Fahrnau – asphaltierte Offenseestraße – Ebensee.
Zusatzvarianten: Rindbach-Klause, Forststraße bis unterhalb Gassel-Tropfsteinhöhle (Restgehzeit zur Hütte rd. ½ Std.), Aussichtsplatz Spitzlsteinalm.
Jausenstation Seeau.

● **Bromberg Runde**
Fahrzeit: 3 Std.; **Länge:** 31 km
Höhendifferenz: 787 m
Ebensee Rathausplatz – Plankau – Richtung Offensee – Brücke Frauenweißenbach – Forststraße hinauf Richtung Brombergalm zum Aussichtsplatz / Sonnwendfeuer – Bahnhof Langwies – Ebensee.
GH Roitherwirt.

● **Signalkogel und rund um den Loskogel**
Fahrzeit: 2 ½ Std.; **Länge:** 27 km
Höhendifferenz: 517 m
Ebensee Rathausplatz – Jagerbachlstubn – Forststraße neben Jageralmbach – Stichstraße zum Vord. Signalkogel – Wildfütterung – links Richtung Angerl – Umrundung Loskogel – Ebensee.
Zusatzvariante: Schiebestrecke über Angerl zur Hochsteinalm oder GH Windlegern.
Gastronomiebetriebe im Ort, GH Kreh, Langbathseestüberl.

● **3-Seen-Tour**
Fahrzeit: 3 Std.; **Länge:** 36 km
Höhendifferenz: 755 m
Ebensee Rathausplatz – Vorderer Langbathsee – am rechten Ufer bis zum Hinteren Langbathsee – Anstieg Lueg – Forststraße bis Großalm Bezirksstraße – Neukirchen – Traunkirchen – Ebensee.
Gastronomiebetriebe im Ort, GH Kreh, Langbathseestüberl.

● **Feuerkogel Bergwertung**
Fahrzeit: 3 Std.; **Länge:** 14 km
Höhendifferenz: 1187 m
Ebensee Rathausplatz – Alte Ischler-/Langwieser Straße – Miesenbachmühle rechts – Haselwaldstube – Gsollstube – Feuerkogel-Bergstation.
Gastronomiebetriebe im Ort, Feuerkogel Berggasthöfe.

GRÜNAU IM ALMTAL

Ausflugsziele Hochberghaus / Almtalerhaus im Sommer, Almsee ganzjährig – mit dem Salzkammergut Shuttle ab Bahnhof Grünau im Almtal. Anreise mit öffentlichen Verkehrsmittel zu den Wanderwegen A, B, C, D, E, F, G, H, J, 411, 419, 431 mit
Ortszentrum 153
Ⓗ **Ortszentrum 533**
Ⓗ **534 Richtung Almsee bzw. Kasberg**
Salzkammergut Shuttle: Route 60 Grünau im Almtal

FLACH- U. KURZWANDERUNGEN

● **Wanderweg A: Flößerweg**
Gehzeit: 1 ½ Std.; Beginnend beim Steg neben GH Almwirtinnen – rechts entlang des Almflusses bis zum Steg nähe GH D'Einkehr od. bis zum Forellenhof und über Sonnseitweg zurück in den Ort.
GH Almwirtinnen, Restaurant Almtalhof, GH Forellenhof-Wieselmühle.

● **Wanderweg B: Unterswändt**
Gehzeit: 2 ½ – 3 Std.; Grünaubachbrücke (Freibad) – entlang Grünaubach zum ehemaligen GH Enzenbachmühle – entlang vom Fluss in der Kalkofen- und Bauernstraße über Baronsteg (ca. 500 m links) zurück in den Ort. Gastronomie im Ort.

● **Wanderweg C: Sunnseitweg (Sonnenseite)**
Gehzeit: 2 ½ – 3 Std.; Bei Pension Mittermayr – rechts über Anger zur Mayr-Kapelle – oberhalb des Weihers und des Forellenhofs – zum Sägewerk Lippenanderl – Rückweg rechts entlang der Alm oder Weg übers Almegg – beide einmündend in den Wanderweg A. Forellenhof-Wieselmühle.

● **Wanderweg D: Reutlweg – Konrad-Lorenz-Wanderweg**
Gehzeit: 2 ½ Std.; Beginnend beim Sägewerk (hinter Kirchmühle) – über kleine Brücke – am Wachtstein vorbei – übers Reutl bis zur Pension Wanderruh bzw. Landgut Oberschwiebl (Abzweigung zum Hinterrinnbachtal) – zurück in den Ort (ca. 1 ½ Std.). Dieser Weg führt in Fortsetzung von Pension Wanderruh weiter geradeaus über Rabenbrunn – Heckenau – Abzweigung zum JUFA Almtal – Sägewerk Rabenau – Fischerau zum Cumberland Wildpark (Entfernung vom Ort bis Wildpark 6 km). Weiter Konrad-Lorenz-Wanderweg bis zum Jagersimmerl bzw. auf dem Seeweg M zum Almsee.
GH Seehaus, Wildparkstüberl, JUFA Almtal.

● **Wanderweg E: Kirchmühlkogel**
Gehzeit: 1 Std.; Leicht ansteigender Rundgang um den Kirchmühlkogel, beginnend beim Sägewerk (hinter Kirchmühle) – über Wachtstein zur Kogelspitze und zurück.
GH Germdiele, Gastronomie im Ort.

● **Wanderweg F: Tiefer Weg**
Gehzeit: 2 ½ Std.; Ortszentrum – Richtung Pension Viktoria – über Bauernhöfe Steinwänd, Rossschopf und Gamsenberg – weiter über den Tiefen-Weg zur Hauptstraße und über Baronweg – Weg B wieder zurück in den Ort.

● **Wanderweg G: Zuckerhut**
Gehzeit: 2 Std.; Bergwanderung um den Zuckerhut, beginnend mit dem Kasbergweg am östl. Ortsausgang – Haus „Waldweg" – über Narzissenwiese und Irrealm – weiter Wanderweg F „Tiefer Weg" zurück in den Ort. Gastronomie im Ort.

● **Wanderweg H: Glöckerlweg**
Gehzeit: 2 Std.; Bergwanderung mit leichten Schwierigkeiten. Beginnend unterhalb „Bauer zu Schlag" (Bauernhof) ansteigend bis zum „Glöckerl" mit steilem Abstieg zum ehemaligen GH Enzenbachmühle. Rückweg über Wanderweg B zurück in den Ort. Gastronomie im Ort.

● **Wanderweg J: Kupfer-Wanderweg**
Gehzeit: 1 Std.; Almbrücke – Niessberg – Schießstätte zur Wasserleitung rund um den Kupfer – über Wanderweg A zurück in den Ort.

● **Wanderweg K: Vorderrinnbach-Tal**
Gehzeit: 2 ½ Std.; Waldwanderung auf einer Forststraße – gegenüber „Steckerlfisch-Stand" von der Almsee-Landesstraße rechts abzweigend bis zur Russenbrücke (Bademöglichkeit) und wieder zurück in den Ort. Ⓗ Almtal Rinnbach 533/534.

● **Wanderweg L: Hinterrinnbach-Tal**
Gehzeit: 4 Std.; Beginnend Wanderweg D oder auf der Almsee-Landesstraße – Abzw. rechts ins Hinterrinnbachtal – bis zur Rinnbachklause (alte Wassersperre). Rückweg wieder über Wanderweg D zurück in den Ort oder Übergang zum Vorderrinnbachtal (ca. 5 Std.). Ⓗ Almtal Habernau 533/534.

● **Wanderweg M: Almsee-Rundweg**
Gehzeit: 2 ½ Std.; Jagersimmerl am linken Almufer flussaufwärts, durch die Au zur Südseite – entlang des Sees zur Fischerhütte, vorbei am GH Seehaus, weiter „Echoplatzerl – Genussrastplatz" bis zur Seeklause, wieder durch die Au zum Ausgangspunkt.
GH Seehaus. Ⓗ Almtal Habernau 533/534.

● **Wanderweg N: Almtalerhaus-Ödseen**
Gehzeit: 1 ½ Std.; Vom Almtalerhaus zum Großen und Kleinen Ödsee – Abzweigung zum Herrentisch.
Ⓗ Salzkammergut Shuttle.

BERGTOUREN

● **W 411: Grünau-Hauergraben-Traunsee**
Gehzeit: 5 – 6 Std.; Flößerweg – Abzweigung Redlmühlersteg – Hauergraben bis Schranken – Forstweg geradeaus Richtung Steineck – bei Pfeil links in den Wald abbiegen bis zum Einschnitt des Durchgangs – auf dem Kamm absteigen zum niedrigsten Punkt – markierter Weg bis Lainautal über die „Gemauerte Stube" zur Mair-Alm – auf der Forststraße weiter durch das Lainautal und durch den Westwandtunnel zur Traunsteinstraße.

● **W 419: Grünau Zwillingskogel**
Gehzeit: 3 Std.; **Höhenunterschied:** 876 m
Beginnend beim „Niessberg" oder Bahnhof – kurzes Stück im Wald hinauf – durch Hochwald hinauf zur Scharte – weiter durch die Südhänge auf Kamm bis zum Gipfel.

● **W 420: Almsee – Hochpfad – Offensee – Steinkogel bei Ebensee**
Gehzeit: 5 Std.; Vom „Deutschen Haus" westliche Richtung auf bezeichnetem Weg zum Offensee – vom Offensee auf der Fahrstraße nach Steinkogel.
GH Seehaus. Ⓗ Almsee GH Seehaus 533/534.

● **W 430: Habernau – Auerbachklause – Rindbachklause – Ebensee**
Gehzeit: 5 Std.; Vom Jagersimmerl auf dem bezeichneten Weg durch den Wald über die Auerbachbrücke – nach der Brücke steil hinauf zur Straße (die vom Jagdschloss Auerbach kommend zur Auerbachklause führt) – über den Sattel zur Rindbachklause nach Ebensee. Ⓗ Habernau 533/534.

● **W 430: „Jagersimmerl" – Almtalerhaus – Ring – Steyrling**
Gehzeit: 6 ½ Std.; Vom Jagersimmerl links zum Almtalerhaus – über den Herrentisch – Ring (897 m) – Forsthaus Bernerau – weiter auf Straße nach Steyrling. Almtalerhaus. Ⓗ Habernau 533/534.

● **W 431: Grünau – Farrenau – Benn Nock – Sepp-Huber-Hütte – Grünauer Kasberg**
Gehzeit: 4 Std.; **Höhenunterschied:** 1221 m
Ortszentrum – Kirchberg – Hochberghaus zur Farrenau – weiter über das Benn Nock zur Sepp-Huber-Hütte – über Almböden, niedrige Felswände zum Gipfel – Aufstieg zum Spitzplaneck (1614 m) von der Sepp-Huber-Hütte erreichbar (¾ Stunde). Möglichkeit mit dem Auto zum Hochberghaus und von dort zum Jagerspitz (1 ½ Stunden). Hochberghaus, Sepp-Huber-Hütte. Ⓗ Salzkammergut Shuttle.

● **Kasberg-Almrunde (teilweise W 431)**
Gehzeit: ca. 3 – 4 Std.; **Höhenunterschied:** 450 m
Länge: ca. 8 km; Ausgangspunkt Hochberghaus (gemütlicher Berggasthof auf 1.200 m, erreichbar über die 6 km lange asphaltierte Bergstraße Farrenau) – Farrenaualm – Kasbergalm – Kasberg Alm See – Kasbergalmhütte (nicht bewirtschaftet) – Spitzplaneck – Regenkar – Sepp-Huber-Hütte (bewirtschaftet) – zurück zum Hochberghaus. Panoramarundblicke mit Kennzeichnung und Beschreibungen an den schönsten Aussichtsplätzen.
Hochberghaus, Sepp-Huber-Hütte.
Ⓗ Salzkammergut Shuttle.

● **W 438: „Enzenbachmühle" – Hochsalm**
Gehzeit: 3 ½ Std.; **Höhenunterschied:** 879 m
Ehemaliges GH Enzenbachmühle – dem Enzenbach folgend durch Wald zu Felsmauer mit großem Loch und Bogen – Kammhöhe – weiter zum Gipfel – Abstieg auch über Nordhang in 3 Std. nach Scharnstein ins Tießenbachtal.
Ⓗ Grünau i.A. Hochschlagsiedlung 533/534.

● **W 440: Grünau – Schindlbach – Wasserböden**
Gehzeit: 4 Std.; Schindlbach – über Almböden zu den Wasserböden.

IM TOTEN GEBIRGE

● **W 213: Seehaus am Almsee – Grieskarscharte – Elmgrube – Pühringerhütte**
Gehzeit: 6 Std.; **Höhenunterschied:** 1048 m
Röllweg rechts über Steig – gesichert durch Drahtseile – über das „Ernst-Urban-Band" die eiserne Leiter empor zum Schneefeld bis zur Scharte – bezeichneter Weg über den Röllsattel zur Pühringerhütte. GH Seehaus, Pühringerhütte.
Ⓗ Almsee GH Seehaus 533/534.

● **W 214: Seehaus am Almsee – Sepp-Huber-Steig – Röllsattel – Pühringerhütte**
Gehzeit: 4 Std.; **Höhenunterschied:** 1048 m
Links durch Wildbach zum Sepp-Huber-Steig – über die Grundmauern helfen 200 m Drahtseil – bezeichneter Weg über den Röllsattel zur Pühringerhütte am Elmsee.
GH Seehaus, Pühringerhütte. Ⓗ Almsee GH Seehaus 533/534, Salzkammergut Shuttle.

● **W 215: Almtalerhaus – Welser Hütte – Fleischbanksattel**
W 262: Fleischbanksattel – Großer Priel
Gehzeit: 5 ½ Std.; **Höhenunterschied:** 1800 m
Almtalerhaus – Welser Hütte – Fleischbanksattel – Gipfel – Rückweg zurück zur Welser Hütte oder Pühringerhütte. Almtalerhaus, Welserhütte.
Ⓗ Salzkammergut Shuttle.

MTB STRECKEN

● **Almsee – Hochpfad – Offensee – Traunsee Region**
Fahrzeit: 1 ½ Std.; **Länge:** 10 km;
Höhenmeter: 440 m; Vom Almsee Nordufer, Abzweigung Schwarzenbrunn, Weißeneggbachforststraße, Hochpfad, vorbei an Weißeneggbachhütte, Richtung Gschirrhütte, höchsten Punkt 1029 m, danach bergab bis zum Offensee (Schiebestrecke). Teil des Salzkammergut Berge & Seen e-Trails.

SALZKAMMERGUT TRAIL BEREICH

Offensee zum Almsee, entlang W 420 – über Gschirrsattel (1029 m) – Weißhorn (1755 m) – entlang Schotterstraße durchs Tal des Weißenbachs ins Almtal – Wegabzweigung Richtung Deutsches Haus / Almsee (591 m) – GH Seehaus – Ostufer des Almsees Richtung Schwarzenbrunn – Jagersimmerl – Grünau – entlang der Alm bis Kothmühle / Scharnstein – über Güterwege „Zu Brunn", „Mayrhofstraße" und „Hochbuchegg" Richtung Laudachsee.

SKG Trail – Alpin Variante Gr. Priel
Ausseerland – Welser Hütte (1740 m) – entlang W 215 bis Almtalerhaus – auf Asphaltstraße (6 km) talauswärts zum Jagersimmerl. Länge: 11 km.

SKG Trail – Alpin Variante Kasberg
Almtaler Haus (714 m) über Brunnenthal (W 430) zur Steyrerhütte (1347 m);
Länge: 16 km – weiter über Kasberg (W 433) – Sepp-Huber Hütte – Berggasthof Hochberghaus – Grünau Ortszentrum (W 431); Länge: 12 km.

GSCHWANDT

WANDERWEGE

● **Wanderweg I**
Ortszentrum Gschwandt (GH Grafinger / Gschwandtner Wirtshaus, Café Picasso) – Schulleiten – Wegerer Kreuz – GH Rablschenke – entlang Güterweg Bergbauern – links Richtung Flachberg, nach ca. 600 m Abzweigung zum GH Wurzenhütte – weiter über den Flachberg Richtung GH Franzl im Holz und GH Silberfuchs – zurück über den Güterweg Flachberg.

● **Wanderweg II**
Ortszentrum Gschwandt (GH Grafinger / Gschwandtner Wirtshaus, Café Picasso) – Hubertuskapelle – Steinbichl-Brunnental – Hochholz-Wald – Steigerstraße – kurz entlang B120 zur Müllerbachstraße (GH Baumgarten 200 m links) – entlang des Wasserlosen Baches bis zum Anwesen Frauenweide – links Richtung Flachberg und Wanderweg 1.

● **Flachberg**
Gehzeit: ca. 1 Std.; **Höhenunterschied:** 200 m
GH Franzl im Holz / GH Silberfuchs – Flachberg – GH Wurzenhütte – GH Rabl oder Abzweigung Laudachseestraße / Waldbachstraße. GH Franzl im Holz, GH Silberfuchs, GH Wurzenhütte, GH Rabl.

● **Wanderweg entlang der Laudach nach Kranichsteg**
Gehzeit: 1 – 1 ½ Std.; **Höhenunterschied:** 114 m
Franzl im Holz – Klamm – Laudachtal – Kranichsteg.
GH Franzl im Holz, GH Silberfuchs, GH Kranichsteg.

LAMBACH

RUNDWEGE

● **Panoramaweg**
Gehzeit: 1 Std.; **Länge:** 4 km;
Start: Marktplatz

● **Wanderweg zur Maria-Hilf Kapelle**
Gehzeit: ½ Std.; **Länge:** 2 km;
Start: Marktplatz

● **Wanderweg zur Kalvarienbergkirche**
Gehzeit: ½ Std.; **Länge:** 2 km;
Start: Marktplatz

WANDERWEGE

● **Karl-Fried-Weg**
Gehzeit: 1 Std.; **Länge:** 4 km;
Start: Marktplatz

● **Wanderweg nach Oberschwaig**
Gehzeit: ¾ Std.; **Länge:** 3 km;
Start: Marktplatz

● **Traunuferweg**
Gehzeit: 1 Std.; **Länge:** 4 km
Einstiegsmöglichkeiten: Marktplatz, Freibad, Kraftwerk Lambach, Fischerau.

● **Jakobsweg**
Gehzeit: 1 Std.; **Länge:** 4 km
Einstiegsmöglichkeiten: Marktplatz, Freibad, Kraftwerk Lambach, Fischerau.

● **Benediktweg**
Gehzeit: ¾ Std.; **Länge:** 2 km
Einstiegsmöglichkeiten: Marktplatz, Freibad.

RADWEGE

● **R 6 Römerweg**
Länge: 4 km
Einstiegsmöglichkeiten: Marktplatz, Badeinsel.

● **R 4 Traunweg:**
Länge: 4 km
Einstiegsmöglichkeiten: Marktplatz, Badeinsel.

PETTENBACH

Ortszentrum / 153
Ⓗ Ortszentrum / Linie 456, 480, 481
Salzkammergut Shuttle: Route 70

WANDERWEGE

● **Nr. 1: Almuferweg „Genuss am Almfluss" vom Almspitz bis zum Almsee**
Gehzeit: 3 Std.; **Länge:** 52 km gesamt;
10,7 km im Pettenbacher Gemeindegebiet;
Höhenmeter: 120 m; Vorchdorf – Almbrücke Rittmühle – Wehranlage Kronawettmühle – Schwarzwehr – Almbrücke Friedlmühle – Hennerbichlerwehr – Danzermühle – Hängebrücke – E-Werk Rankleiten – Almau – Kastlwirt. Tipps: Forellenaufstieg Nähe (Schaukraftwerk) Kronawettwehr.
Einkehr Hemetmair (5 Min.*), Landgasthof Holzing (15 Min.*), GH Rankleiten (10 Min.*), GH Pfandl (5 Min.*).

● **Nr. 2: Große Almuferrunde**
Gehzeit: 2 ½ Std.; **Länge:** 9,7 km
Höhenmeter: 90 m; Bahnhof Pettenbach – Bartlhaus – Almburg – Almuferweg (Nr. 1) bis Brückenweg – Steinbachweg – rechter Seite entlang Almtalbahn – Hagbauer Siedlung – Römerweg – Emesbergstraße – Glasereiweg zum Ausgangspunkt.
Landgasthof Holzing (15 Min.*), GH Rankleiten (10 Min.*), GH Hofwirt und Dorfcafé (je 5 Min.*).

● **Nr. 3: Eibenedtrunde**
Gehzeit: 3 ½ Std.; **Länge:** 11,4 km
Höhenmeter: 320 m; Bahnhof Steinbachbrücke – Almuferweg (Nr. 1) bis Danzermühle – Wengstraße – Bahnübergang – Sausbachübergang – Kirche Heiligenleithen – Leonhardibründl – Seisenburgstraße – Eibenedtstraße – Friedenskreuz – GH Holzing – Steinbachbrücke.
Landgasthof Holzing, GH Rankleiten.

● **Nr. 4: Sausbachrunde**
Gehzeit: 2 ½ Std.; **Länge:** 9,9 km
Höhenmeter: 160 m; Bahnhof Steinbachbrücke Almuferweg (Nr. 1) – ca. 3 km flussabwärts bis Schwarzmühle – Schwarz – über Wengstraße zum Sausbach – Heiligenleithen – Kaiblingstraße – Gasthaus Holzing retour. Landgasthof Holzing.

● **Nr. 5: Weinmeisterrunde**
Gehzeit: 1 ½ Std.; **Länge:** 5,8 km
Höhenmeter: 80 m; Pfarrhof – Wartberger Straße – Pulverturmstraße – Brunnenweg – Kirchdorfer Straße – Bergerbauerweg – Pratsdorfstraße – Weinmeisterweg – Weinmeisterhölzl – Feldweg bis Gütelbauer – Eschtalweg – via Pratsdorfstraße und Pulverturmstraße retour. GH Hofwirt, Dorfcafe.

● **Nr. 6: Beerrunde**
Gehzeit: 2 Std.; **Länge:** 6 km
Höhenmeter: 280 m; Gasthof Beer – Richtung Magdalenaberg – Wegscheid – K31 – Jägersteig – Ruine Seisenburg – K32 bis 1. Forststraße links – durchqueren – Taller Forstweg – 20 Min. zum Ausgangspunkt. GH Beer.

● **Nr. 7: Seisenburgrunde**
Gehzeit: 2 Std.; **Länge:** 4,9 km
Höhenmeter: 250 m; Parkplatz Dörfl – Seisenburgstraße – Wanderweg Seisenburg – Wildfutterstelle – Ruine Seisenburg – Wilheringer Forststraße – Seisenburgstraße. Tipps und Panoramaplatz: Ruine Seisenburg, Wildholzausstellung. GH Beer (30 Min.*), Landgasthof Holzing (50 Min.*).

● **K 30: Ritterweg**
Gehzeit: 1 ½ Std.; **Länge:** 4,7 km
Höhenmeter: 260 m; Bushaltestelle Dürndorf – Tagesheimstätte Lebenshilfe – Kreuzbankerl – Scharzerkogel – Hanslhubersiedlung – Dörfl – Wildfutterstelle – Ruine Seisenburg.
GH Beer (30 Min.*) sowie GH Hofwirt (5 Min.*) und Dorfcafe (8 Min.*).

● **K 31: Jägersteigrunde**
Gehzeit: 2 ½ Std.; **Länge:** 7,7 km
Höhenmeter: 330 m; Scharzer – K 30 bis Ruine Seisenburg – Wegscheid – Magdalenaberg – Scharzerkogel – Pettenbach. GH Beer (30 Min.*) sowie GH Hofwirt und Dorfcafe.

● **K 32: Pernecker Kogel**
Gehzeit: 3 Std.; **Länge:** 5,6 km
Höhenmeter: 510 m; Bushaltestelle Dürndorf – Tagesheimstätte Lebenshilfe bei Ortsanfang – Ritterweg – Ruine Seisenburg – Perneckerkogel.
GH Beer (20 Min.*) sowie GH Hofwirt und Dorfcafe.

● **K 33: Pernecker Höhenweg**
Gehzeit: 4 ½ Std.; **Länge:** 12,6 km
Höhenmeter: 620 m; Sägestraße – GH Beer – Kreuzung Forststraße – Ederbild – (Eiskogel – 5 Min.*) Pernecker Kogel – Kaiserkogel – Kastanienbaum – Mitterkaibling – Friedenskreuz – Heiligenleithen (BH Steinbachbrücke).
Landgasthof Holzing (10 Min.*), GH Beer.

● **K 34: Friedenskreuzrunde**
Gehzeit: 1 ½ Std.; **Länge:** 5,4 km;
Höhenmeter: 200 m; Kirche Heiligenleithen – Oberkaibling – Friedenskreuz. Panoramaplatz: Friedenskreuz am Oberkaibling.
Landgasthof Holzing (10 Min.*).

● **Nr. 28: Pettenbacher Runde**
Gehzeit: 7 ¼ Std.; **Länge:** 25,5 km
Höhenmeter: 540 m; Bahnhof Pettenbach – Ortszentrum – Pratsdorferstraße – Weinmeisterweg – Pratsdorferstraße – Hammersdorferstraße – Kirchdorfer Straße – Brandstraße – Magdalenabergstraße – Seisenburgstraße – Eibenedt – Richtung Friedenskreuz bis Kaiblingstraße – Richtung GH Holzing – Rankleiten – Wengstraße – Heiligenleithen – Leonhardiweg – Stapfenstraße – Wengstraße – Schwarz (Tennisplätze vorbei) – Lederaustraße – Pfaffing – Rosslauf – Bahnhofstraße.
Ortszentrum – GH Hofwirt, Dorfcafe, GH Beer (15 Min.*), Landgasthof Holzing (3 Min.*), Einkehr Hemetmair, GH Rankleiten.

RADTOUREN

● **Nr. 29: Almtal Camprunde**
Länge: 21,5 km; **Höhenmeter:** 100 m
Floriani Stube – Güterweg Engl – Welser Straße – Haltstraße – entlang dem Bahngleis – Wilflingstraße – Welser Straße. Im Ortszentrum Richtung Scharnstein – nach Fleischhauer Hüthmayr – Museumstraße – Emesbergstraße – Überquerung Bundesstraße – Rosslauf – Pfaffing – Überquerung Bundesstraße – Wasserhubstraße bis links Feldstraße – Hilling – Zellerweg – Saileredt – Jausenstation Weidenhaid – Stadlhub – Eberstalzeller Straße – rechts Bergsleithenstraße – rechts Reingrubstraße bis Faschinghub – rechts Friedhubstraße – nächste Abzweigung Schemper – Eglseeweg – Bergsleithenstraße – Güterweg Engl – Almtal Camp.
Einkehr Hemetmair, Jausenstation Weidenhaid, Wirtshaus Florianistubn.

● **Nr. 21: Holzingrunde**
Länge: 9,5 km; **Höhenmeter:** 160 m
Landgasthaus Holzing – Güterweg – Ranklleiten – Wengstraße – Burgstallweg – Kaiblingstraße – Leonhardiweg – Stapfenstraße – Wengstraße – Römerweg – Emesbergstraße – Wengstraße bis Überquerung Almtalbahn – Steinbachbrücke – Ranklleiten – Güterweg Holzing.
Landgasthof Holzing, GH Ranklleiten, GH Hofwirt.

RAD- UND WANDERWEGE

● **Nr. 22: Mostrunde**
Länge: 15,8 km; **Höhenmeter:** 120 m
Wilfling – Almtal Camp – Welser Straße – Engl (Almtal Camp) Bergsleithenstraße – Weidenhaidstraße – Eberstalzeller Straße – nächste Abzweigung links Schallaun – Zeitlhubstraße – Eggensteinstraße – Sattelmühlestraße nach und durch Pfaffing – Wasserhubstraße – vor Kreuzung links dem R11 folgend in die Bergsleithenstraße – Wilflingstraße – Zughaltestelle Wilfling oder weiter via Haltstraße – Welser Straße – Engl zum Almtal Camp / Florianistubn.
Jausenstation Weidenhaid, Almtaler Moststub'n, Einkehr Hemetmair, Wirtshaus Florianistubn.

● **Nr. 23: Florianirunde**
Länge: 10,3 km; Almtal Camp – Güterweg Engl – Welser Straße – Haltstraße – Zughaltestelle Wilfling – entlang Almtalbahn – Welser Straße – Weinbeergasse – Wartberger Straße (Ortskern Pettenbach) – Vorchdorfer Straße – Willersdorfweg – Wasserhubstraße – Bergsleithenstraße – Engl – Almtalcamp / Florianistubn.
Wirtshaus Florianistubn, Jausenstation Weidenhaid (10 Min.*); Ortskern Pettenbach: Dorfcafe, GH Hofwirt.

● **Nr. 24: Knappenbauernrunde**
Länge: 9,2 km; **Höhenmeter:** 120 m
GH Knappenbauernwirt – Hammersdorfstraße – Pratsdorferstraße – Pulverturmstraße (Abzweigung Zentrum) Weinbeergasse – Welser Straße – Wilflingstraße – Sperrstraße zum Start und Ziel GH Knappenbauernwirt.
GH Hofwirt (4 Min.*), Dorfcafe (4 Min.*).

* Gehminuten vom Wanderweg entfernt, bzw.
* Fahrminuten vom Radweg entfernt

PINSDORF

WANDERWEGE

● **8: Gmundnerberg**
Gehzeit: ca. 1 – 1 ½ Std.;
Höhenunterschied: 391 m; Ortsplatz – Pinsdorfberg – Gmundnerberg. GH Reiter, GH Urzn, Gmundnerberghaus, Restaurant Steiner's.

● **6: Hongar**
Gehzeit: ca. 3 Std.; **Höhenunterschied:** 450 m
Ortsplatz – Innergrub – Kufhaus – Kronberg – Hongar. GH Reiter, Restaurant Steiner's.

● **6a: Kronberg**
6c: Kronberg Abkürzung Waldweg
6b: Kronberg Rundweg
Gehzeit: ca. 2 ½ Std.; **Höhenunterschied:** 322 m
Wiesen – Vöcklaberg – Kronberg.
GH Moshammer.

● **6d: Wiesen Rundweg**
Gehzeit: ca. 1 – 1 ½ Std.; **Höhenunterschied:** 370 m
Ortschaft Wiesen – Vöcklaberg – Sallaberg – Wolfsgrub. GH Moshammer.

ST. KONRAD

Ⓗ **Ortszentrum / Linie 533, 535**
Salzkammergut Shuttle: Route 52

WANDERWEGE

● **A: Hacklberg Höhenweg:**
Gehzeit: ca. 2 Std.; **Höhenunterschied:** 200 m
Badesee – GH Silbermair – Meindlberg – Hacklberg – Imbissstube – über Wanderweg zurück zum Ausgangspunkt.

● **B: Laudachseerunde:**
Gehzeit: ca. 4 Std.; **Höhenunterschied:** 500 m
Badesee – Imbissstube – Güterweg Oberdürnberg – Schrattenau – Wald- u. Forstwege bis Laudachsee.

● **C: Kleiner Panoramaweg:**
Gehzeit: 1 Std.; **Höhenunterschied:** 100 m
Badesee – GH Silbermair – Güterweg Häusern – Imbissstube – über Wanderweg zurück zum Ausgangspunkt.

● **D: Großer Panoramaweg:**
Gehzeit: 1 ½ Std.; **Höhenunterschied:** 200 m
Badesee – Imbissstube – Hub – Häusergraben – Peternhof – Rothwiese – Haufenmayr – Blasl – Jansleiten – GH Silbermair – Wanderweg – Badesee.

● **E: Steineck:**
Gehzeit: 3 Std.; **Höhenmeter:** 710 m
Parkplatz Kreuzung B120 – Güterweg Oberdürnberg – Schrattenau – weiter geradeaus bzw. nach Schottergrube rechts bis zum Gipfel.

● **F: Reisenberg Rundweg**
Gehzeit: 1 ½ Std.; **Höhenmeter:** 150 m
GH Kranichsteg – Klinser – Anstieg bis Unterreisenberg – Blasl – GH Silbermair – Wanderweg Prielinger – Mühlenweg – Herrnwies – Ausgangspunkt.

● **G: Kreutweg**
Gehzeit: 1 ¾ Std.; **Höhenmeter:** 280 m
Ortsmitte – Güterweg Fischeredt – Moaring – Waldwege bis Mittereck – Spitz – Brandstattmühle – Ausgangspunkt.

● **H: Höhenweg Riedl**
Gehzeit: 1 ½ – 2 Std.; **Höhenmeter:** 268 m
GH Kranichsteg – Rittenschober – Kläranlage – Riedl – Oberriedel – Oberdürrau – Blasl – GH Silbermair.

SCHARNSTEIN

Almtalbahn / 153
Ⓗ **Ortszentrum Linie 533 / 480 / 535**
Salzkammergut Shuttle: Route 52 und 70

THEMENWEGE

● **Nr. 5: Sensenweg**
Gehzeit: 1 Std.; **Länge:** 2,4 km; Ab Sensenmuseum entlang des Almflusses, Einblick in die Regionalgeschichte des Almtales. GH Schatzlmühle.
Scharnstein – Mühldorf / 153.

WANDERWEGE

● **Nr. 1: Almufer-/Flößerrundweg**
Richtung Grünau Gehzeit: 4 Std.; Bahnhof Scharnstein – Grubbachstraße – Almbrücke bis Bahnstation Kothmühle – Richtung Grünau – Rückweg über Wieselmühle – Gangljodl – Grubbachstraße.
Richtung Steinbachbrücke Gehzeit: 3 Std.; Almcamp – Steinbachbrücke – über Hängebrücke – Herrnberg – Stoiberau – Bahnhaltestelle Viechtwang.

● **W 411 / 417 / 419: Zwillingskogel**
Gehzeit: 3 Std.; **Höhenunterschied:** 900 m
Güterweg Hauergraben – Wegmarkierung Nr. 411 und Nr. 419, über Fischerbühel Nr. 417. Aussichtsgipfel mit Blick ins Tote Gebirge, gutes Schuhwerk erforderlich. Traxenbichl / 153.

● **W 436: Hochsalm**
Gehzeit: 3 – 4 Std.; **Höhenunterschied:** 900 m
Tießenbachtal – Hochsalm – zurück über Anstieg oder über Heinrichshütte – Hutkogel – Güterweg Hamberg.

● **W 436 u. 436a: Windhagkogel**
Gehzeit: 3 – 3½ Std.; **Höhenunterschied:** 800 m
Tießenbachtal – Abzweigung vom Hochsalmweg – Windhagkogel – zurück über Anstieg.
Scharnstein – Mühldorf / 153.

● **W 413: Laudachsee**
Gehzeit: 4 Std.; **Höhenunterschied:** 200 m
Bus Mühldorf Ort – Hochbuchegg – Schrattenau – Laudachsee.

● **Steineckweg**
Gehzeit: 2 Std.; **Höhenmeter:** 700 m ab Hochbuchegg. Verlauf bis Schrattenau wie Weg 413, bei Forststraßenkreuzung links, nach ca. 600 m nach Schottergrube rechts abbiegen, durch den Wald zum Gipfel. Abstieg wie Aufstieg oder westseitigen Abstiegsweg benutzen. 3 Std. bzw. 850 hm ab Parkplatz Steineck / Kreuzung B 120 (Hals), zuerst ca. ¾ Std. am Güterweg Oberdürnberg, vorbei am gleichnamigen Bauernhof, weiter ansteigend über Forststraße bis Zusammentreffen von 4 Forststraßen im Bereich Forsthaus Schrattenau – weiter wie vorstehende Wegbeschreibung. Laudachseeweg: 400 hm. Ruinenweg: 150 hm.

● **Trambachwirte – Wanderweg Nr. 4**
Gehzeit: 1 ½ Std.; **Höhenunterschied:** 200 m
Start bei GH Taverne Thann oder GH Schobermühle – entlang Trambach Richtung – Au – Wolmleiten und zurück zum Ausgangspunkt.
GH Taverne Thann / GH Schobermühle.
Ⓗ In der Thann / Au, Linie 533.

● **Bäckerberg Rundweg Nr. 6**
Gehzeit: 3 Std.; **Höhenunterschied:** 210 m
Kirchenplatz Viechtwang – Bammer ob der Kirche – Landsberg – Derischleiten – zurück über Baumgarten – Bruckmühle zum Kirchenplatz.
Gasthof Silmbroth, Gasthaus Schatzlmühle.
Ⓗ Viechtwang Brandstatt / Linie 533.

● **Hackelberg Rundweg Nr. 7**
Gehzeit: 3 Std.; **Höhenunterschied:** 279 m
Kirchenplatz Viechtwang – Hackelberg – Rathberg – über Birihub – Bachwiese – Reithalle zurück zum Ausgangspunkt.
GH Silmbroth, GH Schobermühle, GH Taverne Thann. Ⓗ Viechtwang Brandstatt / Linie 533.
Viechtwang / 153.

● **Ruine Scharnstein Rundweg Nr. 9**
Gehzeit: 1 ½ Std.; **Höhenunterschied:** 210 m
Parkplatz Museum Geyrhammer entlang des Tießenbachs vorbei an der Wagner Kapelle zur Ruine, zurück über den Hausberg.
Scharnstein – Mühldorf / 153.

MTB STRECKEN

● **Ruinenrunde**
Fahrzeit: ca. ½ Std.; **Länge:** 4,3 km
Höhenmeter: 224 m; Tießenbachtal – Ruine Scharnstein – Forststraße hinab ins Tal – Nagelschmiedstraße – Grubbachstraße.

● **Hacklbergrunde**
Fahrzeit: ca.1 Std.; **Länge:** 10,8 km
Höhenmeter: 384 m; Viechtwang – Stoiberau – Gomde – Forststraße Santenau – Güterweg Hacklberg – Viechtwang.

● **Hauergraben – Laudachsee**
Fahrzeit: 2 ½ Std.; **Länge:** 22,5 km
Höhenmeter: 780 m; Scharnstein Richtung Grünau – Traxenbichl, Güterweg Hauergraben bis Schrattenau – Laudachsee; Möglichkeit zur Weiter- bzw. Rückfahrt über Radmoos und Mitterweg nach Gmunden, Franzl im Holz, Kranichsteg, St. Konrad, Halsgraben.

● **Hochsalm**
Fahrzeit: 2 – 2 ½ Std.; **Länge:** 10 km
Höhenmeter: 700 m; Beginn im Tießenbachtal, auf Forststraßen bis auf eine Höhe von 1.200 m – hier Ende die Strecke derzeit (Rückweg wie Auffahrt). Geöffnet 15.4.–15.11.

NORDIC WALKING STRECKE

● **Hackelberg-Höhenweg – Rundweg**
Gehzeit: 4 Std.; **Höhenunterschied:** 450 m
Dorfplatz Viechtwang – Hacklberg – am Kamm Richtung St. Konrad – Ausblick auf Traunstein, Höllengebirge u. Alpenvorland – Kreuzbühel vorbei an der Kreuzsäule – retour beim GH Silbermair (St. Konrad) – über Halsgraben – Dorf – GH Schobermühle und GH Taverne Thann – durch Bachwiese – Viechtwang.
GH Silmbroth, GH Silbermair, GH Schobermühle, GH Taverne Thann.
Ⓗ Viechtwang Brandstatt, St. Konrad Halsgraben & Abzweigung Ort / Linie 533.

RADWEGE

● **Am Almtal-Radweg R11 und Traunviertltour**
Länge: 19 km; von Pettenbach – Viechtwang – über Grünau im Almtal zum Almsee. Traunviertltour weiter über St. Konrad nach Gmunden.

Neben den Wander- und Nordic Walking-Wegen, können Sie auch im Winter Langlaufen. Es stehen 21 km Langlaufloipen, unterteilt in 3 Strecken mit verschiedenen Längen und Schwierigkeitsstufen, zur Verfügung. Loipenpläne im Tourismusbüro!

VORCHDORF

Ortszentrum / 160, 161
Ⓗ **Ortszentrum / Linie 481, 501, 527**
Salzkammergut Shuttle: Route 70 und Route 80

RADWEGE

● **Nr. 14: Vorchdorfer Radfrühling 2013**
Länge: 21 km; **Höhenmeter:** 142 m;
Kitzmantelareal – Kapellenweg – Streininger Straße – Mühltal – Hummelbrunn – Point – Spieldorf – Albenedt – Theuerwang – Eggenstein – Einsiedling – Aggsbach – Heitzing – Radhaming – Seyrkam – Eggenberg – zurück zur Kitzmantelfabrik.
Kalkis Hausfleischerei, GH Hinterreitner.

● **Nr. 15: Vorchdorfer Radfrühling 2014**
Länge: 19 km; **Höhenmeter:** 91 m;
Kitzmantelareal – Kapellenweg – Siebenbürgerstraße – Autobahnunterführung – Feldham – Haidstraße – Kößlwang – Dorfham – Giering – Penning – Hötzelsdorf – Peintal – alte Gmundner Straße – Burgstraße – Fernbergerstraße – zurück zum Kitzmantelareal. GH im Zentrum.

● **Nr. 16: Anbindung R11**
Länge: 14 km; **Höhenmeter:** 250 m;
Vorchdorf Zentrum – Einsiedling – Eggenstein – Pfaffing – bis zur Anbindung Radweg R 11.
GH im Zentrum, GH Hemetmair, Pfaffing.

● **Nr. 17: Bad Wimsbach**
Länge: 19 km; **Höhenmeter:** 145 m;
Vorchdorf Zentrum – Kößlwang – Bad Wimsbach zurück an der Alm bis Vorchdorf.
GH im Zentrum Vorchdorf und Bad Wimsbach-N.

● **Nr. 18: Feichtenberg**
Länge: 21 km; **Höhenmeter:** 338 m;
Vorchdorf Zentrum – Einsiedling – Oberlederau – Moos – (teils starke Steigung) Feichtenberg – Danzlau – Heitzing – Radhaming – Seyrkam – Eggenberg zurück ins Zentrum von Vorchdorf.
GH im Zentrum, GH Pesendorfer, GH Hinterreitner.

● **Nr. 19: Anbindung R 13**
Länge: 18 km / 26 km; **Höhenmeter:** 300 m;
Vorchdorf Zentrum – Einsiedling (Anbindung an Traunviertlerweg R 14) – Aggsbach – Heitzing – Kirchham – Ölling – Berg – entweder zurück ins Zentrum von Vorchdorf – oder weiter nach Hötzelsdorf – Penning – Giering – Kößlwang – zurück nach Vorchdorf Zentrum.
GH Pesendorfer, GH Hinterreitner.

● **Nr. 20: Spieldorf**
Länge: 21 km; **Höhenmeter:** 147 m;
Vorchdorf Zentrum – Einsiedling – Eggenstein – Pfaffing – Spieldorf – Streining – Mühltal – zurück nach Vorchdorf Zentrum.
GH Hemetmair, GH Wirt in der Edt, GH im Zentrum.

● **Nr. 21: Theuerwanger Forst**
Länge: 2,3 km; **Höhenmeter:** 28 m;
Pettenbacherstraße / Kreuzung Theuerwang – Forststraße durch den Theuerwanger Forst – Eggensteinstraße.

WANDERWEGE

● **Nr. 1: Almuferweg**
Gehzeit: 3 Std.; **Länge:** 10,7 km; kinderwagentauglich; Start: Reifenmühlsteg – entlang Hochwasserdamm – Schottergrube Asamer – Autobahnbrücke – Siebenbürgersiedlung – Haidholz – Sportplatz – Zentrum Vorchdorf – Bahnhof – Spielplatz – Ascherwinkel – Brauerei Eggenberg – Obere Pappelleiten – Einsiedling – Almbrücke Rittmühle – weiter im Gemeindegebiet von Pettenbach.

● **Nr. 2: Pfadfinderweg**
Gehzeit: 2 Std.; **Länge:** 7,4 km;
Gemeindeamt – Richtung Peintal – ehem. Mostschenke Pührethäusl – Peintal – Autobahnunterführung Ursprung – Feldweg Richtung Oberhörbach – Unterhörbach – über Feldwege nach Feldham – zurück ins Zentrum. GH im Zentrum.

● **Nr. 3: Kath. Jugend Rundweg**
Gehzeit: 2 ½ Std.; **Länge:** 9,2 km; kinderwagentauglich; Volksheim Vorchdorf – Haidholz – Streininger Straße – Kraftwerk Drack – Mühltal Reifenmühlersteg – Feldham – oberhalb Schottergrube Asamer – Siebenbürgersiedlung retour zu Volksheim.
Franzis Imbiss, GH im Zentrum.

● **Nr. 5: Trachtenvereinweg**
Gehzeit: 2 ½ Std.; **Länge:** 8 km;
Volksschule Pamet – Güterweg Kiemesweg – Oberlederau – Aubichl – Almbrücke Gemeindegrenze – entlang Almuferweg nach Eggenstein – Brücke Eggenstein – Bushaltestelle Rittmühle – entlang des Diebaches zurück zur Volksschule.

● **Nr. 6: Naturfreunderunde**
Gehzeit: 2 Std.; **Länge:** 6,5 km;
Volksschule Pamet – Güterweg Kreilesberg – Ditl Moos – Hirschleiten – Groß Helmberg – (Hirschgehege, bitte Vorsicht, nicht füttern, Hunde an die Leine, festes Schuhwerk) – Ameishaufen – Abzweigung Güterweg Kiemesweg zurück zur Schule.

● **Nr. 7: Junge ÖVP Rundweg**
Gehzeit: 3 Std.; **Länge:** 12 km;
Gemeindeamt Vorchdorf – zum Kitzmantelareal – Tennisanlage – bis zur Abzweigung nach Seyrkam – Radhaming – über die Laudach nach Kirchham – Dopfngut – Eichham – Weidach – über die alte Gmundner Straße ins Zentrum zurück.
GH Hinterreitner, GH Pesendorfer, GH im Zentrum.

● **Nr. 8: Panoramarunde**
Gehzeit: 2 – 2 ½ Std.; **Länge:** 7,2 km;
GH Ziegelböck – Kapellenweg – am Kirchenbühel – neue Landstraße – Spielplatz Ascherwinkel – bis GH Hinterreitner auf dem Almuferweg weiter – abzweigen in Mühlenstraße – Spießberger – Querung der Gmundner Straße – Bachmair – alte Gmundner Straße – Peintal – Lindachstraße – zurück ins Zentrum. GH Hinterreitner, GH Pesendorfer, Gaststätten in Vorchdorf.

● **Nr. 9: ORF Wandertag**
Gehzeit: 3 ½ Std.; **Länge:** 13,2 km;
Brauerei Eggenberg – Almuferwege bis zur Abzweigung Trachtenverein Wanderweg – Diebachbrücke – Schule Pamet – Güterweg Kreilesberg – Feichtenberg – Moos – Aggsbach – Heitzing – Radhaming – Seyrkam – Eichham – zurück zur Brauerei Eggenberg. GH Hinterreitner, GH Pesendorfer.

PILGERWEGE

JOSEFWEG www.josefweg-salzkammergut.at
Der Josefweg ist ein spiritueller Weg und führt entlang bestehender Wanderwege in 3 bis 4 Tagen quer durch den Naturpark Attersee-Traunsee. Eine eigene Karte liegt auf.
Start: Altmünster – Reindlmühl – Hongar – Weyregg – Grossalm – Neukirchen – Hochkreut – Schwarzenbach – Richtberg-Taferl – Reindlmühl – Altmünster. Der Namensgeber Josef begleitet den Wanderer als Weggefährte aller Ruhesuchenden und Nachdenklichen in dieser schnelllebigen Zeit.

VIA MARIA www.viamaria.at
Etappe 8: Von St.Wolfgang nach Ebensee
Länge Gesamt: 32 km; **Gehzeit:** ca. 8 Std.;
St. Wolfgang – Bad Ischl – Ebensee.

Alpinvariante von St. Gilgen nach Ebensee
Länge Gesamt: 57 bzw. 66 km;
Weißenbach am Attersee – Gaissalm – Hochleckenhaus – Riederhütte – Feuerkogel – Seilbahn oder Fußweg nach Ebensee.

Etappe 9: Von Ebensee nach Grünau im Almtal
Länge Gesamt: 32 km; **Gehzeit:** ca. 9 Std.;
Zentrum Ebensee – Rindbach – Offensee – Hochpfad – Richtung Habernau.

Etappe 10: Von Grünau im Almtal nach Frauenstein
Länge Gesamt: 28 km; **Gehzeit:** ca. 8 Std.;
Jagersimmerl/Habernau – Almtaler Haus – Ringhütte – Frauenstein

BENEDIKTWEG PILGERWEG OBERÖSTERREICH – VON KLOSTER ZU KLOSTER
Etappe 12: Kloster Kremsmünster – Kloster Steinerkirchen
Länge: 20,1 km; **Gehzeit:** ca. 5 Std.;
Etappe 13: Kloster Steinerkirchen – Stift Lambach
Länge: 17,9 km; **Gehzeit:** ca. 4,5 Std.;
Etappe 14: Stift Lambach – Marchtrenk
Länge: 24,7 km; **Gehzeit:** ca. 6 Std.;

BENEDIKT PILGERWEG – RUNDE TRAUNVIERTEL
www.benedikt-bewegt.at

MÄRCHENPILGERWEG von Sabina Haslinger
15-Tages-Pilgerroute in 17 Teilabschnitten durch die gesamte Region Traunsee-Almtal. Für jeden Abschnitt gibt es ein Märchen, eine Überlieferung oder eine Sage sowie einen Impuls und eine Anleitung zu einer Übung.
Infos: www.sabinahaslinger.eu/maerchenpilgerweg

WEITWANDERWEGE

● **Almuferweg „Genuss am Almfluss"**
Gehzeit: 11 Std.; **Länge:** 52 km;
Höhenmeter: 774 m;
Start: Almspitz bei Bad Wimsbach wo die Alm in die Traun fließt – über Vorchdorf – Pettenbach – Scharnstein – Grünau bis zum Almsee.

● **Traunuferweg „Genuss am Traunfluss"**
Gehzeit: 9 Std.; **Länge:** 36,3 km;
Höhenmeter: 272 m;
Start: Almspitz bei Bad Wimsbach wo die Alm in die Traun fließt – über Edt bei Lambach – Lambach – Stadl-Paura – Desselbrunn – Roitham – Ohlsdorf – Laakirchen bis nach Gmunden.

RADWEGE

● **R 2: Salzkammergut Radweg**
Länge: bis 320 km; Salzburg – Wolfgangsee – Bad Ischl – Traunsee –Attersee – Mondsee – Irrsee – Obertrumer See – Salzburg.

● **R 4: Traun–Radweg**
Länge: 99 km; Von Gmunden über Ohlsdorf und Laakirchen nach Lambach und weiter entlang der Traun bis nach Wels und Linz.

● **R 11: Almtal–Radweg**
Länge: 56 km; Wels – Eberstalzell – Pettenbach – Scharnstein – zum Almsee in Grünau.
Variante via Lambach: Länge: 53 km;
Lambach / Stadl Paura über Bad Wimsbach – Vorchdorf – Pettenbach – Scharnstein – zum Almsee in Grünau.

● **R 13: Traunviertler–Radweg**
Länge: 29 km; Anbindung in Pettenbach nach Wartberg oder Laakirchen.

● **Traunvierteltour**
Etappen 2 und 3 von Schlierbach über das Almtal – Gmunden – Laakirchen – Pettenbach nach Bad Hall.

IMPRESSUM: Medieninhaber, Herausgeber: Tourismusverband Traunsee-Almtal, 4810 Gmunden, Toscanapark 1, Tel. +43 7612 74451, Fax +43 7612 71410, info@traunsee-almtal.at, www.traunsee-almtal.at · Idee, Kartografie und Gesamtherstellung: Schubert & Franzke Ges.m.b.H., Kartografischer Verlag, 3100 St. Pölten, Kranzbichlerstraße 57, Tel. +43 2742 78501-0, Fax +43 2742 78501-15, office@schubert-franzke.com, www.schubert-franzke.com. Coverfoto: Tourismusverband Traunsee-Almtal/Karl Heinz Ruber. Redaktion: Tourismusverband Traunsee-Almtal. Alle Angaben wurden mit größter Sorgfalt erhoben, erfolgen jedoch ohne Gewähr und erheben nicht Anspruch auf Vollständigkeit. Änderungen und Druckfehler vorbehalten. ISBN 978-3-7056-3581-4

Grüne Erde
Besuchen Sie die
Grüne Erde-Welt
Store · Schauproduktion · Führungen · Bio-Bistro
Infos & Öffnungszeiten: www.grueneerde.com/welt
Suchfeld im Plan K8

BISTRO 54 FIFTYFO(U)REVER
Öffnungszeiten:
Dienstag – Samstag 10:00 – 22:00 Uhr
SONNTAG + MONTAG RUHETAG
- Durchgehend warme Küche
- Kaffee & Mehlspeisen
- Hausspezialität: Ripperl
- Alles auch zum Mitnehmen
- Catering (ab 10 Pers.)
T 0676 5913 254 • www.bistro54.at
Suchfeld im Plan G12 umseitig

Gästezentrum Tourismusverband Traunsee-Almtal
Toscanapark 1, 4810 Gmunden
Tel. +43 7612 74451, Fax +43 7612 71410
info@traunsee-almtal.at
www.traunsee-almtal.at

Tourismusbüro Almtal
Im Dorf 17, 4645 Grünau im Almtal
Tel. +43 7616 8268, Fax +43 7616 8895
almtal@traunsee-almtal.at
www.traunsee-almtal.at

Tourismusbüro Altmünster
Marktstraße 6, 4813 Altmünster
Tel. +43 7612 87181, Fax +43 7612 87181-45
altmuenster@traunsee-almtal.at
www.traunsee-almtal.at/altmuenster

Tourismusbüro Ebensee
Hauptstraße 34, 4802 Ebensee am Traunsee
Tel. +43 6133 8016, Fax +43 6133 8016-870
ebensee@traunsee-almtal.at
www.traunsee-almtal.at/ebensee

JUFA Hotel Almtal***
zwischen Kasberg, Wildpark und Almsee
- Familienzimmer & Appartements
- reichhaltiges Frühstücksbuffet
- Café & Sonnenterrasse
- Indoor-Spielbereich & Spielwiese
- Hunde herzlich willkommen!
Auch für externe Gäste!
Hinterrinnbach 17, 4645 Grünau im Almtal
+43 (0)5 7083 570, jufahotels.com/almtal
JUFA HOTELS
Suchfeld im Plan K11

SALZKAMMERGUT SHUTTLE · SERVICE TRAUNSEE-ALMTAL
0043 50 422 422
ANRUFEN, EINSTEIGEN, LOSFAHREN!
Mehr Infos über unseren Salzkammergut-Shuttle-Service
salzkammergut

BETRIEBSZEITEN		KURZSTRECKE (MAX. 3 STATIONEN)	
MO - SO TÄGLICH (AUCH FEIERTAGS) VON 07:00 - 22:00 UHR BITTE MIND. 1 STUNDE VORHER UNTER		ERWACHSENE	€ 3,50
T 0043 50 422 422		KINDER 6 - 14 Jahre	€ 1,50
MIT ANRUFERKENNUNG ANRUFEN		KLEINKINDER 0 - 6 Jahre	GRATIS
PREISE (Eigenanteil)		ANGEBOTE	
STANDARDTARIF PRO ROUTE:		FAMILIENTICKET	€ 9,00
ERWACHSENE	€ 6,00	FREIZEIT - TICKET OÖ	€ 3,00
KINDER 6 - 14 Jahre	€ 3,00	KLIMATICKET	€ 3,00

Immer bestens informiert mit der otaxi App
www.salzkammergutshuttle.at

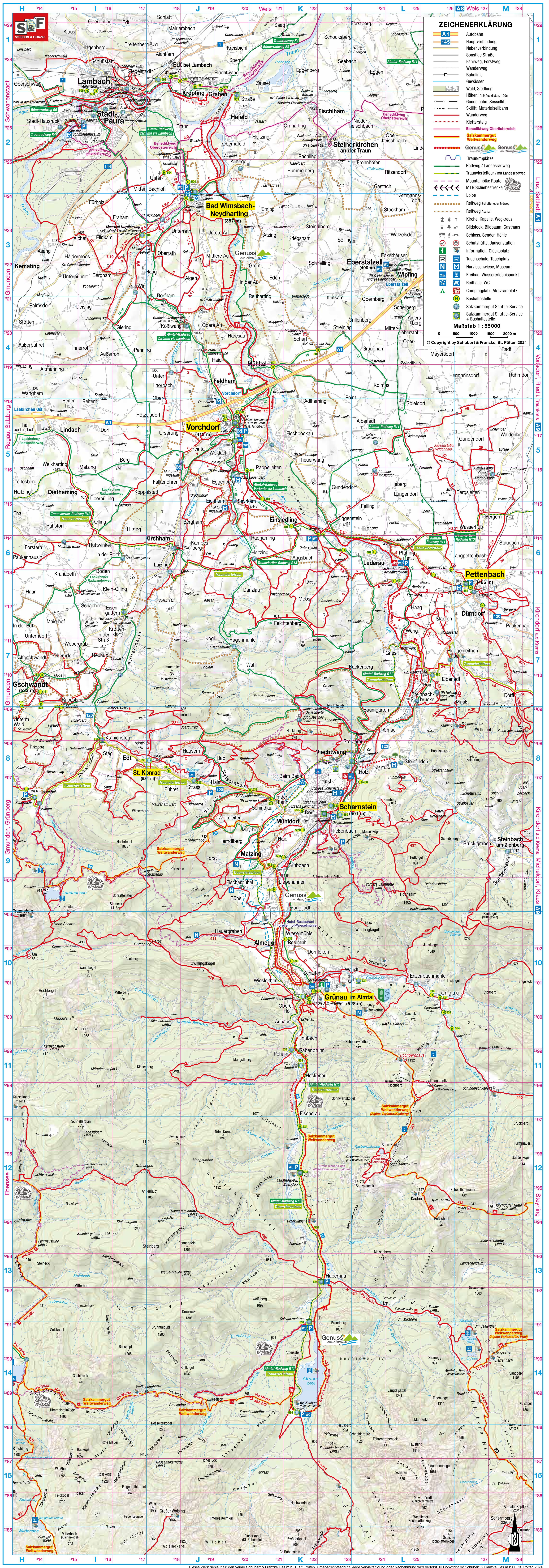

Dieses Werk genießt für den Verlag Schubert & Franzke Ges.m.b.H., St. Pölten, Urheberrechtsschutz. Jede Vervielfältigung oder Nachahmung wird verfolgt. © Copyright by Schubert & Franzke Ges.m.b.H., St. Pölten 2024

Naturerlebniskarte

Traunsee - Almtal salzkammergut

Wandern, Radfahren und mehr..

1 : 50 000

Tourismusverband Traunsee - Almtal
Toscanapark 1 | 4810 Gmunden
www.traunsee-almtal.at
TRAUNSEE-ALMTAL salzkammergut

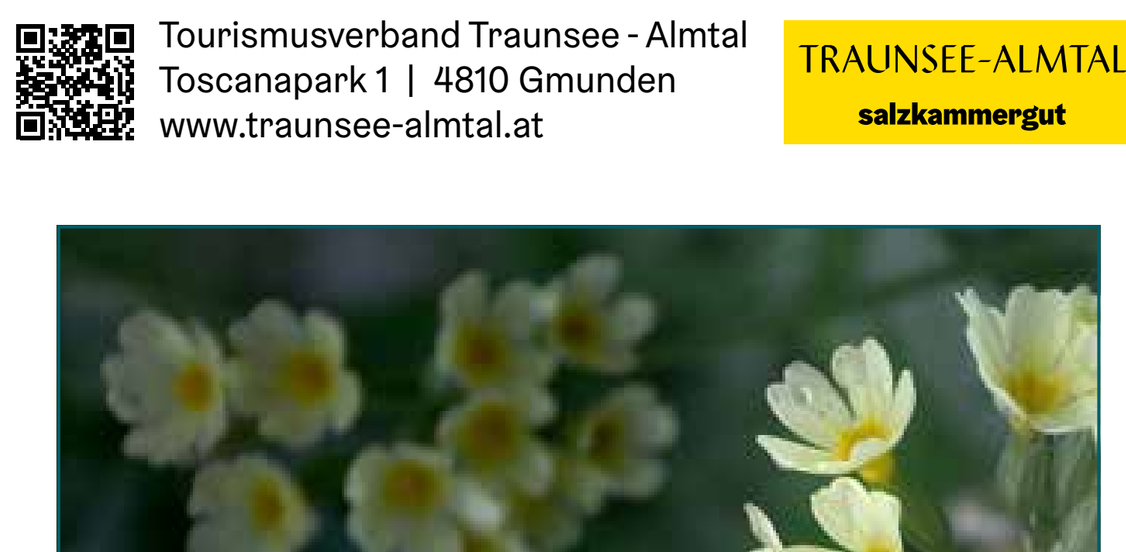
since 1930
Stadtapotheke Altmünster
MAG. PHARM. STOCKINGER KG
Neben der Versorgung mit Arzneimitteln liegt unser Fokus darauf, Alternativen aus der Natur anbieten zu können. Unser Sortiment besteht aus Spagyrik, hauseigene Kosmetikserie und Nahrungsergänzungsmittel, Produkte für Mutter und Kind, Nahrungsgesundmittel, Seifen, Kosmetik, Naturkosmetik und vieles mehr.

Mo – Fr: 07:45 – 13:00 / 14:00 – 18:00 Uhr · Sa: 08:00 – 12:00 Uhr
Marktstraße 16 · 4813 Altmünster am Traunsee
Tel. +43 (0) 7612 87125
bestellung@stadtapotheke-altmuenster.at
www.stadtapotheke-altmuenster.at
Suchfeld im Plan F8-F9 umseitig

In unserer Natur
Unser Wald braucht Pflege und Schutz, damit er auch in Zukunft wachsen kann. Außerdem wollen wir den nachwachsenden Rohstoff Holz nutzen und damit klimaschädliche Materialien ersetzen. Dafür sind bestimmte Maßnahmen wie die einer nachhaltigen Aufforstung, Holzernte, die Pflege von Jungbäumen, die Sanierung von Forstwegen etc. notwendig. Der Wald darf keinesfalls betreten oder befahren werden, wenn eine Sperrgebietstafel (forstlich = gelb oder jagdlich = grün) aufgestellt wurde. Hier herrscht zu dieser Zeit Lebensgefahr – das Waldstück ist daher aus Sicherheitsgründen gesperrt.
Egal, wer: Letztlich leben alle von der Natur. Denn sie ist in jeder Hinsicht Lebensgrundlage. Respektvoll mit ihr umzugehen, ist daher ein Gebot der Fairness und der Vernunft.
ÖSTERREICHISCHE BUNDESFORSTE
Wir sind Mitgründer. Die große Initiative zur umsichtigen Nutzung von Oberösterreichs Natur. in-unserer-natur.at
Suchfeld im Plan F13 umseitig

HOCHBERGHAUS
... steht über dem Alltag in Grünau im Almtal.
Das Erste Waldness Resort in Europa
Online Zimmer buchen: www.hochberghaus.at

+43 7616 8477
info@hochberghaus.at
Suchfeld im Plan L11

CUMBERLAND WILDPARK GRÜNAU
GANZJÄHRIG GEÖFFNET
EIN TIERISCHES NATURERLEBNIS!
APRIL BIS OKTOBER: von 9 - 17 Uhr
NOVEMBER BIS MÄRZ: von 10 - 16 Uhr
+43 7616 8425 info@wildpark.at www.wildpark.at
Suchfeld im Plan K12

Forellenhof-Wieselmühle
HOTEL-RESTAURANT FORELLENHOF-WIESELMÜHLE
Landstraße 73, 4645 Grünau im Almtal
Tel. +43 (0) 7616 / 8250, E-Mail forellenhof@almtal.at
www.wieselmuehle.at
Suchfeld im Plan K10

Schwierigkeiten von Wanderwegen im alpinen Raum
Gültig für trockene, sommerliche Witterungsbedingungen.

leicht: Flaches Gelände, keine größeren Steigungen. Auch ohne Wanderkarte mit Lauf- oder Straßenschuhen begehbar.
mittel: Bergwanderwege mit Steilstufen und Wasserläufen. Wander / Trekking / Bergschuhe mit guter Profilsohle. Wanderkarte des jeweiligen Gebietes empfohlen.
schwer: Schwere Bergwanderwege und Alpinsteige mit künstlichen Stiften, Leitern, Ketten. Hinweis zur Fortbewegung erforderlich. Absturzgefahr! Geröllgelände, evtl. Altschneereste. Umgang mit Wanderkarte sollte geläufig sein. Wander / Trekking / Bergschuhe mit guter Profilsohle unbedingt erforderlich! Wanderstöcke teilweise hinderlich.

Salzkammergut Weitwanderweg

Der Salzkammergut Weitwanderweg vereint abwechslungsreiche Landschaft zwischen Berg und See und er ermöglicht es, diese Vielfalt zu erwandern. Mit insgesamt 320 Wanderkilometer führt der Weg durch alle Regionen des Salzkammergutes. Aufgeteilt auf 18 Tagesetappen vereint der Weg ein bestehendes Wegenetz ohne Klettersteige in Seehöhen zwischen 800 und 2.000 m. Das absolute Highlight sind die 35 glasklar funkelnden Seen, die sich vom flachen Norden bis in den gebirgigen Süden erstrecken und Ihnen ein unvergessliches Wandererlebnis ermöglichen. Schiffe und Bergbahnen lassen sich in die Wanderungen inkludieren. Nach den Etappen warten zahlreiche Hütten und Gaststätten, die Sie mit hausgemachten Gerichten verwöhnen und für neue Energien sorgen.

Salzkammergut BergeSeen eTrail

In zehn Tagen durch das Salzkammergut. Zeit vergessen und Freiheit spüren, wird entlang des Salzkammergut BergeSeen eTrail groß geschrieben. Der Trail führt über 630 km und 14.500 Höhenmeter durch die hügelreiche Region des Salzkammergutes, welche sich mit zahlreichen Seen, saftig grünen Wiesen und Feldern sehen lässt. Sie werden mit Ihrem Rad zu den schönsten Plätzen geführt, wo Sie in die Welt der Inspiration und Erholung eintauchen. Mit dem sogenannten BergeSeen Pass können Sie auf jeder der 10 Etappen bei den jeweiligen Stationen Pflagestempel sammeln und somit bei einem Gewinnspiel mitmachen. Entlang der Etappen warten natürlich zahlreiche Gasthäuser und Restaurants auf Ihren Besuch.

TRAUNSEE SCHIFFFAHRT SEIT 1839
Familie Gschwandtner
TRAUNSEESCHIFFFAHRT
Karlbetz Eder GmbH.
4810 GMUNDEN, Sparkassegasse 3
Tel. +43 7612 66700
info@traunseeschifffahrt.at
Willkommen an Bord!
www.traunseeschifffahrt.at
LINIENSCHIFFFAHRT: Gmunden – Altmünster – Traunkirchen – Ebensee und zurück. MAI bis OKTOBER nach festem Fahrplan.
THEMENFAHRTEN: Unsere Schiffe sind die Bühne für viele Highlights, z.B. Candle light dinner, Jazz on the Lake, Fahrt zu den Seefesten.
CHARTERFAHRTEN: Feiern Sie Ihren Geburtstag, Ihre Hochzeit oder Firmenfeste auf dem Traunseeschiff.
Suchfeld im Plan G8

HOTEL Traunfall
Fam. Kastenhuber
LIFESTYLE- UND BUSINESSHOTEL
Hotel Traunfall – die perfekte Adresse für Businessgäste sowie Urlauber. Verkehrsgünstig in unmittelbarer Nähe zur A1, zur Stadt Gmunden sowie Laakirchen, Vorchdorf und Schwanenstadt. Busgruppen sind herzlich willkommen!
GASTHOF Kastenhuber
GASTHOF Kastenhuber und HOTEL Traunfall
Viecht 8 · 4693 Desselbrunn
Tel. +43 (0)7673 6036
landgasthof@kastenhuber.at
Gasthof Kastenhuber
www.kastenhuber.at
Suchfeld im Plan G4

Altmünster am Traunsee
IDYLLISCHE MARKTGEMEINDE MIT PACKENDEN NATURERLEBNISSEN UND BEWEGENDEN FREIZEITAKTIVITÄTEN!
- **Naturerlebnisweg G(eh)-Punkt Gmundnerberg:** 11 Erlebnisstationen für die ganze Familie
- **Josefweg:** spiritueller Wanderweg zwischen Traunsee und Attersee (3 Tagesetappen)
- **Naturpark Attersee-Traunsee:** www.naturpark-attersee-traunsee.at
- **Esplanade Altmünster:** große Liegewiese, Wasserski, Tennis am See, Beachvolleyball, Segeln, SUP-Verleih, Bars, Restaurants

FÜR ERHOLUNG & GENUSS SORGEN UNSERE VIELEN HERZLICHEN GASTGEBER!
Tourismusbüro Altmünster
Marktstraße 6, 4813 Altmünster
Tel: +43 7612 87181
Mail: info@traunsee-almtal.at
www.traunsee-almtal.at/altmuenster
TRAUNSEE-ALMTAL salzkammergut
Suchfeld im Plan F8

www.sep.at
SEP Peak&Cloppenburg DEPOT HUMANIC MediaMarkt Thalia Street One sehen&wutscher
Suchfeld im Plan G8

ÖSTERREICHISCHES PAPIERMACHER- UND DRUCKEREIMUSEUM
Museumsplatz 1 · 4662 Laakirchen · Tel. 07613 39 51
E-Mail: papier.druck@papierwelten.co.at
www.papiermuseum.at
Suchfeld im Plan G5

ELEVATED JOY
gmundner berghaus
DIE EVENTLOCATION auf 822 Meter Seehöhe
EVENTRESTAURANT – ROOMS
gmundnerberghaus.at
Suchfeld im Plan F8

ALTMÜNSTER

WANDERWEGE

- **Themenweg „Leben am Traunsee – einst und jetzt", Altmünster**
  Gehzeit: ca. 1 ½ Std.;
  Holen Sie sich vor der Wanderung die ausführliche Broschüre und gratis Farbstifte im Tourismusbüro Altmünster, Marktstraße 6.
  Fischerbucht / Schiffsanlegestelle – Schloss Ebenzweier – Gemeindeamt – Kirche – Eggerhaus – Schloss Traunsee – Seepromenade – Fischerbucht / Schiffsanlegestelle.
- **Themenweg „Die Viechtau und ihre Menschen", Neukirchen**
  Gehzeit: ca. 1 ½ Std.;
  Holen Sie sich vor der Wanderung die ausführliche Broschüre und gratis Farbstifte im Tourismusbüro Altmünster, Marktstraße 6.
  Neukirchen Ortsplatz – Kalvarienberg – Heimathaus – Kapellenweg bis zur Hauptstraße – Ortsplatz Neukirchen.
- **Naturerlebnisweg Gmundnerberg**
  Der Gmundnerberg ist einer der schönsten Aussichtspunkte im Salzkammergut. Am Naturerlebniswg heißt es: GEHEIM mit WELL SPASS für die ganze Familie. 11 interaktive Erlebnisstationen bieten entlang des Rundwanderweges interessante und humorvolle Einblicke zum Leitthema GEHEIM. Ausführliche Broschüre liegt auf.
  Naturpark Attersee-Traunsee: Altmünster ist die größte Naturparkgemeinde Oberösterreichs. Alle Infos unter www.naturpark-attersee-traunsee.at
- **1 Grasbergüberquerung: Altmünster – Grasberg – Neukirchen**
  Gehzeit: ca. 2 ½ Std.; **Höhenunterschied:** 310 m
  Anforderungen: leichte Wanderung, teilw. Wald und Wiese. Altmünster – Stückbachgraben – Staudachstraße – GH Reschenwirt – Südhänge – Waldstück mit Graben bergab – Bauernhäuser „Feichta" – Großlamstraße. ☒ GH Reschenwirt, GH Kirchenwirt Neukirchen, Sägemühle, Café Fanni.
- **Variante: 2A: Windlegern – Altmünster**
  Gehzeit: ca. 2 ½ Std.; **Anforderung:** leichte Wanderung, großteils Straße, herrliche Ausblicke; GH Windlegern-S-Kurve vor Bauernhof Weg gerade weiter, bergab, Wald entlang (Wildzaun), ab – Kollmannsbergstraße – GH Hintenaus – Buchbergstraße – Hofweg zu Weg Nr. 7 – Eben – Altmünster.
- **Variante 2B: Windlegern – Hochsteinalm – Langbathtal und Langbathseen**
  Gehzeiten: Windlegern – Kreh: 1 ½ Std.; Windlegern – Hochsteinalm: 1 ½ Std.; Forststraße, Hochsteinalm – Traunkirchen: ca. 2 Std.
  GH Windlegern – Richtung Süden entlang Wiese (Kapelle) Forststraße links – (nach ca. 30 Min. steiler Abstieg zum GH Kreh möglich/Langbathtal – weiter zur Hochsteinalm (hier Abstieg ins Langbathtal möglich) – Abstieg Richtung Traunkirchen.
- **3 Runden: Neukirchen – Hochkreut – Neukirchen**
  Gehzeit: Rundweg ca. 3 Std.;
  Höhenunterschied: 390 m; **Anforderung:** teilw. steiles Waldwanderung; Kirche Neukirchen – Großlamstraße – kurz nach Abzweigung Reindlmühl – links Brücke – markierter Wanderweg Hochkreut – links Zöhrergraben – rechts Fallering. Unterwegs keine Einkehrmöglichkeit.
- **4 Großer Rundweg: Reindlmühl – Richtberg Tafer/ Wallfahrtskapelle – Hochkreut – Reindlmühl**
  Gehzeit Rundweg: ca. 4 ½ – 5 Std.;
  Höhenunterschied: 700 m; **Anforderung:** lange, leichte Wanderung;
  Gehzeit Reindlmühl – Richtberg: 2 Std.;
  Höhenunterschied: 500 m; **Anforderung:** leicht; Kirche Reindlmühl – Straße Richtung Pinsdorf – Wessenauraich – Schwarzenbach – Richtung Richtberg – Straßenende bei Kapelle (letzte Parkmöglichkeit) – Kreuzwegstationen bis zu Wallfahrtskapelle von hier zurück gleicher Weg oder – links von Kapelle Richtung Hochkreut durch Wald bergab (Kreuzwegstationen) bis Forststraße Schwarzenbachsattel – Straße queren – rechts bergauf durch Wald – Hochkreut – Reindlmühl: links Waldweg parallel zur Straße, ca. 4,5 km entlang Straße bergab – zurück nach Reindlmühl.
- **5 Reindlmühl – Grasberg**
  Gehzeit: Bis zum GH Reschenwirt ca. 1 Std.
  Höhenunterschied: ca. 300 m; **Anforderung:** kurze, leichte Wanderung, hauptsächlich Straße; Kirche Reindlmühl – Schützenleitnweg bergauf – Grasbergstraße – GH Reschenwirt.
  ☒ GH Reschenwirt.
- **6 Reindlmühl – Gmundnerberg**
  Gehzeit: ca. 1 ½ Std.;
  Höhenunterschied: 300 m; **Anforderung:** leichte Wanderung. Kirche Reindlmühl – bei Musikheim Reindlmühl bergauf bis zu Bauernhöfen – Straße links weiter – Straßenabzweigung nach rechts nicht übersehen – über Wiese – Gmundnerbergstraße (Panoramatafel) – Höhenstraße – Neurologisches Therapiezentrum Gmundnerberg – GH Gmundnerberghaus – GH Urzn – Anbindung an Weg Nr. 53.
  ☒ GH Gmundnerberghaus, GH Urzn.
- **7 Rundweg: Altmünster – Grasberg – Hornstraße – Eben – Altmünster**
  Gehzeit: Rundweg 3 Std.;
  Höhenunterschied: 300 m; **Anforderung:** leichte Wanderung mit herrlichen Ausblicken, hauptsächlich Straße; Weg Nr. 1 bis Abzweigung GH Reschenwirt – Hornstraße bergab – Großlamstraße – Großlamstraße queren – kurz zwischen Häusern – links Richtung Osten (Traunstein) – Bauernstraßen – Eben – Weg Nr. 11 nach Altmünster.
  ☒ GH Reschenwirt, oberhalb Bauernhof Wagnerfeld in Feldweg-Villa Hasenau-Wald (Maximilianstraße).
- **12 Nadasdy-Klause – Windlegern**
  Gehzeit: 2 Std.;
  Höhenunterschied: ca. 350 m; **Anforderungen:** leichte Wanderung, Gegenüber der Nadasdy-Klause, links vom Forsthaus beginnt der Wanderweg entlang einer Forststraße. Einmündung in Weg Nr. 2. ☒ GH Windlegern.
- **13 Großlamn – Hinterer Langbathsee**
  Gehzeit: ca. 1 ½ Std.;
  Höhenunterschied: ca. 200 m;
  Anforderungen: leichte Wanderung; Von der Bushaltestelle Großlamn führt der Weg oberhalb Angelteich entlang des Waldes zur Forststraße bergab zu den beiden Langbathseen.
  ☒ Langbathsee Stüberl.
- **14 Taferklausse – Hinterer Langbathsee**
  Gehzeit: 1 ½ Std.; **Höhenunterschied:** ca. 200 m; **Anforderungen:** teilweise nass und anfangs steil; Start Parkplatz Taferklaussattelhöhe. Der Weg mündet in den Weg Nr. 13. ☒ Taferklausstub'n.
- **Wohlfühlweg Taferklaussee**
  Gehzeit: ½ Std.; Landschaftlich herrlicher Spazierweg, barrierearm, kinderwagentauglich. Spannende Infos mittels QR-Codes auf Tafeln.
  ☒ Taferklausstub'n.
- **Bergwanderung vom Taferklaussee zum Hochleckenhaus im Höllengebirge (Weg Nr. 826)**
  Gehzeit: Taferklaussee (765 m) – Hochleckenhaus (1574 m): 2 Std.; steiler, zum Brunnkogel: ca. 1 ½ Std.; **Höhenunterschied:** 809 m;
  Anforderungen: alpine Tour, Ausdauer und Trittsicherheit erforderlich. Vom ersten Parkplatz beim Taferklaussee Forststraße oberhalb einer Schottergrube leicht bergauf. Entlang Kehren durch Waldgebiet bis zu einem Brünnlein. Über Schutt, kar steil bergauf und rechts zum Hochleckenhaus. ☒ Hochleckenhaus (geöffnet von Ostern bis 26. Okt.), Taferklausstub'n.

RADWEGE

(ft. Salzkammergut Radkarte)

- **Salzkammergut Radweg**
  Von Traunkirchen kommend – Altmünster Seepromenade – Radweg entlang der Seeuferstraße bis Gmunden.

MTB-WEGE

Die MTB-Touren sind entsprechend dem Salzkammergut Mountainbikewegenetz beschildert, Einstiege in die Touren sind über das Straßennetz vielfach möglich.

- **Sonnsteinrunde – Nr. 50**
  Länge: 29,4 km; **Dauer:** ca. 3 Std.;
  Höhenmeter: 671 m; gute Konditionen erforderlich. Start: Rathaus Ebensee; Ebensee-Richtung Langbathseen, bei km 3,0 Forstweg Sonnsteinstraße, steiler Anstieg, Weggabelung links,abwärts und wieder bergauf bis km 6,5. Rechts Abfahrt dann wieder Anstieg bis zu höchstem Punkt, talwärts bis zur Weggabelung (Hochsteinalm), geradeaus Richtung Windlegern über Asphaltstraße.
- **Krahberg – Nr. 52**
  Länge: 29,1 km; **Dauer:** ca. 3 Std.;
  Höhenmeter: 578 m; Start: Ortszentrum Weyregg, Info-Büro; Asphaltstraße Richtung Seewalchen, vor Brücke rechts Richtung Gahberg/Bach, bei Kreuzung Gahberg/Bach rechts Richtung Klausstube. Nach Bach beginnt der Forstweg ca. 7 km, bei Kreuzung Klausstube rechts dem Wiedensbach folgen bis Kreuzung mit Forststraße Almsattel, rechts Richtung Krahberg, noch kurz aufwärts, höchster Punkt (908 hm). Links steile Forststraße bis Kienklause, Asphaltstr. Richtung Steinbach bis GH Kienklause, rechts in schmale Straße nach Seefeld am Attersee zurück nach Weyregg.
- **Richtberg – Nr. 53**
  Länge: 33,9 km; **Dauer:** ca. 3 Std.;
  Höhenmeter: 709 m; Start: Tourismusbüro Weyregg; Rechts Richtung Seewalchen, Brücke Richtung Gahberg / Bach, Güteweg Gahberg steil aufwärts, entlang Kamm, Holzkirche, rechts drehend abwärts, Beginn einer Schotterstraße (für Einkehrmöglichkeit zu Kreuzingalm abzweigen), Schotterstraße abwärts bis Reindlmühl, Richtung Neukirchen, Abzweigung Güteweg Aurachberg, bergauf bis Forststraße Richtung Schwarzenbachsattel, Abfahrt ins Tal entlang Weyregger Bach, Kreuzung Klausstube, geradeaus bis Ortsteil Bach, Weyregg.
- **Langbathsee (von Weyregg aus) – Nr. 54**
  Länge: 23,8 km; **Dauer:** ca. 3 – 4 Std.
  Höhenmeter: 610 m; Start: identisch mit Strecke Krahberg bis Almstall; von dort links in die Schotterstraße Richtung Neukirchen. Asphaltierte Hauptstraße kurz rechts, dann links Güteweg Kaltenbach ca. 3 km ins Kirchbergmoos. Kurz abwärts, dann links aufwärts, kurze Schiebepassage. Schotterweg abwärts zum Hinteren Langbathsee. Von dort abwärts zum Vorderen Langbathsee (Anbindung Strecke Nr. 55).
- **Langbathsee (von Ebensee) – Nr. 55**
  Länge: 35,4 km; **Dauer:** ca. 3 Std.;
  Höhenmeter: 404 m; Start: Rathausplatz Ebensee; Straße Richtung Langbathseen, bis zur Abzweigung Mehrersau, bei km 4,3 links halten bis zum Vorderen Langbathsee, Anbindung an Tour Langbathseen von Weyregg aus, Rückfahrt über Großlamstraße, Neukirchen, Mittendorf, Traunkirchen.
- **Aurachtalrunde – Nr. 56**
  Länge: 21 km; **Dauer:** ca. 2 – 3 Std.;
  Höhenmeter: 621 m; Start: Seepromenade, durch Unterführung B145 in die Marktgasse (Richtung Zentrum Altmünster); Bahnhofstraße, Staudachstraße bis zur Grasbergstraße, GH Reschenwirt, Neukirchen, Reindlmühl, Pinsdorf (Wagner-, Höckilabrucker- und Gmundnerstraße), Bahnübergang Unterführung Bahnhof Gmunden, Bahnhof-, Hatschek-, Kinderdorf- und Württenbergstraße, B145, Seepromenade.

JOSEFWEG

Der Josefweg ist ein spiritueller Weg und führt entlang bestehender Wanderwege in 3 bis 4 Tagen quer durch den Naturpark Attersee-Traunsee.

GMUNDEN

WANDERWEGE

- **W 410: Rund um den Traunstein**
  Gehzeit: 3 – 4 Std.; **Höhenunterschied:** 671 m
  Grünbergseilbahn Talstation – Ortner Steig – Grünberg – Radmoos – Siebenbründl ☒ – Laudachsee ☒ – Gassner Steig – Hohe Scharte (Abzweigung Aufstieg Katzensteinl) – Mair-Alm – Lainautal – Miesweg – Umkehrplatz – Kaltenbachwildnis – GH Hois'n, GH Ramsau, GH Hois'n, Ramsaualm am Laudachsee. ☒ GH Grünbergalm, JS Moaralm, GH Grünberg am See.
- **Katzenstein solo:**
  Gehzeit: vom Laudachsee 1 – 1 ½ Std.
  Höhenunterschied: 464 m
  Gehzeit: vom Umkehrplatz 2 ½ – 3 Std.
  Höhenunterschied: 907 m
- **Miesweg:**
  Gehzeit: 1 – 1 ½ Std.; **Höhenunterschied:** 216 m
  Umkehrparkplatz – Miesweg am Traunsee Ostufer.
- **Wanderungen Mitterweg**
  Möglichkeit 1: Grünberg über Mitterweg und Traunmüllersteig. **Gehzeit:** 2 – 2 ½ Std.; **Höhenunterschied:** 561 m; Parkplatz Engelbauer – Grünbergbauer – Mitterweg – Traunmüllersteig – Grünberg.
  Möglichkeit 2: Wanderweg zur Radmoos über Mitterweg. **Gehzeit:** 3 – 3 ½ Std.; **Höhenunterschied:** 453 m; Parkplatz Engelbauer – Grünbergbauer – Mitterweg – Radmoos. ☒ GH Engelhof, GH Grünbergalm, Ramsaualm am Laudachsee.
- **Wanderweg Laudachsee – Hois'n/Ramsau**
  Gehzeit: 1 – 1 ½ Std.; **Höhenunterschied:** 453 m
  Laudachsee ☒ – Siebenbründl ☒ – Radmoos – Dürrenberg – GH Hois'n ☒ GH Hois'n, Ramsaualm am Laudachsee, GH Ramsau.
- **W 411: Wanderweg Durchgang Richtung Scharnstein-Grünau**
  Gehzeit: 4 – 4 ½ Std.; **Höhenunterschied:** 733 m
  Vom Umkehrplatz – Mair-Alm – Durchgang – Hauergraben – Hst. Traxenbichl – Scharnstein/Grünau. ☒ GH Hois'n, JS Moaralm.
- **W 413: Wanderweg Schrattenau**
  Gehzeit: 2 ½ – 3 Std.; **Höhenunterschied:** 556 m
  Laudachsee ☒ – Schrattenau (Steinreck siehe Scharnstein) – Hochbuchegg – Scharnstein.
  ☒ Ramsaualm am Laudachsee, GH in Scharnstein.
- **W 417: Durchgang weiter nach Scharnstein**
  Gehzeit: 1 ½ – 2 Std.; **Höhenunterschied:** 600 m
  ☒ JS Moaralm, GHs in Scharnstein.
- **W 419: Übergang Grünau im Almtal**
  Gehzeit: 3 ½ – 4 Std.;
  Höhenunterschied: 1000 m
  Durchgang – Zwillingskogel – Grünau im Almtal. ☒ JS Moaralm, GHs in Grünau im Almtal.
- **Wanderweg nach Karbach**
  Gehzeit: ca. 3 Std.; **Höhenunterschied:** 420 m
  Umkehrplatz – Miesweg – Karbach.
  ☒ GH Hois'n. Auch Bootstransfer von Traunkirchen nach Karbach möglich.
- **Kleiner Schönberg**
  Gehzeit: 1 ½ – 2 Std.; **Höhenunterschied:** 473 m
  Umkehrplatz – Kleiner Schönberg. ☒ GH Hois'n.
- **Wanderweg von Franzl im Holz über Klamm und Wamering oder die Forststraße oder über Radmoos zum Laudachsee**
  Gehzeit: 1 – 1½ Std.; **Höhenunterschied:** 243 m
  Franzl im Holz – Klamm – Wamering (oder Forststraße), (oder Radmoos) – Laudachsee ☒.
  ☒ GH Franzl im Holz, GH Silberfuchs, Ramsaualm am Laudachsee.
- **Wanderweg „Grünberg-West"**
  Gehzeit: 40 Min.; **Höhenunterschied:** 450 m
  Forststraße – Abzweigung „Steingraben" vom Mitterweg – Dürrenberg – GH Hois'n. ☒ GH Hois'n.
- **Themenweg „Entlang der Pferdeeisenbahn"**
  Gehzeit: ca. 1 – 1 ½ Std.; **Höhenmeter:** 100 m
  Theatergasse – Traunbrücke – Georgstraße – Annastraße – Grünbergweg – entlang „Traunseetram" Strecke bis ca. Bahnhof Engelhof – GH Engelhof – Bahnübergang Ebenstraße. ☒ GH Engelhof.

KLETTERSTEIGE

- **W 412: Mairalmsteig:**
  Gehzeit: 3 – 3 ½ Std.; **Höhenunterschied:** 1269 m
  Umkehrplatz – Kaisertisch – Traunsteinplateau. ☒ GH Hois'n, JS Moaralm, Gmundner Hütte, Traunsteinhaus.
- **W 414: Naturfreundesteig:**
  Gehzeit: 3 – 3 ½ Std.; **Höhenunterschied:** 1269 m
  Umkehrplatz – Steinriegl Lainaubrücke – Traunkirchenkogel – Traunstein. ☒ GH Hois'n, JS Moaralm, Gmundner Hütte, Traunsteinhaus.
- **W 416: Herrlichsteig:**
  Gehzeit: 2 ½ – 3 Std.; **Höhenunterschied:** 1269 m
  300 m vor Umkehrplatz (Gründl) – Traunsteinplateau. ☒ GH Hois'n, JS Moaralm, Gmundner Hütte, Traunsteinhaus.

MTB STRECKEN

(ft. Salzkammergut Mountainbikeführer)

- **Grünberg – Laudachsee**
  Streckenlänge: 15,6 km; **Höhenmeter:** 592 m
  Parkplatz Weyer (Grünbergseilbahn) – Grünbergbauer – Mitterweg – Radmoos – Richtung Grünberg oder Richtung Laudachsee ☒ – retour über Klamm (Wamering) oder Franzl im Holz – Parkplatz Weyer (Grünbergseilbahn).
  ☒ GH Grünbergalm, Ramsaualm am Laudachsee, GH Franzl im Holz, GH Silberfuchs.
- **Traunsee – Almtal Route**
  Streckenlänge: 21,4 km; **Höhenmeter:** 743 m
  Parkplatz Weyer (Grünbergseilbahn) – Grünbergbauer – Mitterweg – Radmoos – Laudachsee ☒ – Schrattenau – Hauergraben – Anschluss Almtalradweg – Hst. Traxenbichl.
  ☒ GH Grünbergalm, Ramsaualm am Laudachsee, GH Franzl im Holz, GH Silberfuchs, GHs in Grünau im Almtal, Scharnstein, St. Konrad.

RADWEGE

(ft. Salzkammergut Radkarte)

- **Salzkammergutradweg R2**
  Von Altmünster am See entlang kommend, am Gleiszentrum des Tourismusverbandes Traunsee-Almtal vorbei, beim Jachtclub links in die Kaltenbrunerstraße abbiegen, dem Verlauf folgen bis zur Bahnhofstraße und weiter Richtung Pinsdorf.
- **Traunradweg R4**
  Mit dem Schiff von Traunkirchen kommend, Schiffsanlegestelle Hois'n – Traunsteinstraße – Kösterplatz – links abbiegen über Traunbrücke – nach Traunitzer rechts in Kösslmühlgasse einbiegen – entlang der Traun – über Marienbrücke – links durch Ausiedlung – über wasserlose Bachbrücke – Straße queren – Güterweg Leitenbauer – links in Straße „Steig" Richtung Oberweis / Laakirchen – Lambach.
  ☒ GH Hois'n, GH Ramsau, GH Gmunden.
- **Radweg nach Scharnstein, Grünau bzw. Pettenbach über Kranichsteg, Franz im Holz**
  Vom Parkplatz Grünbergseilbahn bzw. GH Engelhof kommend – Parkplatz Engelbauer – GH Franzl im Holz/GH Silberfuchs – Klamm – entlang der Laudach – Kranichsteg. ☒ GH Engelhof, GH Franzl im Holz, GH Silberfuchs, GH Kranichsteg.
- **Radweg von Gmunden nach Gschwandt**
  Aus Richtung Gmunden Zentrum kommend – GH Engelhof – Baumgarten – nach dem Ortsschild Baumgarten Kreuzung links Richtung Gschwandt.
  ☒ GH Engelhof, GH Baumgarten, GH Gschwandtner.

TRAUNKIRCHEN

WANDERWEGE

- **Kleiner Sonnstein (923 m) – Weg Nr.1**
  Gehzeit: ca. 1 ¼ Std.; **Höhenunterschied:** 491 m.
  Bundesstraße 145 – über Stufen – entlang Streusiedlung u. Materialseilbahn – beim Marterl links – Weggabelung links über Felsrücken – Kleiner Sonnstein. ☒ Sonnsteinhütte.
- **Rundwanderung: Kleiner Sonnstein – Großer Sonnstein – Ebensee (Alte Kunststraße) – Weg Nr. 2, 807**
  Gehzeit: ca. 3 ½ Std.; **Höhenunterschied:** 641 m.
  Bundesstraße 145 – über Stufen – entlang Streusiedlung u. Materialseilbahn – beim Marterl links – Weggabelung links über Felsrücken – Kl. Sonnstein – zurück zur Weggabelung – rechts Richtung Gr. Sonnstein – Seilsicherung – Gr. Sonnstein – Gartenweg – kath. Pfarrkirche – Ebensee.
  Rückreise Traunkirchen mit Zug, Bus, Schiff oder zu Fuß (+ 45 Min. Gehzeit am Traunsee entlang der alten B145). ☒ Sonnsteinhütte.
- **Rundwanderung: Kalvarienberg / Malerwinkel – Weg Nr. 5, 3**
  Gehzeit: ca. 50 Min.; **Höhenunterschied:** 100 m
- **Rundwanderung: Zellerhweg – Elisabethruhe – Koglstraße – Traunkirchen Ort – Weg Nr. 5, 4, 6, 10**
  Gehzeit: ca. 2 ¼ – 3 Std.;
  Höhenunterschied: 170 m
- **Baalstein – Weg Nr. 5, 4, 6, 7**
  Gehzeit: ca. 1 ½ Std.;
  Höhenunterschied: 442 m
- **Rundwanderung: Elisabethruhe – Hofgraben – Weg Nr. 10, 11**
  Gehzeit: ca. 1 ½ – 1 ¾ Std.;
  Höhenunterschied: 110 m
- **Rundwanderung: Hofgraben / Buchberg – Weg Nr. 11**
  Gehzeit: ca. 50 Min.; **Höhenunterschied:** 100 m
- **Hochsteinalm – Weg Nr. 12**
  Gehzeit: ca. 50 Min.; **Höhenunterschied:** 227 m
  Ende der Straße: Mühlbachberg, Parkplatz Röd – Forststraße – Hochsteinalm. Abstiege nach:
  - **Ebensee:** GH Kreh u. Langbathseestraße, ca. 50 Min.
  - **Altmünster:** GH Windlegern, ca. 50 Min.
  - **Traunkirchen Ort:** über Forststraße Farnau und Baalstein/Geiswand, ca. 3 Std.

THEMENWEGE

- **Themenweg Traunkirchen**
  Gehzeit: ½ Std.; **Höhenunterschied:** 100 m
  Seetor – Antlaßeck – Salzhafen – Johannesberg – Kriegerdenkmal – Köster – Pfarrkirche – Russenvilla – Seecafé Johannsberg.
- **Via Historica**
  Gehzeit: ca.1 ½ –1 ¾ Std.; **Höhenunterschied:** 100 m
  1. Etappe: Ortsplatz – Johannesberg – Klostergarten – Pfarrkirche – Kösterplatz – Ortsplatz.
  2. Etappe: Ortsplatz – Alte Straße – Kalvarienberg – Malerwinkel – Ortsplatz.

RADWEGE

- **Salzkammergut Radweg nach Gmunden**
  Fahrzeit: ca. ½ Std.; **Länge:** 12 km
  Traunkirchen Ort – ca. 1,5 km entlang der Straße: Seestraße – ab Winkl – Fahrradstreifen neben der B145 – Altmünster – Gmunden.
- **Variante über Mitterndorf – Eben – Nachdemsee – Altmünster nach Gmunden**
  Fahrzeit: ca. 1 Std.; **Länge:** 14 km
  Traunkirchen Ort – ca. 1,5 km entlang Straße – Seestraße – an der Kreuzung links in Straße Mittendorf – Bahnhof Traunkirchen – Mitterndorf – Eben – Altmünster – Schloss Ebenzweier – Gmunden.
- **Salzkammergut Radweg nach Ebensee**
  Fahrzeit: ca. ½ Std.; **Länge:** 4 km
  Traunkirchen Ort – ca. 0,9 km auf der Straße: Am See – links auf dem Fahrradstreifen entlang der B145 – entlang der alten Kunststraße – Löwendenkmal – Ebensee.

MTB STRECKEN

- **Sonnsteinrunde**
  Fahrzeit: ca. 3 Stunden; **Länge:** 29,4 km
  Höhendifferenz: 671 m; Traunkirchen Ort ca. 0,9 km auf Straße – am See – links auf Fahrradstreifen entlang B145 – entlang alter Kunststrasse – Löwendenkmal – Ebensee – 3 km auf der Straße Richtung Langbathseen – Abzweigung zur Sonnsteinstraße – bei Straßengabelung links – Farnauhöhe – Abzweigung Hochsteinalm – dann gerade – Waldstück – GH Windlegern – Straße ins Mühlbachtal – Mittendorf – Abfahrt bei zur B145 – B145 rechts Richtung Bad Ischl – Traunkirchen Ort. ☒ Hochsteinalm, GH Windlegern, Seecafe Restaurant Spitzvilla.
- **Hochsteinalm**
  Fahrzeit: ca. 50 Minuten; **Länge:** 8,4 km
  Höhendifferenz: 453 m; Traunkirchen Ort ca. 1,5 km entlang der Straße: Seestraße – an der Kreuzung links in die Straße Mitterndorf – nach der Bahnüberführung links in die Straße: Mühlbachberg – Röd – links auf die Forststraße bis zur Hochsteinalm.

Kombinationsmöglichkeiten:
- **Forststraße Farnau – Ebensee – Traunkirchen (Sonnsteinrunde Süd). Fahrzeit:** ca. + 2 Std.; **Länge:** + 19,5 km; **Höhendifferenz:** + 333 m.
- **GH Windlegern – Mühlbachtal – Traunkirchen (Sonnsteinrunde Nord). Fahrzeit:** ca. + 40 Min.; **Länge:** + 13 km; **Höhendifferenz:** + 80 m.

LAAKIRCHEN

WANDERWEGE

- **Wanderung „Nostalgische Pferdeeisenbahn-Strecke – Teil 1**
  Gehzeit: ca. 2 ½ Std.; **Länge:** 7 km; geringer Höhenunterschied; Idealer Ausgangspunkt: Schulzentrum Laakirchen (Europaplatz 4, 4663 Laakirchen); durchwandern des Stadtteils Steyermühl, vorbei an der Papierfabrik UPM Kymmene Austria – In der Au – in einer Schleife wieder retour – entlang Traunuferböschung – Richtung Steyermühl und Laakirchen zum Ausgangspunkt; Hinweistafeln zur Pferdeeisenbahn informieren aus der Zeit der Pferdeeisenbahn Gmunden-Linz-Budweis.
  ☒ Das Fiaker (Restaurant), GH Bader.
- **Wanderung „Nostalgische Pferdeeisenbahnstrecke – Teil 2**
  Gehzeit: ca. 3 Std.; **Länge:** 9,6 km; geringer Höhenunterschied; Idealer Ausgangspunkt: Schulzentrum Laakirchen (Europaplatz 4, 4663 Laakirchen); durchwandern des südlichen Teils Laakirchens bis zum Stadtteil Oberweis – folgen dem Bachlauf des Oberweisbaches und den Waldsäumen; Hinweistafeln zur Pferdeeisenbahn informieren aus der Zeit der Pferdeeisenbahn Gmunden-Linz-Budweis. ☒ Das Fiaker (Restaurant), GH Bader, GH Wirt am Bach.

RADWEGE

Laakirchner Radwanderweg:
Fahrzeit: ca. 2 Std.; **Länge:** 22 km;
Streckenhöhe: 50 – 60 m; Idealer Ausgangspunkt: Neues Rathaus (Rathausplatz 1, 4663 Laakirchen); entlang des Güterweges Reichering in Richtung Oberweis, zweigt dann in Richtung Grafing, „In der Edt" und Grund ab. Durch Boden in Richtung Öling nach Koppelstatt, Matzing und nach Lindach. In Lindach mündet der Radwanderweg in den neu errichteten Radweg Lindach-Laakirchen, zweigt kurz vor dem „Stöttberg" links ab und steigt zum einmaligen Aussichtspunkt in Loitesberg, dem höchsten Punkt Laakirchens, sanft an. Von dort geht es dann rasant bergab zurück in das Stadtzentrum von Laakirchen.
☒ GH Bader, GH Wirt am Bach, GH Sonntagbauer, Adrians Restaurant „Tafern 30", Das Fiaker (Restaurant), Hoidinger's Mostschenke.

Besuchen Sie uns auf stadtonline.net
Scannen Sie den QR-Code um zur aktuellen digitalen Ausgabe dieses Planes zu gelangen. So haben Sie den mobilen Plan stets zur Hand.

Grieskirchen
Aichkirchen
Niederthalheim
Lambach
Stadt Paura
Schwanenstadt
Kaufing
Mühlwang
Rüstorf
Kemating
Johannisthal
Desselbrunn
Viecht
Roitham
Fallbach
Laakirchen
Steyermühl
Stadtl
Kohlwehr
Hildprechting
Aupointen
Danzermühl