

SEHENSWERT WINTERINFO





ÜBERBLICK

4

DAMÜLS DAS SCHNEEREICH

Ein Wintermärchen	6
Seilbahnen	8
Skischule Damüls	13
Snow Park Damüls	14
Ortsbus Skischulbus	16

18

DAMÜLS SPUREN IM SCHNEE

Winterwandern	21
Rodeln	27
Langlaufen	28
Skitouren	31
Schneeschuhwandern	35

36

FASCHINA DAS SPORTPARADIS

Faschina Fontanella	38
Seilbahnen Faschina	40
Skischule Faschina	43

44

DAMÜLS WENN'S SCHNEIT

Museen	46
Architektur	49
Regionale Produkte	50

52

DAMÜLS GENIESSEN

Mahlzeit	54
Sport Geschäfte	58
Nahversorger	59
Gut zu wissen	60

62

DAMÜLS DAS BERGREICH

Gäste Card	65
Top Events	66
Silent Cinema	67
Streetfood Festival	67
Damüls Faschina	
Tourismus	68
Ihr Weg zu uns	70

DAMÜLS DAS SCHNEE REICH




EIN WINTER MÄRCHEN

In Damüls Faschina vereinen sich majestätische Berge, glitzernde Seen und das einzigartige Licht zu einer wahrhaft magischen Komposition.

Stellt euch dazu noch eine unglaubliche Weite, charaktervolle Dörfer und inspirierende Menschen voller Herzlichkeit vor, wundert es euch sicher nicht, das „Langeweile“ bei uns ein Fremdwort ist.

TIPP
*Früh genug die
passende Unter-
kunft buchen
lohnt sich.*



„Ski in – Ski out“ lautet das Motto im höchstgelegenen Ort des Bregezerwaldes. Denn ein Großteil der Damülser Betriebe befinden sich direkt im Skigebiet. Ihr startet von der Unterkunft ins Skigebiet Damüls-Mellau-Faschina mit seinen 109 Pistenkilometern. Modernste Liftanlagen, breite, gepflegte Pisten für alle Ansprüche, atemberaubende Ausblicke und Kulinarik auf höchstem Niveau lassen Herzen höher schlagen.

SONNE
SCHNEE
SKI
VERGNÜGEN

SEIL BAHNEN

Mit 109 Pistenkilometern und 28 Liften und Bahnen ist Damüls-Mellau-Faschina das größte Skigebiet im Bregenzerwald. Die Kombination von sonnigen Pisten und Nordhängen bieten die Sicherheit für stets ideale Schneeverhältnisse.

Informationen zu Tarifen, Betriebszeiten, Fahrzeiten, offenen Pisten und Seilbahnen findet ihr hier:

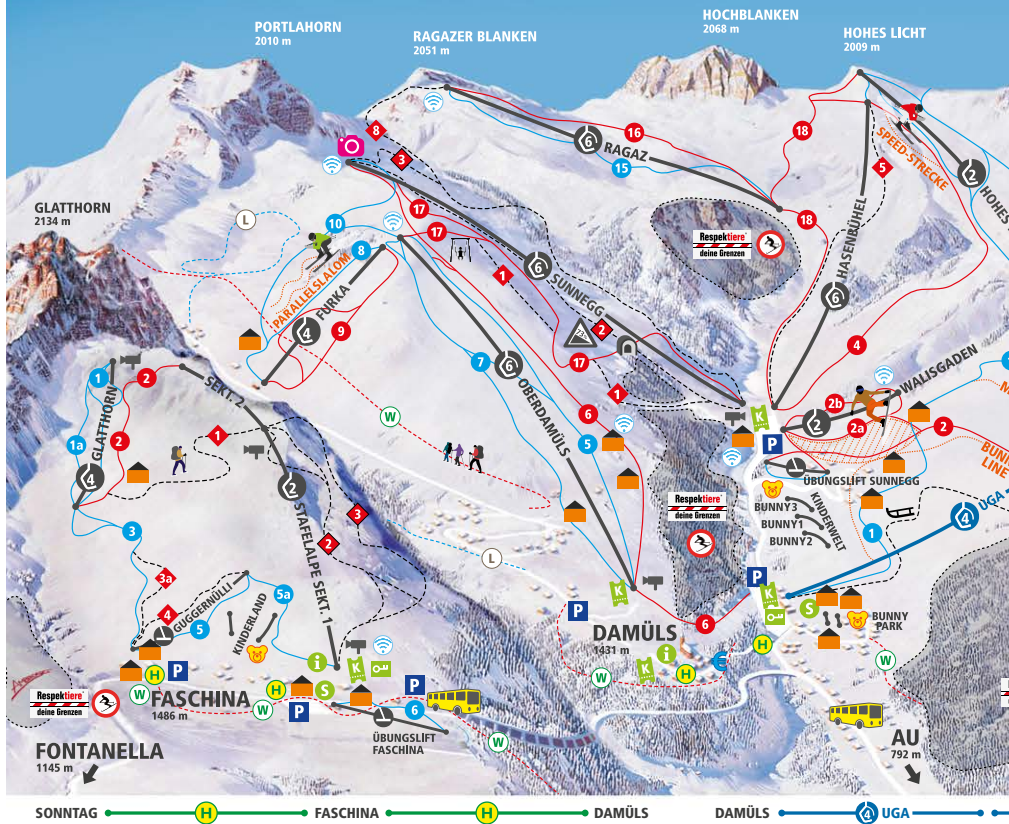


Tel. +43 5510 600
office@seilbahndamuels.at
damuels-mellau.at



DAS GEFÜHL
PURER FREIHEIT

WILLKOMMEN IM SCHNEEREICH. DAMÜLS. MELLAU.



LAU. FASCHINA.



LIFTANLAGEN FASCHINA

- DSB STAFELALPE
- 4 SB GLATTHORN
- GUGGERNÜLLI
- ÜBUNGSLIFT FASCHINAJOCH
- SKIKINDERGARTEN (2 FÖRDERBÄNDER)

SKIPSTEN UND SKIROUTEN FASCHINA

- 1 GLATTHORN 1
- 11 GLATTHORN FAMILIENABE
- 2 GLATTHORN 2
- 3 STAFELALPE
- 5 GUGGERNÜLLI
- 5 SCHGAVELSA
- 7 FASCHINAJOCH
- 8 HAHNENKOPF SÜD
- 8 HAHNENKOPF NORD
- 8 STAFELALPE - WEG
- 8 GUGGERNÜLLI

LIFTANLAGEN DAMÜLS

- 4 SB UGA
- DSB HOHES LICHT
- DSB WALISGADEN
- 6 SB SUNNEGG
- 6 SB HASENBÜHEL
- 6 SB OBERDAMÜLS
- 4 SB FURKA
- 6 SB ELSENKOPF
- 6 SB HOHE WACHT
- ÜBUNGSLIFT SUNNEGG
- KINDERWELT SUNNY 1
- KINDERWELT SUNNY 2
- KINDERWELT SUNNY 3
- 6 SB RAGAZ

SKIPSTEN UND SKIROUTEN DAMÜLS


- 1 ABFAHRT HERZEGG
- 2 ABFAHRT UGA
- 2 ABFAHRT WALISGADEN
- 2 REINNSTRECKE
- 3 ABFAHRT HOHES LICHT
- 3 ABFAHRT MITTAGSPITZE
- 3 ABFAHRT ZILLA
- 3 ABFAHRT 1800
- 3 ABFAHRT GRÜSCH
- 3 ABFAHRT HALDE
- 3 ABFAHRT STOFEL
- 3 ABFAHRT FURKA
- 3 ABFAHRT SONNENHEIM
- 3 ABFAHRT NORDHANG
- 12 ABFAHRT GLAUBLICHT
- 12 ABFAHRT HOHE WACHT
- 14 ABFAHRT HOCHALPE
- 14 ABFAHRT HOCHBLANKEN
- 17 ABFAHRT WÄLDLE
- 18 ABFAHRT SPITZGRÄTLI
- 18 SKIROUTE HOHE KANTE
- 18 SKIROUTE SUNNEGG STEILH.
- 18 SKIROUTE SUNNEGG NORD
- 18 SKIROUTE ZÜDMAJE
- 18 SKIROUTE HASENBÜHEL
- 18 SKIROUTE WANNENKOPF
- 18 SKIROUTE SÜNERJOCH

LIFTANLAGEN MELLAU

- 8 SB ROSSSTELLE
- 8 EUB GIPFELBAHN
- 6 SB WILDGUNTEN
- 6 SB SUTTIS
- 10 EUB MELLAUBAHN
- KINDERWELT HASENLIFT
- ÜBUNGSLIFT EASY CHEEZY

SKIPSTEN UND SKIROUTEN MELLAU

- 21 ABFAHRT ROSSSTELLE LINKS
- 22 ABFAHRT ROSSSTELLE RECHTS
- 23 ABFAHRT GIEBLER ECK
- 24 ABFAHRT WANNEN
- 24 STEILHANG WANNEN
- 24 ABFAHRT MOOS
- 24 ABFAHRT ULFEN
- 24 ABFAHRT WILDGUNTEN
- 24 ABFAHRT ACHTERGRABEN
- 24 ABFAHRT MOOS
- 24 ABFAHRT NÜGGEL
- 24 FIS REINNSTRECKE ULFERN
- 30 ABFAHRT NÜHOF
- 30 ABFAHRT ROTENBERG
- 32 ABFAHRT STEILHANG SUTTIS
- 32 ABFAHRT VORDERSTUTTIS
- 32 ABFAHRT TALAFAHRT
- 32 SKIROUTE HOHEGG MELLAU HASENLIFT



- KARTENVERKAUF
- PARKPLÄTZE
- BUSHALTESTELLE
- INFORMATION
- SKI- UND SCHUHSAFE BEHEIZT
- SKISCHULSAMMELPLATZ
- LIVE KAMERA
- SKIHÜTEN / GASTRONOMIE
- LOPPE
- WINTERWANDERWEG
- BANK / GELDDAUFNABM
- ROSELBAHM
- KINDERWELT / KINDERGARTEN
- SKITUNNEL
- FREE WLAN
- LAND DER SCHAUKELN

- 1 2 3 Markierungen: Abfahrten präpariert, markiert, kontrolliert
- Sonderflächen
- Skirouten, fallweise präpariert, ohne Kontrollabfahrt (Pistendienst), unmittelbarer Bereich der Markierung vor Lawinengefahr gesichert.
- Nur für Geübte! Extreme Skirouten.
- SKIPSTEN TÄGLICH VON 17:00-8:30 UHR GESPERRT! Während dieser Zeit keine Gefahrensicherung / Verletzungsgefahr durch Pistenbearbeitung, Spurrinnen, Windseile, freilegende Kabel und Schläuche der Bedienungsgeräte.
- Pistenregeln: Pistengerät mit Seilwinde im Einsatz, Gefährdung durch Seilzug!
- Aus verschiedenen Gründen kann der Einsatz von Pistengeräten während der Betriebszeit erforderlich sein. Erhöhte Vorsicht an unübersichtlichen Gefahrenstellen, Kuppen, Engstellen etc.
- Sperrung: Allgemeine Gefahren
- Allgemeine Sperrung
- Zum Schutz unseres Bergwealdes ist das Befahren von Waldflächen verboten. Respektiere deine Grenzen!

- 1 gering Eine Lawinenauslösung ist nur bei großer Zusatzbelastung an sehr wenigen, extremen Steilhängen möglich. Spontan sind nur kleine Lawinen (sogenannte Rutsch) zu erwarten. Allgemein sichere Tourenverhältnisse.
- 2 mäßig Eine Lawinenauslösung ist insbesondere bei großer Zusatzbelastung vor allem an den angegebenen Steilhängen möglich. Fallweise sind spontan einige mittlere Lawinen, aber auch große Lawinen möglich. Skitouren erfordern lawinenrindliches Beurteilungswissen. Tourenmöglichkeiten gering eingeschränkt.
- 3 spürbar Eine Lawinenauslösung ist bereits bei geringer Zusatzbelastung an den meisten Steilhängen wahrscheinlich. Fallweise sind spontan viele mittlere, mehrfach auch große Lawinen zu erwarten. Skitouren erfordern lawinenrindliches Beurteilungswissen. Tourenmöglichkeiten stark eingeschränkt.
- 4 groß Eine Lawinenauslösung ist bereits bei geringer Zusatzbelastung an den meisten Steilhängen wahrscheinlich. Fallweise sind spontan viele mittlere, mehrfach auch große Lawinen zu erwarten. Skitouren erfordern lawinenrindliches Beurteilungswissen. Tourenmöglichkeiten stark eingeschränkt.
- 5 sehr groß Spontan sind zahlreiche Lawinen, auch in mäßig steilem Gelände zu erwarten. Skitouren sind allgemein nicht möglich.
- Bei Blinklicht große bis sehr große Lawinengefahr abseits der geöffneten und markierten Pisten!

FREUDE,
SPASS UND
SCHNEE




SKISCHULE DAMÜLS

Die Skischule Damüls kann bereits auf eine jahrzehntelange Tradition zurückblicken. Aktuell haben wir ein Team von 70 Profis. Wir unterrichten nach dem österreichischen Lehrplan, wodurch unsere Gäste höchstes Ausbildungsniveau erfahren.

Von der ersten selbstständigen Kurve, bis hin zur anspruchsvolleren Geländefahrt haben wir für jeden etwas dabei. In unserer Skischule Damüls stehen Spaß und Freude im Vordergrund.

Kursangebote und Preise findest du unter: [skischule-damuels.at](https://www.skischule-damuels.at)




Hier gehts ganz
einfach zur
Online-Buchung

SNOW PARK DAMÜLS

Der Snowpark Damüls ist einer der renommiertesten Parks in Vorarlberg und weit über die Landesgrenzen hinaus bekannt.



Das Mainpark-Setup beim Walisgadenlift, die attraktive All-Mountain-Line sorgt mit einem kompletten Run von der Uga Bergstation bis zur Walisgaden Talstation für ein langes Freestylevergnügen.



Zum Showpark
Damüls Movie



Als größter und längster Snowpark im Bregenzerwald bietet der Park jedem Freestyler eine riesige Spielwiese, um sich so richtig auszutoben.



WE SHAPE
FOR YOUR
RIDE

*Lass das
Auto stehen*

ORTSBUS SKISCHULBUS

Im Winter bieten wir euch einen Ortsbus in Damüls, der euch ganz bequem von eurer Unterkunft zum Skigebiet und auch wieder zurück bringt.

Bitte beachtet, dass es aufgrund von verkehrs- und/ oder wetterbedingten Verhältnissen zu Verspätungen kommen kann.




Fahrplan unter
damuels.at

BEQUEM ZUM
ABENTEUER





DAMÜLS
SPUREN
IM SCHNEE



WINTERZAUBER ZUM ERWANDERN

Wenn der leicht rieselnde Schnee nicht auf der Nase kitzeln und die Winter-
sonne nicht das Gesicht wärmen wür-
de, könnte der Schneeschuhwanderer
die ätherisch schöne Winterlandschaft
für ein zauberhaftes Traumbild halten.

Aber hier in Damüls Faschina ist alles
echt: die vom Schnee überzuckerten
Wälder entlang der Hänge, die uralten
Hütten entlang der ausgezeichnet
präparierten Winterwanderwege... Mit
anderen Worten: ein Winterwander-
paradies auf Erden.






TIPP
*Alle Wanderwege
findest du auch
auf unserer
Winterwander-
karte.*

WINTER WANDERN

Das Schneereich Damüls bietet ein bestens präpariertes und 20 km umfassen-
des Winterwanderwege-Netz, welches mit romantischen Pferdeschlittenfahrten
ergänzt werden kann. Weitere präparierte bzw. geräumte Winterwanderwege
findet ihr in Faschina sowie Fontanella.



UNTERDAMÜLS

  
1.45 h 6,2 km 142 m




Vom Parkplatz im Kirchdorf führt der Weg
zuerst auf der Landstraße in Richtung Oberda-
müls. Nach dem Gasthaus Glöckle zweigt der
Weg dann links ab (Beschilderung) in Richtung
Alpe Unterdamüls. Von dort aus wieder auf
dem selben Weg Retour. Der Weg ist in der
Nacht beleuchtet!

1



OBERDAMÜLS

2




  
2.30 h 6,5 km 357 m

Ausgehend vom Kirchdorf führt dieser Weg zuerst der Landesstraße entlang bis zur markierten Abzweigung nach dem Gasthaus Glöckle auf der linken Seite. Von dort führt der Weg weiter Richtung Alpe Unterdamüls. Kurz vor der Alpe Unterdamüls zweigt der Weg rechts ab und führt über einige Kehren aufwärts in Richtung Alpengasthof Jägerstüble. Vom Gasthaus dann Richtung Stofel. Weiter geht es an der Alpe Oberdamüls vorbei und danach wieder talwärts.




RUND UMS KIRCHDORF

3




  
0.45 h 1,8 km 88 m

Vom Ortszentrum geht es zum Rettungshaus, weiter auf dem präparierten Winterwanderweg unterhalb des Kirchdorfes zum Sportplatz und in einem kleinen Waldstück bergauf zum Kirchdorf oder Haus Fuchsloch. Überquerung der Hauptstraße, vorbei an der Talstation der Sesselbahn Oberdamüls - entlang der Piste - zur Pfarrkirche St. Nikolaus bzw. zum Ortszentrum. Die gesamte Wegstrecke ist beleuchtet.



RUNDWEG UGA

4

  
1.00 h 2,6 km 113 m

Vom Uga-Parkplatz aus führt die Straße bergauf in die Parzelle Uga, vorbei am Hotel Restaurant Alpenblume und Hotel Hohes Licht über die Piste in Richtung Riedboden. Dann hinunter zum Sunnegg Parkplatz und über die Straße zurück zum Uga Parkplatz.




WALDWEG „OBERHÖLDERLE“

5




  
0.45 h 2,2 km 96 m

Von der Talstation Uga-Express vorbei am Hotel Restaurant Alpenblume führt der präparierte Waldweg zum „Oberhöldele“. Zurück geht es den gleichen Weg.



HÖHENWEG STOFEL




6

  
0.45 h 2,2 km 96 m

Vom Gasthof Zimba aus führt diese Wanderung zur Stofel Kapelle und entlang der Höhenloipe im Hochplateau der Alpe Oberdamüls mit prächtiger Bergkulisse.






FASCHINA KLEINE ORTSRUNDE 7

  
0.20 h 0,8 km 21 m

Vom Parkplatz Faschina führt ein präparierter Weg bis zur Annakapelle und von dort geht es wieder Richtung Parkplatz Faschina. Abends ist der Weg beleuchtet.



ZUM SEEWALDSEE 8

  
1.30 h 4,4 km 85 m

Der Weg startet bei der Bushaltestelle bzw. Parkplatz „Säge“ in Fontanella. Von dort aus ist der Weg gut angeschrieben. Die Strecke führt leicht aufsteigend bzw. wieder fallend bis zum See. Von dort auf selber Strecke wieder zurück zum Ausgangspunkt. Nachts ist die Straße beleuchtet.







ABFAHRT INS VERGNÜGEN

RODELN

Die täglich frisch präparierte Naturschnee-Rodelbahn Uga in Damüls erfreut Groß und Klein auf rund 2,5 km Naturrodelbahn. Der Startpunkt der anspruchsvollen Rodelbahn Uga befindet sich direkt bei der Bergstation des Uga-Express, neben dem Berggasthof Eisenalpstube.

Jeweils am Mittwoch und Freitag findet das beliebte Nachtrodeln von 19.30 Uhr bis 21.30 Uhr statt.*



TIPP
Der ausgeliehene Rodel kann bequem in der Seilbahn mittransportiert werden!

* Das Nachtrodeln ist nicht in Tages-/Mehrtageskipässen oder Saisonkarten inkludiert. Es werden separate Abendkarten angeboten.




LANGLAUFEN

Die Höhenloipen in Damüls garantieren unvergessliches Langlaufvergnügen in einer traumhaften Natur inmitten einer atemberaubenden Bergwelt. Nordic Lifestyle in einer traumhaften Berglandschaft. Unsere zwei Loipen mit elf sonnigen Loipenkilometern werden täglich präpariert und liegen auf schneesicheren 1.500 und 1.700 Metern Seehöhe.



HÖHENLOIPE STOFEL

9




  
1.10 h 2,7 km 99 m

Beginnend auf 1.650 m beim Gasthof Zimba, ist zuerst der Höhenunterschied zur Stofel Kapelle zu überwinden. Ab hier steigt die Loipe auf das sonnige Hochplateau auf 1.700 m. Hier eröffnet sich dem Langlaufrfreund ein Schneeteppich, der seinesgleichen sucht. Je nach Lust und Kondition können mehrere Runden auf den klassischen- oder Skateloipen absolviert werden.



LOIPE UNTERDAMÜLS

10

  
2.00 h 6,5 km 68 m

Vom Ausgangspunkt, dem Gasthaus Glöckle auf 1.500 m, führt die Loipe durch Unterdamüls. Genießt die Natur, inmitten der unberührten Damülser Winterlandschaft.

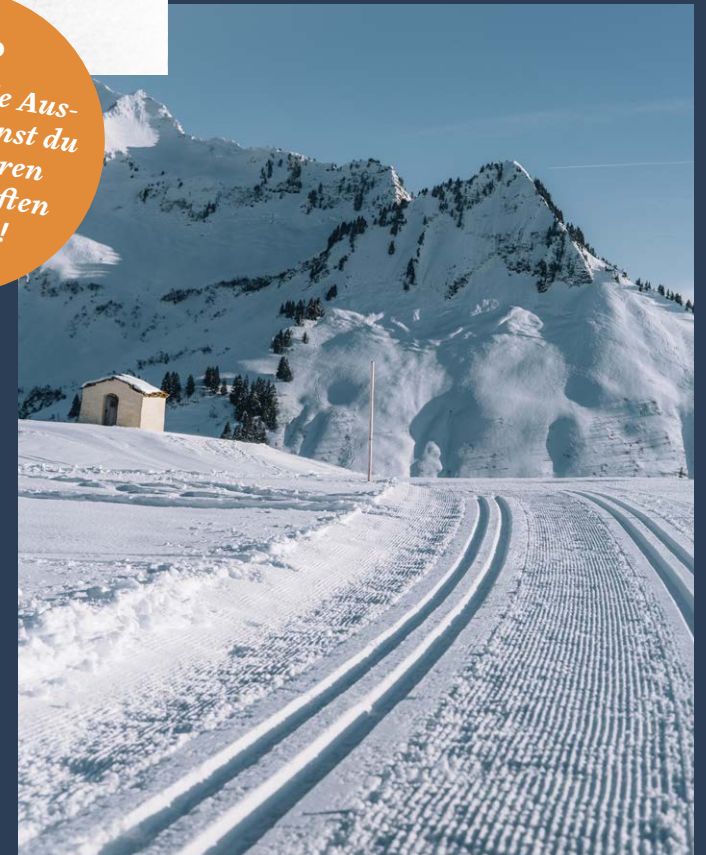
Bei Schneefällen wird die Loipe Unterdamüls bevorzugt präpariert!



HÖHEN- LOIPEN UND HOCHGENUSS

TIPP

Die passende Ausrüstung kannst du dir in unseren Sportgeschäften ausleihen!



AM
MORGEN
DER
ERSTE
SEIN




SKI TOUREN




Entdeckt die unberührte Natur oder erlebt euer ganz persönliches Gipfelerlebnis bei einer sonnigen Skitour. Das Gebiet um Damüls-Mellau-Faschina bietet euch dafür zahlreiche Möglichkeiten.

FOLGENDES MUSS BEI SKITOUREN IMMER BEACHTET WERDEN

- *Sorgfältige Planung der Tour zu Hause*
- *Wetter-, Schnee- und Lawinenbericht beachten*
- *Die richtige Lawinenausrüstung (LVS-Gerät, Sonde, Lawinenschaufel, Erste-Hilfe-Set) und ein Handy sind unbedingt mitzuführen*
- *RespekTIERE deine Grenzen: Schutzzonen beachten*
- *Better ride with a Guide: geführte Skitouren- und Freeride-Angebote*
- *Safety-Champs: Angebote zu mehr Sicherheit abseits der Piste*




KLIPPERN

  
2.30 h 3,9 km 833 m




Vom Parkplatz bei der Lauterbachbrücke kurz vor Damüls folgt man dem Weg zu einem kleinen Stadel. Dort geht man rechts haltend über eine Waldschneise hinauf auf eine Ebene. Über diese führt der Weg weiter zum nächsten Hang und dann auf dem Alpweg zur schön gelegenen Mittelargen Alpe (1.688m). Hinter der Hütte geht es halbrechts nach Norden hinauf in eine große Mulde. Rechts haltend über einen kurzen Steilhang zum Gipfelhang und weiter zum Gipfel.

11



PORTLAHORN

12




  
1.30 h 27 km 399 m

Die Panoramatur oberhalb des Damülser Skigebiets eignet sich gut für Einsteiger. Das Portlahorn ist ohne größere Schwierigkeiten zu erreichen. Vor allem bei Sonnenschein wird die Tour zum besonderen Genuss. Vom Gipfel des Portlahorns hat man einen fabelhaften Rundumblick. Zu sehen sind unter anderem der Furkapass, Zimba, Hoher Freschen, Sünnerspitze und Ragazer Blanken.



ZAFERNHORN

13

  
2.30 h 4,3 km 723 m

Als Ausgangspunkt kann der Parkplatz auf dem Faschinajoch oder die Ein-/Ausfahrt des Stutzobeltunnels gewählt werden. Zu wählen ist dann der Weg, welcher über die alte Straße außerhalb des Tunnels über dem Stutzobel führt. Am besten folgt man dem Forstweg zum Zafernmalsäß. Von hier aus geht es Richtung Südrücken, rechts vom Gipfel, bis zum Sattel wo eine Kapelle steht. Danach geht es teilweise steil entlang zum Gipfel.





EINS
WERDEN
MIT DER
NATUR

*Die perfekte
Aktivität zum
Entschleunigen.*

SCHNEE SCHUH WANDERN

MARKIERTE SCHNEESCHUHROUTEN

In der näheren Umgebung um Damüls Faschina gibt es ein feines Angebot an Schneeschuhrouen. Sowohl im nahen Au-Schopperrau, als auch in Fontanella oder Sonntag findet ihr ausgewiesene Schneeschuhrouen. Im Gebiet von Damüls Faschina könnt ihr die ausgewiesenen Winterwanderwege bzw. deren Umgebung mit Schneeschuhen begehen.

GEFÜHRTE SCHNEESCHUHTOUREN

In Damüls Faschina werden wöchentlich geführte Touren in den „Tiefenwald“ angeboten. Die professionelle Führung dieser Touren erfolgt durch unseren Wander-Partner BERGaktiv. Anmeldungen zu den Touren erfolgen im Tourismusbüro in Damüls oder direkt bei BERGaktiv.



FASCHINA
DAS BERG
JUWEL

FASCHINA FONTANELLA

Faschina - Fontanella ist das Tourismus Herzstück des Großen Walsertales. Mit seinem bunten Mosaik aus abwechslungsreicher Natur und seit Jahrhunderten aufwändig gepflegten Kulturlandschaften ist das Große Walsertal ein Naturjuwel.



Die Umwelt zu nutzen, ohne ihr zu schaden.“, so lautet das Motto im UNESCO Biosphärenpark Großes Walsertal.

IN SCHÖNSTER
PRACHT

SEILBAHNEN FASCHINA

Unser Skigebiet ist sehr schneesicher und liegt mitten im Herzen Vorarlbergs im Biosphärenpark Großes Walsertal. Der Ausgangspunkt der Lifтанlagen ist direkt in Faschina und liegt auf 1.486 Meter. Das höchste Ziel ist die Glatthornbahn, die euch auf eine Seehöhe von 1.980 Meter befördert.



Informationen zu Tarifen,
Betriebszeiten, Fahrzeiten,
offenen Pisten und
Seilbahnen findet ihr hier:



Tel. +43 5510 705
seilbahnen@faschina.at
seilbahnen-faschina.at



ENDLOSER
SCHNEE,
ENDLOSE
MÖGLICHKEITEN



DEIN RIDE,
DEIN TEMPO

SKI SCHULE FASCHINA

Herzlich Willkommen bei der Skischule Faschina. Wir betreuen Schneesportler in den Skigebieten Faschina, Damüls-Mellau, Raggal und Sonntagstein.

Die familiäre Skischule ist bemüht, kleine Gruppenkurse optimal abgestimmt auf das Können der Teilnehmer anzubieten. Flexibilität wird auf dem Faschinajoch groß geschrieben!

Kursangebote und Preise findest du unter:
faschina.skischool.shop



Hier gehts ganz
einfach zur
Online-Buchung





DAMUL'S
WENN'S
SCHNEIT

MUSEEN


*Perfekt für
stürmische
Tage!*

**VORARLBERGER
FIS SKI MUSEUM**
Kulisse Pfarrhof
6884 Damüls
Tel. +43 5510 620

EGG MUSEUM
Pfarrhof 5
6863 Egg
Tel. +43 664 112 43 41

**BAROCKBAUMEISTER
MUSEUM**
Rehmen 39
6883 Au
Tel. +43 5515 25561
Tel. +43 664 3953 177

**HEIMATMUSEUM
GROSSES WALSER TAL**
Flecken 17
6731 Sonntag
Tel. +43 5553 8112 550
Vereinbarung von Führungen:
+43 664 1235 517



**HEIMATMUSEUM
SCHWARZENBERG**
Brand 34
6867 Schwarzenberg
Tel. +43 5512 26 455

VORARLBERG MUSEUM
Kornmarktplatz 1
6900 Bregenz
Tel. +43 5574 460 50



WERKRAUMHAUS
Hof 800
6866 Andelsbuch
Tel. +43 5512 26386

**HEIMATMUSEUM
BEZAU**
Ellenbogen 181
6870 Bezau
Tel. +43 664 110 46 95



NATUR
TRIFFT
DESIGN



ARCHITEKTUR

UMGANG BREGENZERWALD

12 leicht zu begehende
Wege. Dauer: ca. 1,5 und
4 Stunden

BILDUNGSCHAUS KLOSTER IN BEZAU

Platz 38
6870 Bezau

KIRCHE DAMÜLS

Damüls 134
6884 Damüls

STOFEL KAPELLE

6884 Damüls

ST. ANNA KAPELLE IN FASCHINA

6733 Fontanella/Faschina

PROPSTEI ST. GEROLD

Pater-Nathanael-Weg 29
6722 St. Gerold

BERHOLZTURM GROSSES WALSERTAL

Boden 34
6731 Sonntag



REGIONALE PRODUKTE

TIPP
*Auch als Urlaubs-
mitbringsel für
Daheimgebliebene
bestens geeignet!*

**WÄLDERSPIELZEUG
IN BEZAU**

Bahnhof 148
6870 Bezaun
Tel. +43 5514 30 300

**ALCHEMILLA
PRODUKTE**

Boden 34
6731 Sonntag
Tel. +43 5554 20010

**KÄSEKELLER
BREGENZERWALD**

Zeihenbühl 423
6951 Lingenau
Tel.: +43 5513 4287 020

JOHLER RODEL

Gschwend 341
6861 Alberschwende
Tel. +43 5579 4206

**SABINE + XAVER
GOURMET
MANUFAKTUR**

Raggal 152
6741 Raggal
Tel. +43 650 9753485

**BERGBRENNEREI
LÖWEN**

Rehmen 87
6883 Au
Tel. +43 5515 25395

**METZLER
MOLKEPRODUKTE**

Bruggan 1025
6863 Egg
Tel. +43 5512 3044



WÄLDER TRADITION
VOM FEINSTEN





DAMÜLS
GENIESSEN

MAHLZEIT

TIPP
*Die Restaurants
findest du auch
auf unserer
Winterwander-
karte.*

Über Geschmack lässt sich bekanntlich nicht streiten. Erst recht nicht, wenn eine Region so vielfältige Vorlieben und Wünsche erfüllt wie Damüls Faschina.

Sportler und Naturliebhaber zieht es daher ebenso in unsere herrlichen Dörfer wie Genießer und Feinschmecker. Hier findet ihr, was ihr sucht. Und wer sich einfach nur treiben lässt, wird immer wieder aufs Neue überrascht.

HOTEL DAMÜLSER HOF **S**

Damüls 147, 6884 Damüls
Tel. +43 5510 210

BERGHOTEL MADLENER ****

Damüls 22, 6884 Damüls
Tel. +43 5510 221

**ALPENSTERN
PANORMAHOTEL ****S**

Damüls 191, 6884 Damüls
Tel. +43 5510 513

**RESTAURANT HOTEL
WALLISERSTUBE**

Damüls 75, 6884 Damüls
Tel. +43 5510 236

**BOUTIQUEHOTEL
DIE MITTAGSPITZE ****S**

Damüls 131, 6884 Damüls
Tel. +43 5510 211

HOTEL GASTHOF ADLER ****

Damüls 132, 6884 Damüls
Tel. +43 5510 220



**BOUTIQUE HOTEL
HOHES LICHT ******

Damüls 83, 6884 Damüls
Tel. +43 5510 201

**BERGGASTHOF
UGA ALP *****

Damüls 109, 6884 Damüls
Tel. +43 5510 318

**HOTEL GASTHOF
WALISGADEN ****S**

Damüls 99, 6884 Damüls
Tel. +43 5510 214

**BERGGASTHOF
SONNENHEIM**

Damüls 197, 6884 Damüls
Tel. +43 5510 257

**HOTEL RESTAURANT
ALPENBLUME ****S**

Damüls 78, 6884 Damüls
Tel. +43 5510 265

**ALPENGASTHOF
JÄGERSTÜBLE**

Damüls 208, 6884 Damüls
Tel. +43 5510 373

LÄNDLE HOTEL **S**

Damüls 53, 6884 Damüls
Tel. +43 5510 610

**RESTAURANT
ALMSTÜBLE**

Damüls 95, 6884 Damüls
Tel. +43 5510 307

**BERGGASTHOF
ELSENALPSTUBE *****

Damüls 103, 6884 Damüls
Tel. +43 5510 297

PIZZERIA DA INGO

Damüls 63, 6884 Damüls
Tel. +43 5510 505

DAMÜLS GENIESSEN

SUNNEGG HÜTTE

Damüls 190, 6884 Damüls
Tel. +43 5510 858

SCHWARTENSTADL

Sunneggparkplatz,
6884 Damüls
Tel. +43 5510 213

KIOSK UGA

Damüls 73, 6884 Damüls
Tel. +43 5510 211

JAUSENCLUB

Damüls 91, 6884 Damüls
Tel. +43 5510 573

GASTHAUS ZIMBA

Damüls 202, 6884 Damüls
Tel. +43 5510 379

GASTHAUS URSPRUNG

Damüls 153, 6884 Damüls
Tel. +43 664 4511390

ALPENRESORT

WALSERTAL ****S

Faschina 55, 6733 Faschina
Tel. +43 5510 224

NATUR.GENUSS.HOTEL

SONNASITA ****S

Faschina 92,
6733 Faschina
Tel. +43 5510 206

CAFÉ-RESTAURANT

LARI FARI

Faschina 54, 6733 Faschina
Tel. +43 5510 585

FRANZ JOSEF HÜTTE

Faschina 103, 6733 Faschina
Tel. +43 5510 314

WALSERHUUS

Faschina 130, 6733 Faschina
Tel. +43 5510 555

SEE STÜBLE

Seewald 96, 6733 Fontanella
Tel. +43 699 1097 3307


DORFSTÜBLI

FONTANELLA

Kirchberg 25,
6733 Fontanella
Tel. +43 5554 521 523



GENUSS IN
BESTER
ATMOSPHÄRE



SPORT GESCHÄFTE

Urlaub in Damüls Faschina steht für die verschiedensten Sportarten, die hier ausgeführt werden können. Die dazugehörigen Sportgeräte erhaltet ihr bei mehreren Sportgeschäften.

Neben Alpinski und Snowboards können auch Rodel, Schneeschuhe, Langlauf und Tourenskier ausgeliehen werden. Die Sportgeschäfte in Damüls und Faschina sind mit dem neuesten und besten Material ausgestattet und beraten fachmännisch und professionell zu allen relevanten Fragen.



SPORT MADLENER

Rent-Shop-Mode-Service
Damüls 66, 6884 Damüls
info@sport-madlener.at
sport-madlener.at

INTERSPORT MATT

Verkauf-Verleih-Service
Damüls 60 & Damüls 136
6884 Damüls
damuels@matt.at
intersportrent.at

RÖSSLE SPORT

Shop-Mode-Service
Faschina 51, 6733 Faschina
sport.roessle@faschina.at
roessle.info



READY
FOR
ACTION



NAHVERSORGER

Im Dorfladen Damüls und ADEG Fontanella findet ihr alles was euer Herz begehrt. Von regionalen über saisonale Produkte sowie Feinkost bis hin zu kleinen Köstlichkeiten, alles ist dabei.

DORFLADEN DAMÜLS
Damüls 137, 6884 Damüls
Tel. +43 5510 650
walter.kempfsparmarkt.at

ADEG LEBENSMITTEL
Kirchberg 89,
6733 Fontanella
Tel. +43 5554 20 111

GUT ZU WISSEN

ABSCHLEPPDIENST

Toyota Natter Au
Tel. +43 5515 2433
Opel Madlener Au
Tel. +43 5515 2442
KFZ Müller Sonntag
Tel. +43 5554 5266

DAMÜLS FASCHINA TOURISMUS

Montag bis Freitag
08.00 - 12.00 Uhr &
13.00 - 17.00 Uhr
Samstag 9.00 - 12.00 Uhr
Sonn- & Feiertag geschlossen
Tel. +43 5510 620

APOTHEKEN

Hausapotheke Dr. Ganthaler
6883 Au
Katharinen-Apotheke
6874 Bezau

ELEKTROFACHGESCHÄFT

Elektro Türtscher Damüls
Tel. +43 5510 510

FRISEUR

Friseur Carmen
Tel. +43 677 62 32 76 69

BANK/GELDWECHSEL BANKOMAT

Raiffeisenbank Damüls
Montag, Mittwoch und
Freitag 08.30 - 12.00 Uhr
Tel. +43 5510 285

FUNDAMT

Gemeinde Damüls
Tel. +43 5510 621

BÜCHEREI

Walsbibliothek Fontanella
Freitag 16.00 - 18.00 Uhr
Sonntag 09.30 - 11.00 Uhr
Dienstag 08.30 - 11.00 Uhr

GEMEINDE FONTANELLA

Tel. +43 5554 5215

DAMÜLSER SEILBAHNEN

Tel. +43 5510 600

SEILBAHNEN FASCHINA

Tel. +43 5510 705

GOTTESDIENSTE

Pfarrkirche Damüls
Dienstag 19.30 Uhr
Sonntag 17.30 Uhr
Pfarrkirche Fontanella
Samstag 19.30 Uhr
Sonntag, 09.00 Uhr

HALLENBÄDER

Val Blu in Bludenz: Freizeitbad
und Saunalandschaft

Kurhotel Bad Reuthe in
Reuthe: Thermalbad mit
großer Sauna-Wellness-Welt.
Anmeldung erforderlich!

ÖFFENTLICHE TOILETTEN

Kirchdorf Damüls, Talstation
Uga-Express, Sunnegg Kassa
Seilbahnen Faschina

PFERDESCHLITTEN- FAHRTEN

Herr Alfons Bischof Damüls
Tel. +43 664 33 82 257

POLIZEI

Polizei Posten Au
Tel. +43 59133 8122
Polizeinotruf Tel.: 133



PARAGLEITEN / TANDEMFLUG

Flugschule Bregenzerwald
Tel. +43 664 5127765 oder
+43 5514 3177

POSTKARTEN, SOUVENIRS UND BRIEFMARKEN

Postpartner Damüls, Dorfladen
Damüls, Madlener Sport
Intersport Matt, Sport Rössle

SCHNEEKETTEN

Bruno Bischof Damüls
Tel. +43 664 41 06 959
Dorfladen Damüls
Tel. +43 5510 650

TANKSTELLE

Shell Tankstelle Rüscher Au
Tel. +43 5515 2311
Shell Station Thüringerberg
Tel. +43 5550 2102



DAMÜLS
DAS
BERGREICH



IM
SOMMER

Sommer in Hülle und Fülle – und für alle! Sommerferien in Damüls Faschina sind Gute-Laune-Ferien. Denn gibt es etwas Schöneres, als durch die prachtvolle Alpennatur zu wandern, zu biken oder zu schlendern?


Tief die duftende Bergluft einzuatmen, die von satten Bergwiesen und reicher Ernte erzählt? Unser ausgedehntes Wander- und Bikegebiet erstreckt sich über Berghänge, Gipfelgrate, durch historische Dorfkerne und entlang malerischer Seen.




GÄSTE CARD

BREGENZERWALD & GROSSES WALSERTAL

Die Gäste-Card Bregenzerwald & Großes Walsertal gilt für beliebig viele Fahrten mit den Bergbahnen, Bussen sowie für die Freibäder in der Region. Bereits ab drei Übernachtungen erhalten ihr die Karte kostenlos. Die Gäste-Card Bregenzerwald & Großes Walsertal erhält ihr direkt in Ihrer Unterkunft. Mit der digitalen Version in unserer Web-App erhalten ihr zusätzlich einen ganz persönlichen Reisebegleiter für Ihren Urlaub.



Registriert euch jetzt für die Web-App „Der Walser“, und aktiviert eure digitale Gästekarte.



TOP EVENTS

Die Kultur- und Sportveranstaltungen sorgen im Sommer wie im Winter für Highlights im Veranstaltungskalender von Damüls Faschina. Lasst euch bei einzigartigen Anlässen vom abwechslungsreichen Event- Programm mit zahlreichen Höhepunkten begeistern.



Hier gehts zum
Veranstaltungs-
kalender



SILENT CINEMA



Österreichs größte Sommerkino Tour kommt nach Damüls. Und das Besondere: bei Silent Cinema bekommt jeder Gast einen eigenen Kopfhörer für das individuellperfekte Klangerlebnis UND für den einzigartigen Zweikanalton: Deutsche Vertonung (Kanal A) oder Originalton (Kanal B). Also seid dabei und erlebt mehrsprachiges Kino unter Sternen! Termin bitte dem Veranstaltungskalender entnehmen.

STREET FOOD FESTIVAL

Kulinarische Köstlichkeiten im Streetfood-Style, schmackhafte Cocktails, leckeres Bier und mehr! All das bieten wir euch an diesem Tag auf dem Faschinapass. Wem bei dem Gedanken daran nicht schon jetzt das Wasser im Mund zusammen läuft, dessen Geschmacksnerven wollen wir gerne überzeugen. Denn wer heute den Begriff Streetfood hört, noch skeptisch zweifelt und den Vergleich zum Fast Food zieht, der hat den Zug zum Genuss-Bahnhof längst verpasst. Aber keine Sorge, wir euch mit und laden euch herzlich zu einer kulinarischen Tour quer durch die Streetfood-Welt ein. Termin bitte dem Veranstaltungskalender entnehmen.



DAMÜLS FASCHINA TOURISMUS

Damit Sie sich rundum wohlfühlen & Ihre Urlaubswünsche in Erfüllung gehen, beraten wir Sie gerne auch persönlich.



MANUEL DEMUTH

Damüls Faschina Tourismus
Geschäftsführer

Tel. +43 5510 620
manuel.demuth@damuels.at



NINA FABER

Damüls Faschina Tourismus
Backoffice

Tel. +43 5510 620
nina.faber@damuels.at





LAURA TALEB

Damüls Faschina Tourismus
Front Office/Veranstaltungs-
management

Tel. +43 5510 620
manuel.demuth@damuels.at


WIR
FREUEN
UNS
AUF SIE



Hier kommst du ganz
einfach zu unsere
Homepage

IHR WEG ZU UNS

Damüls Faschina Tourismus
Damüls 138, 6884 Damüls
+43 5510 620
info@damuels.at



IMPRESSUM Herausgeber: Damüls Faschina Tourismus, Damüls 138, 6884 Damüls, T +43 (0)5510 620, info@damuels.at, damuels.at **Gestaltung:** popup communications gmbh, popup.at **Text:** Damüls Faschina Tourismus **Druck:** sachesieben.at **Bildnachweise & Fotografie:** Damüls Faschina Tourismus, Bregenzerwald Tourismus, Mathias Klocker, Lukas Holland, Martin Morscher, Robert Bohnke, Alex K Kaiser, Mia Feline, Karl Hoffmann, Tom Klocker

