

RADTOUREN IN SACHSEN-ANHALT

Erfülle deine Sehnsucht.



Elberadweg bei Schönebeck

sachsen-anhalt-tourismus.de



SACHSEN-ANHALT

#moderndenken



FAHRPLAN EINFACH APPFRAGEN



Fahrplan, Ticket,
Echtzeit, Rufbus
für Sachsen-Anhalt

Mit's Rad durchs Land Sachsen-Anhalt macht müde Beine munter



Hätten Sie es gewusst? 18 überregionale Radwanderwege und fast 50 regionale Routen bilden ein Streckennetz von mehr als 5.000 km Radwegen entlang der schönsten Plätze in Sachsen-Anhalt. Aber es kommt noch besser! Individuelle Ausflugsrouten und Tipps für Spontانبiker machen Genussradeln, strampeln für die ganze Familie und auch schweißtreibendes Pedaltreten mit Brockenblick zum Erlebnis.

Kennen Sie das auch? Manches Mal denken wir uns... da hätten wir doch schon früher draufkommen können?! Sachsen-Anhalt. Mit dem Rad ein AHA. Manchmal flach wie Stulle, manchmal sanft gewellt wie Sommerwind im Weizenfeld und manches Mal krass hoch wie runter.

Ob mit oder gegen den Strom- der Elberadweg geht immer. Und wenn Sie noch Lust auf Kultur als Pausensnack haben, führt an der Welterberregion kein Elberadweg vorbei. Von der Lutherstadt Wittenberg elektrisiert, kommt schon das Gartenreich Dessau-Wörlitz in den Blick. Und als ob das nicht schon schön im Übermaß wäre, stehen wir Minuten später vor dem Dessauer Bauhaus. Platt vor Freude, aber Ebbe im Muskeltank.

Sie denken, das war's? Da kennen Sie die Altmark aber schlecht. Oder auch gar nicht. Hier in Sachsen-Anhalts

sanften Norden ist Entspannung ein Versprechen, die Stille unüberhörbar. Kleine und große Pedalacroten lieben dieses Fleckchen Erde mit den weißen Federwolken bis zum Horizont. Landleben wie früher, nur besser. Und wer genug vom Stahlross hat, klettert auf den Pferderücken und gibt die Sporen. Oder ein Zuckerchen.

Nicht nur ihre Kinder werden staunen. Auch Sie machen große Augen, wenn ihre Radpartie zu stolzen Burgen und Domen entlang der „Straße der Romanik“ führt. Wenn Sie gar nicht anders können, als anzuhalten, um Duft und Farben der „Gartenträume“-Parks zu entdecken. Und wenn Sie staunend registrieren, dass man nur in Sachsen-Anhalt „Himmelswege“ einfach mit dem Rad erobern kann.

Kaum zu glauben? Aber wahr. Also: Auf den Sattel, fertig, los!

_____ sachsen-anhalt-tourismus.de

ENTDECKE
ALLE BETT+BIKE-
HÄUSER IN
SACHSEN-
ANHALT



Bett+Bike

Die perfekte Unterkunft für den Radurlaub!

Das kannst du bei Bett+Bike
Qualitätsgastgebern erwarten:

- Aufnahme von Fahrradgästen für eine Nacht
- Abschließbarer Raum zur Aufbewahrung der Fahrräder über Nacht
- Raum zum Trocknen von Kleidung und Ausrüstung
- Angebot eines vollwertigen Frühstücks
- Informationen zum regionalen touristischen Angebot für Radurlauber
- Bereitstellung eines Basisreparatursets
- Kontakt zur nächsten Fahrradwerkstatt

Neue Inspirationen für den nächsten Rad-
ausflug gesucht? Schau doch mal auf den
Social Media Kanälen von Bett+Bike!



@bettundbike



@bett_bike

Radwege in Sachsen-Anhalt

10 Elberadweg

12 Saaleradweg

14 Europaradweg R1

16 Altmarkrundkurs

18 Aller-Radwege

20 Elsterradweg

22 Gartenreich-Tour „Fürst Franz“

24 Himmelscheibenradweg

26 Havelradweg

28 Mulderadweg

30 Radweg Berlin-Leipzig

32 Radweg Saale-Harz

34 Salzstraße

36 Unstrut-Radweg

Touren-Tipps

38 Altmark

40 Elbe-Börde-Heide

42 Harz

44 Saale-Unstrut

46 Welterberegion
Anhalt-Dessau-Wittenberg

48 Unterwegs
in Sachsen-Anhalt

50 Special Interest

54 Service

Legende:



Strecke
km



Aufstieg
m



Abstieg
m



Saaleradweg bei Weissenfels

Herausgeber: IMG Investitions- und Marketinggesellschaft Sachsen-Anhalt mbH, Am Alten Theater 6, 39104 Magdeburg, Tel. +49 (0)391 569990, tourismus@img-sachsen-anhalt.de, www.sachsen-anhalt-tourismus.de // **Projektmanagement:** IMG Sachsen-Anhalt mbH // **Gestaltung:** genese werbeagentur GmbH, Magdeburg // **6. Auflage,** Stand Dezember 2022; Änderungen vorbehalten // **Druck und Weiterverarbeitung:** Stelzig Druck, Magdeburg // **Bildnachweise:** Archiv IMG, Magdeburger Tourismusverband Elbe-Börde-Heide e.V./D. Ketz, Welterberegion Anhalt-Dessau-Wittenberg, U. Weigel, IMG Sachsen-Anhalt mbH, Celle Tourismus und Marketing GmbH, M. Bader, N. Böhme, W. Kubak, Saale-Unstrut Tourismus e.V./transmedial, F. Matte, C. Engelhardt, M. Fricke, Schloßerland Sachsen/S. Dittrich, St. Lehmann, Elsterradweg/M. Dassler, LTM/Y. Almendinger, B. Breuer/intention, TMN/L. Kaletta, A. Lehmborg, J. Blume, T. Schmidt, M. Gloger, Kl.-P. Voigt, M. Pannach, D. Kurz, F. Boxler, Kunstmann, E. Becher, M. Heinz, E. Eichler, J. Gläser, Th. Stephan, Hansestadt Gardelegen, J. Baldauf, A. Rinn, Altmärkischer Regionalmarketing- und Tourismusverband (kommunaler Zweckverband), Harzer Tourismusverband e.V. // **Text:** Matthias Ulrich, Regionalverbände // **Kartengrundlagen:** outdooractive Kartografie; ©OpenStreetMap (www.openstreetmap.org) // **Alle Angebotsdaten** beruhen auf Angaben der Leistungsanbieter und Veranstalter. Der Herausgeber haftet nicht für die Richtigkeit der Angaben der Leistungsanbieter und der Veranstalter. Kurzfristige Änderungen durch die Leistungsanbieter und der Veranstalter sind vorbehalten. Die Benutzung des Angebotsmaterials zum Zwecke der gewerbsmäßigen Adressveräußerung an Dritte oder des Nachdrucks – auch auszugsweise – ist nicht gestattet.

Zur besseren Lesbarkeit werden in dieser Publikation personenbezogene Bezeichnungen, die sich zugleich auf Frauen und Männer beziehen, generell nur in der im Deutschen üblichen männlichen Form angeführt, also z.B. „Besucher“ statt „BesucherInnen“ oder „Besucherinnen und Besucher“. Dies soll jedoch keinesfalls eine Geschlechterdiskriminierung oder eine Verletzung des Gleichheitsgrundsatzes zum Ausdruck bringen.

Echt schön.

SACHSEN-ANHALT



Blick von der Neuenburg auf Freyburg (Unstrut).
© M. Wiesenbach

Echt schön ist unser Land. Echt grün und voller echter Möglichkeiten. Die zu erleben, liegt für Sie echt nah. Besuchen Sie unser Sachsen-Anhalt – auf kurzem Weg mit Rad, Bahn oder Auto. Ihre Gastgeber und Freizeitanbieter freuen sich echt darauf. Na, dann. Bis bald in [#echtschoensachsenanhalt](#).

Echt kulturvoll —

Burgen, Schlösser, Domkirchen, Gartenlandschaften, malerische Altstädte, sehenswerte Architektur – das kulturelle Erbe Sachsen-Anhalts ist groß und vielfältig. Dank dieses breiten Spektrums besitzt das Land eine einzigartige Dichte von UNESCO-Welterbestätten, von denen weltverändernde Ideen wie die Reformation und die Moderne ausgegangen sind. Auch weniger bekannte Kulturorte sind besuchenswert, denn sie alle erzählen spannende Geschichten und verbinden sich mit dem kulturellen Erbe des Landes.

Echt familiär —

Einen schönen Familienurlaub zu planen, an dem alle ihre Freude haben, ist schwierig? Nicht in Sachsen-Anhalt. Denn das Land bietet für Groß und Klein jede Menge Spannendes und Vergnügliches. Hier kann man in einer Seilbahn über ein tiefes Tal schweben, in einem Irrgarten nach dem Ausgang suchen, einen Kletterpark ausprobieren oder in einem Museum Neues entdecken und erlernen. Auch in puncto Unterkunft ist Sachsen-Anhalt ein Urlaubsparadies für Familien, denn hier kann man vom Alltag abschalten.

Echt köstlich —

Sachsen-Anhalt ist bekannt für hervorragende Saale-Unstrut Weine, prickelnden Rotkäppchen-Sekt und schmackhafte regionale Spezialitäten. Typisch dafür sind der Harzer Käse, die Hallorenkugeln, die in der ältesten Schokoladenfabrik Deutschlands, in Halle (Saale), produziert werden. Ein Genuss ist der Salzwedeler Baumkuchen, der in der Altmark mit viel Hingabe hergestellt wird. Schon Martin Luther schätzte die Gaumenfreuden. „Unser Herrgott gönnet uns gern, dass wir essen, trinken und fröhlich sind“, soll er einst gesagt haben.

Echt besonders —

Wer bei der Urlaubsplanung nach etwas Außergewöhnlichem sucht, wird in Sachsen-Anhalt schnell fündig. Zum Beispiel diese Angebote: im Harz auf der Hängebrücke Titan-RT in 100 Metern Höhe über der Rappbodetalsperre schweben, auf Tuffführung mit Bagger-Giganten in Ferropolis gehen oder auf den Salzberg des Kaliwerkes Zielitz, den „Kallimandscharo“, steigen. Viele weitere solcher touristischen Besonderheiten warten darauf, entdeckt zu werden – Sachsen-Anhalt ist eben ein echt schönes Land und Reiseziel.

Echt grün —

Ob eine Wanderung durch den sagenhaften Harz, ein Spaziergang durch einen der traumhaften 50 historischen Gärten oder Parks, oder eine Bootstour auf der Saale – für Naturliebhaber ist Sachsen-Anhalt ein Paradies. Egal ob zu Fuß oder auf dem Wasser – die reizvolle Landschaft in Sachsen-Anhalt ist immer ein Erlebnis. Viele neue Naturräume sind entstanden, so wie die Goitzsche, eine riesige Seenlandschaft, die aus einem früheren Tagebau hervorgegangen ist.

Echt aktiv —

Mit dem Fahrrad die Elbe entlangfahren, im Harz Norddeutschlands höchsten Berg erklimmen oder einen Törn auf dem Geiseltalsee unternehmen? Für Aktivurlauber gibt es in Sachsen-Anhalt zahlreiche Angebote, unter denen viele touristische Premiumprodukte zu finden sind. Zum Beispiel der Elberadweg, den die Mitglieder des Allgemeinen Deutschen Fahrrad-Clubs auch 2021 wieder zum beliebtesten deutschen Radfernweg gewählt haben. Ganz egal, wo oder wie man aktiv ist – die Naturschönheiten des Landes sind immer ein Genuss.

MEIN RAD FÄHRT MIT

Sachsen-Anhalt macht
Bahnfahren flexibel

Sachsen-Anhalt ist ein großartiges Fahrradland mit einem gut ausgebauten Netz und schönen Strecken.

Außerdem lässt sich jede Tour nach Wunsch verlängern oder abkürzen, wenn man das Bahn-Bus-Landesnetz miteinbezieht. In allen dazugehörigen Bahn- und Buslinien ist das Fahrrad willkommen – vorausgesetzt das Platzangebot lässt es zu.

Was ist das Landesnetz?

Das Landesnetz ist Kern des starken Nahverkehrs in Sachsen-Anhalt. Es enthält alle Zugverbindungen im Nahverkehr sowie ausgewählte Buslinien, die vom Land und den Landkreisen gemeinsam finanziert werden. Hier gelten einheitliche Standards und Qualitätskriterien.

So entsteht ein gut vernetztes Angebot auf wichtigen Verkehrsachsen, auch im ländlichen Raum und abseits der Eisenbahnstrecken.

Fahrradmitnahme

In Nahverkehrszügen und Landesnetzbussen in Sachsen-Anhalt ist die Fahrradmitnahme kostenlos (Kapazität begrenzt).

Fahrrad, Bahn und Bus passen gut zusammen.

Kombinieren Sie Ihre nächste Radtour mit Bahn und Bus! Das ist eine preiswerte und umweltfreundliche Alternative zum Auto.

Im Bahn-Bus-Landesnetz Sachsen-Anhalt fährt das Rad kostenlos mit!

Zum Landesnetz gehören:

- > alle Regionalzüge (RE und RB)
- > alle S-Bahnen (S)
- > ausgewählte Buslinien

Die Landesnetzlinien erkennen Sie am Zeichen



Fahrradmitnahme kostenlos:

- > im Bahn-Bus-Landesnetz Sachsen-Anhalt
- > ohne vorherige Anmeldung (bis 5 Fahrräder)
- > Kapazität beschränkt
- > auch im Mitteldeutschen Verkehrsverbund und in den Nahverkehrszügen in Thüringen

Achtung! gilt bei Zugfahrten nach Niedersachsen und Brandenburg nur bis zum ersten Bahnhof im Nachbarbundesland

* gilt montags bis freitags ab 9 Uhr, am Wochenende und feiertags ganztägig


Wohin mit dem Rad?

In Zügen sind die Wagen mit Fahrradabteilen gut sichtbar mit einem großen Fahrradsymbol gekennzeichnet. Meist befinden sich diese Abteile am Zuganfang oder -ende.

Regionalzüge, S-Bahnen und Busse im Landesnetz haben meist Mehrzweckabteile, Busse auf stark nachgefragten Linien sogar Fahrradheckträger.

Ticket-Tipps

Sachsen-Anhalt-Ticket*

- > gilt in Sachsen-Anhalt, Sachsen und Thüringen in Nahverkehrszügen, in den Verkehrsmitteln der Verbünde sowie in den  Bussen des Landesnetzes

Hopper-Ticket*

- > für eine Einzelfahrt oder Hin- und Rückfahrt am selben Tag bis 50 Tarifkilometer in Sachsen-Anhalt und Thüringen

Quer-durchs-Land-Ticket*

- > deutschlandweit für alle Nahverkehrszüge

Regio120-Ticket* & Regio120plus-Ticket*

- > gilt in allen Nahverkehrszügen in Sachsen-Anhalt, Sachsen und Thüringen
- > auf bestimmten Strecken auch außerhalb Mitteldeutschlands, z. B. nach Berlin und Braunschweig



Elberadweg bei
Schönebeck



Elberadweg

Unterwegs am Blauen Band

↔
348,9 km*

↗
165 m

↘
241 m

Strecke
Etappentour



Der Elberadweg gehört laut ADFC zu den beliebtesten Radwegen Deutschlands.

Man kann den Elberadweg bereits in Prag oder Böhmen beginnen, dann sind knapp 1.000 km bis zur Mündung in die Nordsee zurückzulegen. In Sachsen-Anhalt verläuft der Elberadweg auf 337 km östlich von Bad Schmiedeberg bis kurz vor Schnackenburg. Der Startpunkt des Elberadweges befindet sich südlich der Stadt Pretzsch und führt am Naturpark Dübener Heide vorbei.

Im Anschluss erreicht man die Lutherstadt Wittenberg und kommt durch das Dessau-Wörlitzer Gartenreich in die Bauhausstadt Dessau. Vorbei am Biosphärenreservat Mittlere Elbe und

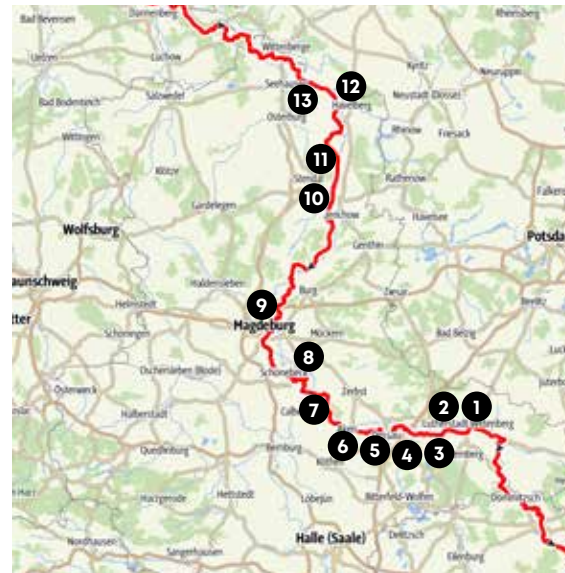
der Mündung der Saale bei Barby erreicht man Magdeburg. Im Anschluss führt der Weg zum Wasserstraßenkreuz Magdeburg, man radelt direkt neben der Elbe unter der imposanten Trogbücke hindurch.

Danach führt die Route durch die Altmark mit ihrem ländlichen Charme



Radfahrer vor dem
Magdeburger Dom

*Strecke in Sachsen-Anhalt



SEHENSWERTE ORTE AM WEG: 1. Lutherstadt Wittenberg 2. Coswig 3. Wörlitz 4. Vockerode 5. Dessau-Roßlau/Stadtteil Dessau 6. Aken 7. Barby 8. Schönebeck 9. Magdeburg 10. Tangermünde 11. Arneburg 12. Havelberg 13. Werben



Natur- und
Flussland-
schaft Elbe

und viel Natur sowie durch die frühere Kaiserresidenzstadt Tangermünde. Vorbei an der Havelmündung und mit einem Abstecher in die Dom- und Inselstadt Havelberg geht es durch die unberührte Natur. Hier führt der Elberadweg durch einen Abschnitt, wo die Elbe jahrzehntelang deutsch-deutscher Grenzfluss war.

elberadweg.de

GUT ZU WISSEN

Weitere Informationen:
Kordinierungsstelle
Elberadweg Mitte
c/o Magdeburger
Tourismusverband
Elbe-Börde-Heide e. V.
Domplatz 1 b
39104 Magdeburg
Tel. +49 (0) 391 738790
mitte@elberadweg.de
elberadweg.de

Verbindungen
zum Radweg Berlin-Leipzig
und Europaradweg R1 bei
Lutherstadt Wittenberg,
zur Gartenreich-Tour „Fürst
Franz“ und zum Mulderad-
weg bei Dessau-Roßlau,
zum Saaleradweg bei Barby,
zum Börde-Radweg (An-
schluss Aller-Harz-Radweg)
in Magdeburg, zum Aller-El-
be-Radweg bei Hohenwar-
the, zum Altmarkrundkurs
bei Tangermünde, Arneburg
und Havelberg, zum Havel-
radweg bei Havelberg



Ausgewählte Bahnhöfe
Lutherstadt Wittenberg,
Dessau-Roßlau (Dessau
Hbf), Magdeburg, Havel-
berg (Bus im <O> Bahn-Bus-
Landesnetz mit begrenzter
kostenloser Fahrradmitnah-
me), Wittenberge



Der starke Nahverkehr.
Ihr Fahrplan auch als App
auf www.insa.de oder
Tel. +49 (0)391 53 63 180



Rudelsburg an der Saale

Saaleradweg

Naturerlebnisse und kühne Burgen

↔
409 km

↗
1.744 m

↘
2.429 m

Strecke
Etappentour

Der Saaleradweg gehört zu den reizvollsten und abwechslungsreichsten Flussradwegen in Deutschland.

Vom Fichtelgebirge bis in die Elbniederungen durchquert der Radweg eine vielfältige Landschaft, in der sich eine Fülle an Kulturdenkmälern, malerische Flusstäler und eine Vielzahl an Ortschaften von kleinen, verträumten Dörfchen bis zu den Großstädten wie Jena und Halle (Saale) finden.

Der Weg begleitet die Saale von ihrer Quelle durch die Bundesländer Bayern, Thüringen und Sachsen-Anhalt bis zur Mündung. Im Bereich der Talsperren ist er vor allem bei ambitionierten Radfahrern beliebt. Ab Saalfeld wird die Strecke flacher. Neben der eindrucksvollen

Landchaft sind die zahlreichen Burgen und Schlösser das Schönste am Radweg. In Sachsen-Anhalt verläuft der Weg für rund 180 km von Kleinheringen bis zur Einmündung der Saale in die Elbe bei Barby.

saaleradweg.de



Weinberge bei Bad Kösen



SEHENSWERTE ORTE AM WEG: 1. Bad Kösen 2. Schulpforta 3. Naumburg 4. Goseck 5. Weißenfels 6. Merseburg 7. Bad Dürrenberg 8. Halle (Saale) 9. Wettin 10. Bernburg 11. Nienburg 12. Calbe

Weinstraße Saale-Unstrut

Der Weinbau an Saale und Unstrut hat eine 1000-jährige Geschichte. Dies belegt eine Schenkungsurkunde Kaisers Otto III. aus dem Jahr 998. Am 51. Breitengrad gelegen, gilt die Saale-Unstrut-Region, mit einer Größe von knapp 770 Hektar als die nördlichste ausgewiesene Qualitätsweinregion Deutschlands. Am 17. September 1993 wurde die Weinstraße Saale-Unstrut eröffnet und hat sich in den 30 Jahren ihres Bestehens zu einer beliebten Erlebnisroute im südlichen Sachsen-Anhalt entwickelt.

Die ca. 60 km lange Route entlang alter Terrassenweinberge zu zahlreichen Weingütern, Straußwirtschaften und Weinbauinseln. Mittelalterliche Burgen, mystische Stätten sowie die reizvollen Flusslandschaften von Saale und Unstrut prägen die Landschaft bis ins thüringische Bad Sulza.

saale-unstrut-tourismus.de

GUT ZU WISSEN

Weitere Informationen:
Saaleradweg e. V.,
Oberlauengasse 3
07743 Jena
Tel. +49 (0) 36601 905203
info@saaleradweg.de
saaleradweg.de

Verbindungen
zum Ilmtal-Radweg und Rundkurs Saale-Unstrut-Elster-Radacht bei Großheringen, zum Unstrut-Radweg bei Naumburg, zur Salzstraße bei Merseburg, zum Elsterradweg, Himmelscheibenradweg und Radweg Saale-Harz bei Halle (Saale), zum Europaradweg R1 und Wipper-Radweg bei Bernburg, zum Boderadweg bei Nienburg, zum Elberadweg bei Barby



Ausgewählte Bahnhöfe
Bad Kösen, Naumburg, Weißenfels, Bad Dürrenberg, Merseburg, Schkopau, Halle (Saale), Bernburg, Nienburg, Calbe



Der starke Nahverkehr.
Ihr Fahrplan auch als App auf www.insa.de oder Tel. +49 (0)391 53 63 180



Ferropolis

Europaradweg R1

Reisen durch Europa



263,5 km*



1.502 m



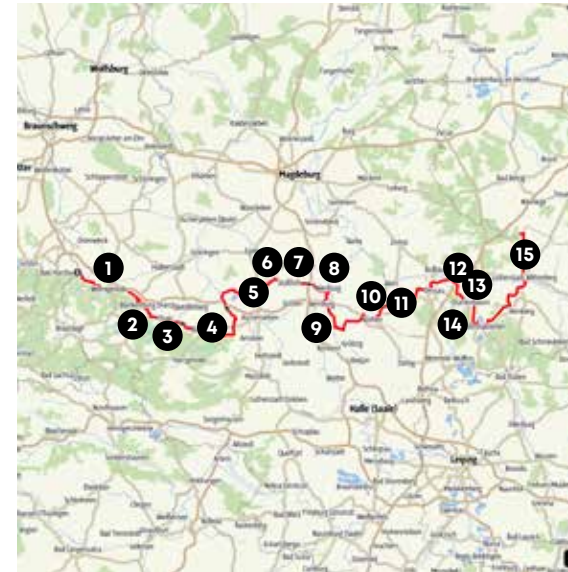
1.595 m

Strecke
Etappentour

Quer durch Europa verläuft dieser mehr als 3.500 Kilometer lange Radweg und zählt zu den wichtigsten Fernradwegen des Kontinents.

Von der französischen Kanalküste bis in das russische St. Petersburg durchquert die EuroRoute R1 insgesamt neun europäische Staaten: Frankreich, Belgien, Niederlande, Deutschland, Polen, Litauen, Lettland, Estland und Russland. Auch wenn die Strecke in Sachsen-Anhalt mit etwa 263 km vergleichsweise kurz erscheint, säumen vielfältige Landschaftsbilder und einmalige Kulturdenkmäler diesen Weg. Höhen und Tiefen, Berg und Tal sorgen für einen abwechslungsreichen Fahrspaß. Von Niedersachsen kommend, passiert die Strecke die einstige

innerdeutsche Grenze in die bunten Harzstädte Ilsenburg, Kloster Drübeck, Wernigerode, Gernrode, weiter nach Thale und Ballenstedt. Ab Meisdorf führt er in nördlicher Richtung weiter in das Harzvorland, nach Staßfurt und in die Saalestadt Bernburg. Ab Aken begleitet der Weg die Elbe bis zur Bauhausstadt Dessau-Roßlau. Von hier

Blick auf
Lutherstadt
Wittenberg

SEHENSWERTE ORTE AM WEG: 1. Wernigerode 2. Blankenburg 3. Thale 4. Harzer Seeland 5. Aschersleben 6. Hecklingen 7. Staßfurt 8. Nienburg 9. Bernburg 10. Köthen 11. Aken 12. Dessau-Roßlau 13. Vockerode 14. Oranienbaum 15. Lutherstadt Wittenberg

Rathaus
Wernigerode

reisen die Radtouristen durch das Gartenreich Dessau-Wörlitz mit seiner einzigartigen Bau- und Gartenkunst, das zum UNESCO-Welterbe gehört. Es geht weiter durch das UNESCO-Biosphärenreservat „Mittelbe“ mit seinen wilden Ufern und Europas größtem zusammenhängenden Auenwald. Bei Oranienbaum

kann man das barocke Stadt-, Schloss und Parkensemble Oranienbaum besuchen. Vorbei an der gigantischen „Stadt aus Eisen“, Ferropolis, Gräfenhainichen und dem Bergwitzsee werden die Lutherstätten in der Lutherstadt Wittenberg erreicht. Von dort aus verlässt der Radweg Sachsen-Anhalt in Richtung Fläming.

europaradweg-r1.de

GUT ZU WISSEN

Weitere Informationen:
WelterbeRegion Anhalt-Dessau-Wittenberg e. V.
Neustraße 13
06886 Lutherstadt Wittenberg
Tel. +49 (0) 3491 402610
info@anhalt-dessau-wittenberg.de
anhalt-dessau-wittenberg.de
euoroute-r1.de

Verbindungen

zum Aller-Harz-Radweg bei Bad Suderode, zum Saderadweg bei Bernburg, zum Elberadweg, zur Gartenreichtour Fürst Franz und zum Mulderadweg bei Dessau-Roßlau/Stadtteil Dessau, zum Elberadweg und Radweg Berlin-Leipzig bei Lutherstadt Wittenberg, zum Havelradweg bei Havelberg



Ausgewählte Bahnhöfe

Wernigerode, Staßfurt, Bernburg, Dessau, Lutherstadt-Wittenberg



Der starke Nahverkehr.
Ihr Fahrplan auch als App auf **www.insa.de** oder
Tel. +49 (0)391 53 63 180



Tangermünde

Altmarkrundkurs

Unterwegs durch Fontanes Norden



499,8 km*



326 m



326 m

Strecke
Etappentour



Weite Landschaften, dazu unzählige romantische Orte und mittelalterliche Städte mit stolzer Geschichte säumen den Altmarkrundkurs.

Über mehr als 500 km zieht er sich durch die Altmark im Norden Sachsen-Anhalts. Eine Region, die geprägt ist von weiten, naturbelassenen Landstrichen und auch bekannt ist als „Storchenland“. Der Rundkurs streift die Elbauen, die Colbitz-Letzlinger Heide, den Elb-Havel-Winkel, den Naturpark Drömling und die Hügelkette der Altmärkischen Schweiz. Von der Kaiser- und Hansestadt Tangermünde geht es über das Kloster Jerichow und Genthin mit dem Persilmuseum weiter in die Hansestadt Havelberg mit romantischem Dom und schöner Altstadt. Der

Kurs führt weiter über Werben und Osterburg zum Storchendorf Wahrenberg. Von hier geht es nach Arendsee. Der gleichnamige See gilt als einer der schönsten Norddeutschlands. Das nächste Ziel ist Salzwedel mit seiner prächtigen Fachwerkarchitektur und der roten Backsteingotik. Von Salzwedel geht es über den Naturpark Drömling, die Altmärkische Schweiz und den Klötzer Forst in die Hansestadt Gardelegen und entlang der Colbitz-Letzlinger Heide in Richtung Tangerhütte, Stendal, der größten Hansestadt der Altmark, und über Arneburg zum Ausgangspunkt der Rundreise nach Tangermünde.

altmark-rundkurs.de



SEHENSWERTE ORTE AM WEG: 1. Arendsee 2. Diesdorf 3. Gardelegen 4. Genthin 5. Havelberg 6. Jerichow 7. Osterburg 8. Salzwedel 9. Schönhausen 10. Stendal 11. Tangermünde 12. Tangerhütte 13. Seehausen sowie zahlreiche Bauwerke an der „Straße der Romanik“ und Gartenträume-Stationen

Entdeckungstour:

Nationale Naturlandschaften

Die Nationalen Naturlandschaften in Sachsen-Anhalt sind reich an natürlichen Schönheiten: ein Nationalpark, drei Biosphärenreservate, spannende Renaturierungsprojekte und fünf abwechslungsreiche Naturparke. Vielseitige Naturlandschaften erwarten Urlauber in Sachsen-Anhalt. Romantik soweit das Auge reicht finden Besucher beispielsweise im UNESCO-geschützten Biosphärenreservat Mittelbe. Weitere Biosphärenreservate Sachsen-Anhalts sind der Drömling im Osten und die Karstlandschaft Südharz. Die sagenumwobene Bergwildnis des Nationalparks Harz lädt zu Frischluftkuren und wilden Entdeckungstouren, zum Beispiel auf den Spuren der Luchse ein. Renaturierungsprojekte wie an Goitzsche oder der Geiseltalsee, die sich von Tagebaugebieten zu Seenlandschaften mit hohem Erholungswert gewandelt haben und Naturlehrpfade für die ganze Familie, wie der beliebte Löwenzahnpfad im Nationalpark Harz, lehren die Mysterien der Natur auf einzigartige Weise.

nationale-naturlandschaften.de

GUT ZU WISSEN

Weitere Informationen:
Altmärkischer Regionalmarketing- und Tourismusverband (ART)
Marktstrasse 13
39590 Tangermünde
Tel. +49 (0) 039322 72600
altmark-rundkurs.de

Verbindungen
zum Havelradweg bei Havelberg, zum Elberadweg bei Havelberg, Tangermünde, Arneburg, Losenrade und Aulosen (teilweise gleiche Streckenführung zum Elberadweg), zum Grünen Band westlich von Salzwedel, zur Milde-Biese-Tour bei Gardelegen und Arendsee



Ausgewählte Bahnhöfe

Tangermünde, Genthin, Seehausen, Osterburg, Salzwedel, Gardelegen, Tangerhütte, Demker, Stendal



Der starke Nahverkehr.
Ihr Fahrplan auch als App auf www.insa.de oder Tel. +49 (0)391 53 63 180

*Strecke in Sachsen-Anhalt



Weferlingen am „Grünen Band“

Aller-Radwege

Baukunst und Gartenträume entdecken

↔
66 km*

↗
417 m

↘
523 m

Strecke
Etappentour



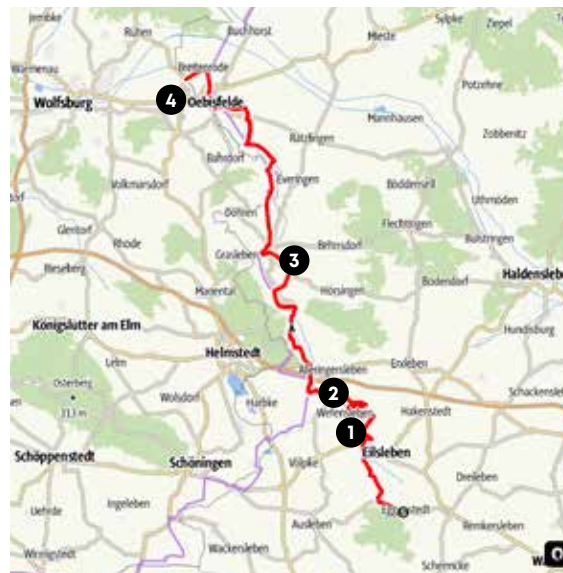
Abwechslungsreiche Parks, Landschaften und Sehenswürdigkeiten entlang der „Straße der Romanik“ und „Gartenträume“ überraschen auf den drei Streckenvarianten dieses Radweges.

Radwanderer mit guter Ausdauer können der gesamten Route des insgesamt 285 km langen Radweges bis nach Niedersachsen folgen. Der Streckenabschnitt in Sachsen-Anhalt misst etwa 60 km und beginnt an den Allerquellen in Eggenstedt am Rande des „Hohen Holzes“. Der Aller-Radweg führt vorbei an der Gedenkstätte „Deutsche Teilung“ Marienborn, dem Bördemuseum auf der Burg Ummendorf und an weiteren Sehenswürdigkeiten und eindrucksvollen Bauwerken

der „Straße der Romanik“. Über zwei Routen ergeben sich weitere Anschlussmöglichkeiten. Bei Seggerde im Landkreis Börde bietet sich über den Aller-Elbe-Radweg eine reizvolle Verbindung zum Elberadweg. Von Seggerde verläuft der Radweg über Flechtingen, Haldensleben bis nach Hohenwarthe bei Magdeburg mit



Kurhaus
Bad Elster



SEHENSWERTE ORTE AM WEG: 1. Ummendorf 2. Marienborn 3. Walbeck 4. Oebisfelde

dem gigantischen Wasserstraßenkreuz und der weltgrößten Trogrücke. Hier hat der Weg Anschluss an den Elberadweg.

Auf dem Aller-Harz-Radweg können die Pedalritter als direkte Verbindung von der Aller bis in den Harz reisen. Zwischen Eggenstedt und der Anbindung an den Harzvorlandweg in der Nähe von Rödershof präsentieren sich unverwechselbare Landstriche und einmalige Bau- und Gartenkunst.

Als kleiner Insider-Tipp empfiehlt sich ein „Boxenstopp“ in der Motorsportarena in der Bodestadt Oschersleben, der nördlichsten Rennstrecke Deutschlands. Hier drehen nicht nur Rennwagen ihre Runden. Musik-Events ziehen Alt und Jung auf die Rennstrecke. Der Aller-Harz-Radweg führt zum Benediktinerkloster Huysburg – begründet im 11. Jahrhundert – das auch heute noch von einem kleinen Konvent von Benediktinern bewohnt wird und als Sehenswürdigkeit der „Straße der Romanik“ besucht werden kann.

allerradweg.de

GUT ZU WISSEN

Weitere Informationen:
Magdeburger Tourismusverband Elbe-Börde-Heide e. V.
Domplatz 1b
39104 Magdeburg
Tel. +49 (0) 391 738790
info@elbe-boerde-heide.de
elbe-boerde-heide.de
allerradweg.de

Verbindungen
Auf dem Aller-Harz-Radweg ab Eggenstedt zum Harzrundweg und Europaradweg R1 oder bei Oschersleben zum Börderadweg, auf dem Aller-Elbe-Radweg ab Seggerde zum Elberadweg, zum Havelradweg bei Havelberg



Ausgewählte Bahnhöfe

Am Aller-Radweg:
Oebisfelde, Wefensleben
Am Aller-Harz-Radweg:
Oschersleben, Nienhagen, Halberstadt, Langenstein, Quedlinburg
Am Aller-Elbe-Radweg:
Flechtingen, Haldensleben, Groß Ammensleben, Wolmirstedt



Der starke Nahverkehr.
Ihr Fahrplan auch als App auf www.insa.de oder Tel. +49 (0)391 53 63 180

*Strecke in Sachsen-Anhalt



Blick auf Greiz



Elsterradweg

Über Ländergrenzen reisen



238,5 km*



616 m



1.226 m

Strecke
Etappentour



Der Elster-Radweg begleitet die Weiße Elster von ihrer Quelle in Böhmen bis zur Mündung in die Saale südlich von Halle (Saale) und ist ca. 240 km lang.

Im böhmischen Asch (Aš) beginnt der Radwanderweg und gelangt durch weite Landschaftsschutzgebiete über Plauen, Greiz, Gera und Crossen nach Zeitz ganz im Süden Sachsen-Anhalts. Im mittelalterlichen Stadtkern befinden sich neben dem Zeitzer Schloss der Dom St. Peter und Paul mit einer eindrucksvollen romanischen Krypta („Straße der Romanik“).

Einige Fahrradkilometer weiter verlässt der Radweg bei Profen Sachsen-Anhalt wieder und geht weiter durch Sachsen. Dieser Bogen führt durch die



Elster im Nebel

Messestadt Leipzig und kehrt westlich von Schkeuditz letztlich nach Sachsen-Anhalt zurück, bevor der Fluss südlich von Halle in die Saale mündet.

_____ vogtland-tourismus.de

*Strecke in Sachsen-Anhalt



SEHENSWERTE ORTE AM WEG: 1. Kultur- und Festspielstadt Bad Elster 2. Oelsnitz 3. Plauen 4. Greiz 5. Gera 6. Zeitz 7. Leipzig 8. Merseburg 9. Halle (Saale)



GUT ZU WISSEN

Weitere Informationen:
Arbeitsgruppe Marketing Elster-Radweg
Tourismusverband Vogtland e. V.
Göltzschtalstraße 16
08209 Auerbach
Tel. +49 (0) 3744 18886-0
info@vogtland-tourismus.de
vogtland-tourismus.de

Verbindungen
zum Rundkurs Saale-Unstrut-Elster-Radacht bei Zeitz, zum Radweg Saale-Harz und zum Saaleradweg und Himmelscheibenradweg bei Halle (Saale)



Ausgewählte Bahnhöfe
Halle (Saale), Leipzig, Gera, Plauen



Der starke Nahverkehr.
Ihr Fahrplan auch als App auf www.insa.de oder Tel. +49 (0)391 53 63 180

Auf dem Elsterradweg



Anhaltische
Gemäldegalerie
Dessau-Roßlau

Gartenreich-Tour „Fürst Franz“ Paradiesisch Reisen



68,2 km



48 m



48 m

Strecke
Tagestour



Eine erlebnisreiche Tour führt den Radfahrer durch das Gartenreich Dessau-Wörlitz von Fürst Leopold II. Friedrich Franz von Anhalt, einem Enkel des „Alten Dessauers“.

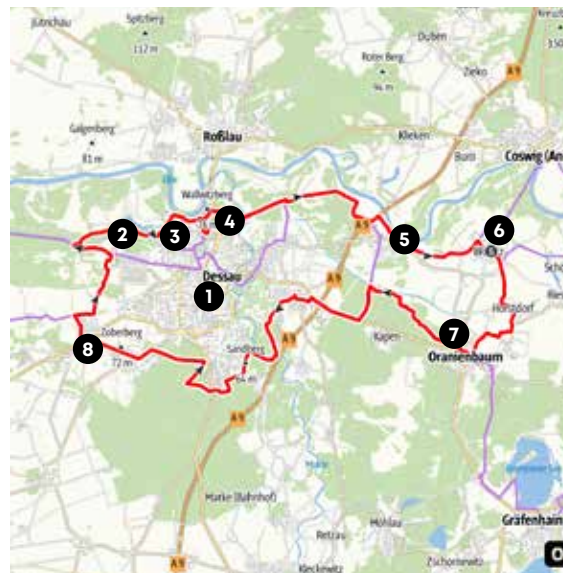
Das heutige UNESCO-Weltkulturerbe mit seinen romantischen Schlössern, Parkanlagen, Alleen und Kleinarchitekturen ist ein wahr gewordener Gartenraum, eingebunden in eine herrliche Landschaft an Elbe und Mulde. Beim Start der Route in Großkühnau (Dessau) wartet mit dem Kühnauer Park ein landschaftliches Kleinod. Vorbei am Weinbergsschlösschen führt die Strecke zum Schloss und Park Georgium. Im Schloss befinden sich die Anhaltische Gemäldegalerie mit einer Sammlung altdeutscher und nie-

derländischer Malerei. Durch den Sieglitzer Park, die Elbauen und Vockerode werden die Wörlitzer Anlagen erreicht. Über Oranienbaum mit barockem Stadt-, Schloss- und Parkensemble geht es zur Biberfreianlage und dem Informationszentrum „Auenhaus“ des UNESCO-Biosphärenreservats Mittel- elbe nach Mildensee und über Park Mosigkau zurück zum Start.

anhalt-dessau-wittenberg.de



im UNESCO
Welterbe
Dessau-Wörlitzer
Gartenreich



SEHENSWERTE ORTE AM WEG: 1. Dessau-Roßlau 2. Großkühnau 3. Georgium 4. Luisium 5. Vockerode 6. Wörlitz 7. Oranienbaum 8. Mosigkau



Schloss und
Schloßgarten
Mosigkau

GUT ZU WISSEN

Weitere Informationen:
WelterbeRegion Anhalt-
Dessau-Wittenberg e. V.
Neustraße 13
06886 Lutherstadt
Wittenberg
Tel. +49 (0) 3491 402610
info@anhalt-dessau-
wittenberg.de
anhalt-dessau-wittenberg.de

Verbindungen
zum Elberadweg, Europa-
radweg R1 und Mulderad-
weg bei Dessau-Roßlau/
Stadtteil Dessau



Ausgewählte Bahnhöfe
Dessau-Roßlau (Dessau
Hbf), Mosigkau, Oranien-
baum



Der starke Nahverkehr.
Ihr Fahrplan auch als App
auf www.insa.de oder
Tel. +49 (0)391 53 63 180



Arche Nebra

Himmelscheibenradweg

Auf den Spuren der Bronzezeit



69,4 km



323 m



361 m

Strecke
Tagestour




Am Fundort der berühmten „Himmelscheibe von Nebra“ beginnt eine spannende Reise in die Menschheitsgeschichte zurück in die Bronzezeit.

Der sensationelle Fund der Bronzeplatte mit Goldapplikationen gilt weltweit als älteste Abbildung des Kosmos (ca. 3.600 Jahre alt). Vom heutigen Aufbewahrungsort der Himmelscheibe, dem Landesmuseum für Vorgeschichte in der Saalestadt Halle, können die Radler auf diesem Radweg auf den Spuren der Geschichte zum Ausgrabungsort auf dem Mittelberg fahren.

Von Halle (Saale) führt der Weg in das Mansfelder Land mit der Weinregion am Süßen See, bevor sich mit der Burg Querfurt eine der mächtigsten

Burgen Deutschlands erhebt. Weiter verläuft der Himmelscheibenradweg durch den Ziegelrodaer Forst bis zum Besucher- und Erlebniszentrum „Arche Nebra“.

saale-unstrut-tourismus.de



Unstruttal



SEHENSWERTE ORTE AM WEG: 1. Wangen 2. Mittelberg und Arche Nebra 3. Burg Querfurt 4. Seeburg 5. Halle (Saale)

Himmelswege:

Ringheiligtum Pömmelte

Das Ringheiligtum Pömmelte ist eine Station der archäologischen Tourismusroute „Himmelswege“, zu der auch die Arche Nebra gehört. Es ist eine prähistorische Kreisanlage, die offenbar mindestens 300 Jahre lang als Kultstätte und eventuell als Machtzentrum der Elite diente. Sie besteht aus sieben ineinander liegenden Ringen: kreisförmig errichtete Holzpalisaden, Erdwälle und Gräben.

Durchbrochen werden diese von Toren, durch die an den uralten Jahresfesten die Sonne schien. Weitere Informationen bietet das Salzlandmuseum in Schönebeck (Elbe). In einem eigenen Ausstellungsbereich zum Ringheiligtum finden sich Grabungsfunde und weitere originale Objekte aus der Region, die die wichtigen Kulturen aus der Steinzeit und der frühen Bronzezeit erklären, der Zeit vor über 4.000 Jahren, als der Ritualort ursprünglich genutzt wurde.

salzlandmuseum.de/ringheiligtum-poemmelte

GUT ZU WISSEN

Weitere Informationen:
Saale-Unstrut-Tourismus e. V.
Lindenring 34
06618 Naumburg
Tel. +49 (0) 3445 233790
saale-unstrut-tourismus.de
himmelswege.de

Verbindungen
zum Unstrut-Radweg und zur Salzstraße bei Wangen, zum Radweg Saale-Harz bei Seeburg, zum Saaleradweg (und über diesen zum Elsteradweg) bei Halle (Saale)



Ausgewählte Bahnhöfe
Halle (Saale), Röblingen am See, Querfurt, Wangen



Der starke Nahverkehr.
Ihr Fahrplan auch als App auf www.insa.de oder Tel. +49 (0)391 53 63 180



Das Ringheiligtum Pömmelte bei Schönebeck (Elbe)



Havelberger Dom

Havelradweg

Der Vierländerweg bis zur Elbe

↔
126,4 km*

↗
17 m

↘
6 m
Strecke
Etappentour




Von der Havelquelle in Mecklenburg-Vorpommern führt der Havelradweg über Berlin, Potsdam und Brandenburg durch idyllische Landschaften nach Sachsen-Anhalt.

Auf sachsen-anhaltischem Gebiet kann der Radler den Flusslauf auf 43 Kilometern begleiten, bevor der Fluss in die Elbe mündet. Vom brandenburgischen Rathenow kommend, gelangt man in den etwa 1400 Einwohner zählenden Erholungsort Schollene.

Weiter in das storchenreiche Molkenberg und von dort in das Fischerdorf Warnau, das auf eine kulinarische Entdeckungsreise einlädt. Es geht über Kuhlhausen und Jederitz

in die Insel- und Domstadt Havelberg. Hier kreuzen der Elberadweg und der Altmarkrundkurs.

_____ altmark.de



„Haus der Flüsse“ in Havelberg

*Strecke in Sachsen-Anhalt



📍 **SEHENSWERTE ORTE AM WEG:**
1. Havelberg 2. Rathenow

Unterwegs am Nationalem Naturmonument „Grünes Band Sachsen-Anhalt – Vom Todesstreifen zur Lebenslinie“

Das „Grüne Band entlang der ehemaligen innerdeutschen Grenze ist als Nationales Naturmonument ein 343 km langes Schutzgebiet und Heimat für zahlreiche bedrohte Arten. Gleichzeitig hält das Land die historische Erinnerung wach und erinnert an die Lebensleistung der Menschen. Naturschutz und Erinnerungskultur sind am Grünen Band die zwei Seiten derselben Medaille.

Das Schutzgebiet umfasst eine Fläche von 4.754 Hektar und erstreckt sich in Sachsen-Anhalt entlang der niedersächsischen Landesgrenze.

_____ erlebnisgruenesband.de
gruenesbandlsa.de



unterwegs auf dem „Grünes Band“ im Harz


GUT ZU WISSEN

Weitere Informationen:
Altmärkischer Regionalmarketing- und Tourismusverband (ART)
Marktstrasse 13
39590 Tangermünde
Tel. +49 (0) 039322 72600
altmark-rundkurs.de

Verbindungen
zum Elberadweg in Havelberg, Elbe-Havel-Kanal Radweg in Brandenburg



Der starke Nahverkehr.
Ihr Fahrplan auch als App auf www.insa.de oder
Tel. +49 (0)391 53 63 180



Mulderbrücke in Dessau-Roßlau

Mulderadweg

Alte Burgen und moderne Giganten



48,6 km*



58 m



32 m

Strecke
Tagestour



Alte Ortskerne, historische Burgen und Schlösser, Museen und beeindruckende Bauwerke säumen diesen Weg.

Zu Beginn kann der Radwanderer entscheiden, ob er an der etwas längeren Zwickauer Mulde oder der Freiburger Mulde starten möchte. Bei Sermuth fließen beide Flussarme zur Vereinigten Mulde zusammen. Beim Kurort Bad Düben erreicht der Flusslauf Sachsen-Anhalt und den Muldestausee.

Der Radweg führt von Löbnitz über die Halbinsel Pouch zur Goitzsche, einem gefluteten Tagebau in der Nähe von Bitterfeld-Wolfen. Über den Rundkurs am Muldestausee lohnt der Abstecher auf der Kohle-Dampf-Licht-Route nach Ferropolis. Auf dem Mulderadweg

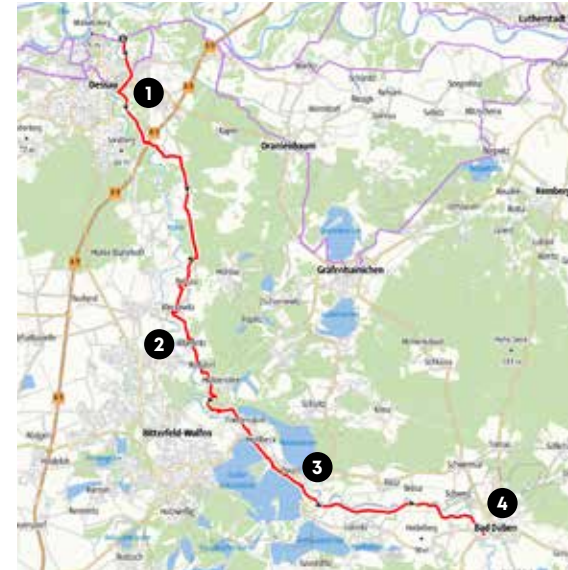
geht es nach Mühlbeck-Friedersdorf, dem ersten Buchdorf Deutschlands, weiter nach Altjeßnitz mit Irrgarten, Gut und Gutsark. Entlang der Flussauen erreicht der Weg Dessau-Roßlau.

_____ mulderadweg.de



Wassermühle
Museumsdorf
Bad Düben

*Strecke in Sachsen-Anhalt



SEHENSWERTE ORTE AM WEG:

- 1. Dessau-Roßlau
- 2. Altjeßnitz
- 3. Pouch
- 4. Bad Düben

Entdeckungstour: Biosphärenreservat Mittellelbe

Das Biosphärenreservat Mittellelbe erstreckt sich an 303 Kilometern Elbe durch Sachsen-Anhalt und ist Teil des länderübergreifenden UNESCO-Biosphärenreservats Flusslandschaft Elbe. Die Vielfalt der verschiedenen Lebensräume in der naturnahen Stromauen ist beeindruckend und Grundlage für einen großen Artenreichtum. Zahlreiche Pflanzen und Tiere leben hier darunter auch viele bedrohte Arten. So hat sich der Biber, der vor Jahrzehnten fast ausgestorben war, wieder in der Flusslandschaft angesiedelt.

_____ mittelebe.com



Elbauenlandschaft
bei Dessau-Roßlau

GUT ZU WISSEN

Weitere Informationen:
Koordinierungsstelle
Mulderadweg
c/o Leipzig Tourismus
und Marketing GmbH
Augustusplatz 9
04109 Leipzig
Tel. +49 (0)341 7104-372
mulderadweg@ltm-leipzig.de
mulderadweg.de

Verbindungen
zum R1, Gartenreichtour
„Fürst-Franz“ in Dessau-
Roßlau



Der starke Nahverkehr.
Ihr Fahrplan auch als App
auf www.insa.de oder
Tel. +49 (0)391 53 63 180



Abendstimmung in Lutherstadt Wittenberg

Radweg Berlin-Leipzig Vom Fläming zur Wiege der Reformation



204,3 km*



705 m



641 m

Strecke
Etappentour



Von der Bundeshauptstadt über die Lutherstätten in Wittenberg direkt in die sächsische Messe- und Medienmetropole.

Etwa 250 Kilometer vom Brandenburger Tor bis zum Leipziger Hauptbahnhof. Als Skaterweg („Fläming-Skate“) aus Brandenburg kommend, führt die Route durch den östlichen Teil des Naturparks Fläming mit seinen wechselnden Landschaftsbildern mit Wald, Wiesen, Äckern und naturnahen Bachläufen. So gelangt der Radwanderer in die Lutherstadt Wittenberg.

Hier, wo Martin Luther 1517 die berühmten 95 Thesen anschlug, lohnt ein längerer Aufenthalt für einen unvergesslichen Besuch der historischen Stätten (UNESCO-Welterbe).

Am Wittenberger Markt kreuzen sich der Elberadweg und der Europaradweg R1. Der Radweg überquert die Elbe und führt am Bergwitzsee vorbei in den Naturpark Dübener Heide. Über die malerischen Kurorte Bad Schmeideberg und Bad Dübener wird die sächsische Messestadt Leipzig erreicht.

_____ radweg-berlin-leipzig.de



Bad Schmeideberg



SEHENSWERTE ORTE AM WEG:

1. Leipzig
2. Bad Dübener
3. Bad Schmeideberg
4. Bergwitzsee
5. Lutherstadt Wittenberg
6. Jüterbog

Entdeckungstour:

Martin Luther und die Reformation

Sachsen-Anhalt war Luthers Zuhause und ist das Ursprungsland der Reformation. Hier ist Martin Luther geboren, hier hat er gelebt, hier ist der große Reformator gestorben. Die Gedanken der Reformation haben Europa verändert und Anhänger in der ganzen Welt gefunden. An den Originalschauplätzen der Reformation ist noch heute Luthers Leben und Wirken zu erleben. Ob zum Beispiel in Lutherstadt Eisleben, Lutherstadt Wittenberg, Halle (Saale) oder Mansfeld-Lutherstadt, in Sachsen-Anhalt wird Luther erlebbar.

_____ luther-erleben.de

GUT ZU WISSEN

Weitere Informationen:
WelterbeRegion Anhalt-Dessau-Wittenberg e. V.
Neustraße 13
06886 Lutherstadt Wittenberg
Tel. +49 (0) 3491 402610
info@anhalt-dessau-wittenberg.de
anhalt-dessau-wittenberg.de
radweg-berlin-leipzig.de

Verbindungen

Elberadweg in Lutherstadt Wittenberg, R1 D 3 in Lutherstadt Wittenberg



Ausgewählte Bahnhöfe

Jüterbog, Lutherstadt Wittenberg Hbf, Lutherstadt Wittenberg Altstadt, Bergwitz, Leipzig Hbf



Der starke Nahverkehr.
Ihr Fahrplan auch als App auf www.insa.de oder Tel. +49 (0)391 53 63 180

Blick in das Schlafzimmer in Luthers Sterbehaus





Marktkirche und Roter Turm in Halle /Saale

Radweg Saale-Harz

Auf Luthers Wegen wandeln



68,9 km*



471 m



306 m

Strecke
Etappentour



Dieser Radweg verbindet den Saaleradweg mit dem Harz. Auf 71 Kilometern durchquert er in Sachsen-Anhalt eine geschichtsträchtige Region.

Hier wirkten Persönlichkeiten wie Luther, Novalis und Händel. Entlang der Route erwarten den Radfahrer wechselnde Landschaftsbilder und schöne Waldgebiete, aber auch idyllisch gelegene Orte und Kulturstätten.

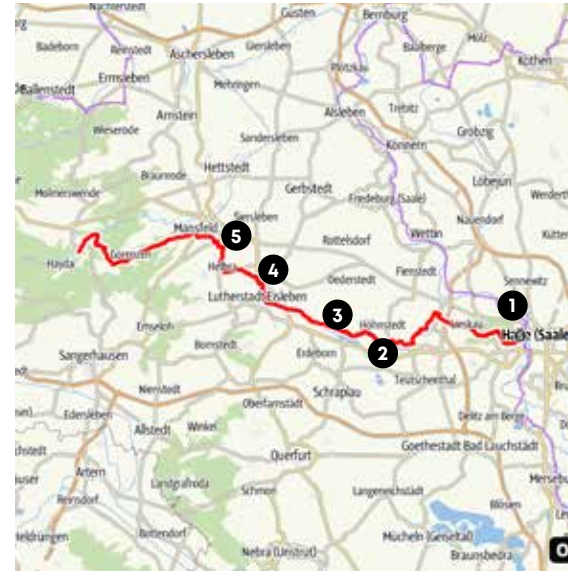
Gleich am Startpunkt, der Händelstadt Halle (Saale), lohnt sich ein längerer Aufenthalt. Westlich der Stadt führt der Weg durch die Weinregion Mansfelder Seen und die Hohnstedter Obstanbaugebiete zum Nordufer des Süßen Sees. Mit knapp fünf Kilometern Länge lädt er zum Baden, Segeln,

Surfen oder Angeln ein. Die Route verläuft weiter zu den UNESCO-Welterbestätten in der Lutherstadt Eisleben mit dem Geburts- und Sterbehaus, weiter nach Mansfeld-Lutherstadt mit Luthers Elternhaus, Schloss Mansfeld und den Mansfelder Seen.

saale-unstrut-tourismus.de



Blick auf Lutherstadt Eisleben



SEHENSWERTE ORTE AM WEG:

1. Halle(Saale)
2. Hohnstedt
3. Seeburg
4. Lutherstadt Eisleben
5. Mansfeld



Kloster Helfta

Echt schön.
SACHSEN-ANHALT

Tel. 0391 56899 - 80
(Mo - Do 9-17 Uhr, Fr 9-16 Uhr)
tourismus@img-sachsen-anhalt.de
www.sachsen-anhalt-tourismus.de

Echt schön ist unser Land. Echt grün und voller echter Möglichkeiten. Die zu erleben, liegt für Sie echt nah. Besuchen Sie unser Sachsen-Anhalt – auf kurzem Weg mit Rad, Bahn oder Auto. Ihre Gastgeber und Freizeitanbieter freuen sich echt darauf. Na, dann. Bis bald in #echtschoensachsenanhalt. Viele weitere tolle Tipps für Ihren Ausflug oder Urlaub bei uns in Sachsen-Anhalt finden Sie auf

echtschoensachsenanhalt.de

GUT ZU WISSEN

Weitere Informationen:
Saale-Unstrut-Tourismus e. V.
Lindenring 34
06618 Naumburg
Tel. +49 (0) 3445 233790
saale-unstrut-tourismus.de

Verbindungen
zum Saaleradweg, Himmelsscheibenradweg (u. über Saaleradweg zum Elsterradweg) bei Halle (Saale)



Ausgewählte Bahnhöfe

Halle (Saale) Hbf, Lutherstadt Eisleben, Klostermansfeld, Mansfeld (Südharz) | PlusBus-Linie 309 (für Hohnstedt), PlusBus-Linie 420 (für Mansfeld), Fahrradmitnahme in Bussen ist kostenfrei



Der starke Nahverkehr.
Ihr Fahrplan auch als App auf www.insa.de oder Tel. +49 (0)391 53 63 180



Arche Nebra in Wangen

Salzstraße

Aktiv auf alten Handelswegen



131,6 km*



824 m



733 m

Strecke
Etappentour

Auf den historischen Salzhandelswegen erkunden die Radtouristen Sachsen-Anhalts reizvollen Süden.

Die Route führt von der sächsischen Landesgrenze durch die Saale-Elster-Aue in die Domstadt Merseburg. Weiter zum Geiseltal und dem gleichnamigen See, einem ehemaligen Braunkohletagebau, der sich durch Flutung zum größten künstlichen Binnensee Deutschlands entwickelte.

Die Salzstraße führt über Mücheln und Steigra zur Unstrut. Weiter nach Nebra und Wangen kommt man am Besucherzentrum „Arche Nebra“ und am Fundort der „Himmelscheibe von Nebra“ auf dem Mittelberg vorbei. Durch den Ziegelrodaer Forst nach

Allstedt über einen straßenbegleitenden Radweg wird Oberroßlingen erreicht. Von dort führt ein Weg in die Rosenstadt Sangerhausen über Tilleda mit Kaiserpfalz, Kelbra, Berga und Uftrungen.

_____ saale-unstrut-tourismus.de

Unstrutradweg
Kirchscheidungen

*Strecke in Sachsen-Anhalt



SEHENSWERTE ORTE AM WEG:

1. Braunsbedra
2. Mücheln
3. Geiseltalsee
4. Nebra
5. Allstedt
6. Sangerhausen

Auf „Salziger Tour“
durch eine Entdeckerregion
zum „Weißen Gold“

Das „Weiße Gold“ der Magdeburger Börde ist nicht nur süß. Vielmehr brachten salzig schmeckende Kristalle der Region schon lange vor der Zuckerrübe Reichtum und Wohlstand.

Die „Salzige Tour“ führt über zum Teil uralte Handels- und Salzstraßen, auf denen einst Salz über weite Strecken transportiert wurde, von Staßfurt über Schönebeck und Magdeburg nach Zielitz und über Egeln zurück ins Staßfurter Revier. Sie bringt Sie zu salzhaltigen Quellen und zu Deutschlands erstem Soleheilbad sowie zur Wiege des weltweiten Kalibergbaus und einem der noch heute größten Kaliwerke auf dem Erdball. Sie lässt Sie Theater auf einer salzigen Bühne erleben und die höchste Erhebung zwischen Magdeburg und Ostsee – den Kali-*mandscharo* – erklimmen.

_____ elbe-boerde-heide.de

GUT ZU WISSEN

Weitere Informationen:
Saale-Unstrut-Tourismus e. V.
Lindenring 34
06618 Naumburg
Tel. +49 (0) 3445 233790
saale-unstrut-tourismus.de

Verbindungen
zum Saaleradweg bei
Merseburg, zum Unstrut-
Radweg bei Karsdorf und
Wangen, zum Himmels-
scheibenradweg bei
Wangen



Ausgewählte Bahnhöfe
Wangen, Sangerhausen



Der starke Nahverkehr.
Ihr Fahrplan auch als App
auf www.insa.de oder
Tel. +49 (0)391 53 63 180

Kunsthof
Bad Salzungen



Auf dem Unstrutradweg
in Freyburg/Unstrut



Unstrut-Radweg

Zeugnisse der Romanik und edle Tropfen



131,6 km*



824 m



733 m

Strecke
Etappentour



Viele Radler schwärmen nach der Tour auf dem Unstrut-Radweg von der Landschaft, der Natur und der Ruhe.

Der familienfreundliche Fluss-Radweg mit geringen Höhenunterschieden begleitet die Unstrut ein Stück auf ihrem insgesamt fast 200 km langen Lauf von der Quelle im Eichsfeld bis zur Mündung in die Saale bei Naumburg. Der Radfernweg führt durch das Thüringer Kernland, die Kyffhäuserregion und das südliche Sachsen-Anhalt mit der Weinregion Saale-Unstrut.

Am Fuße romantischer Weinhänge fährt der Radler durch Europas nördlichstes Qualitätsweinbaugebiet und den Naturpark Saale-Unstrut-Triasland. Vom Startbahnhof in der fast

1000-jährigen Domstadt Naumburg geht es zunächst stromaufwärts nach Freyburg und zu einem prickelnden Besuch in der Rotkäppchen-Sektellerie, dem Herzoglichen Weinberg, dem Schloss Neuenburg und dem mittelalterlichen Stadtkern. Der Weg führt vorbei am Fuß des Mittelberges, nahe



Weinlese an Saale und Unstrut



SEHENSWERTE ORTE AM WEG:

1. Naumburg 2. Freyburg/Unstrut 3. Memleben

dem Fundort der „Himmelsscheibe von Nebra“ und am weithin sichtbaren Besucherzentrum „Arche Nebra“. Über Kloster und Kaiserpfalz Memleben geht es weiter über Wendelstein nach Thüringen.

saale-unstrut-tourismus.de



Ausstellung
in der Arche
Nebra in
Wangen

GUT ZU WISSEN

Weitere Informationen:
Saale-Unstrut-Tourismus e. V.
Lindenring 34
06618 Naumburg
Tel. +49 (0) 3445 233790
saale-unstrut-tourismus.de

Verbindungen
zum Saaleradweg bei
Naumburg und zum
Himmelsscheibenradweg
bei Wangen



Ausgewählte Bahnhöfe
Naumburg, Freyburg/Unstrut



Der starke Nahverkehr.
Ihr Fahrplan auch als App
auf www.insa.de oder
Tel. +49 (0)391 53 63 180

Milde-Biese- Aland-Tour



Wie ein blaues Band begleitet das Flüsschen Milde-Biese diese landschaftlich reizvolle Tour von der Mildequelle im Heidedorf Letzlingen, Standort des Jagd Schlosses der Hohenzollern, bis nach Beuster mit Anschluss zum Elberadweg. Die Tour verläuft auf befestigten Feld-, Wald- und Wiesenwegen verschiedener Beschaffenheit, landwirtschaftlich genutzte sandige Wege, stille Straßen sind meist leicht zu befahren. Mit den Bussen der PVGS kann man die Rückfahrten inklusive kostenloser Fahrradmitnahme gut bewältigen.

↔ 96,3 km ↗ 80 m ↘ 130 m Strecke Etappentour



Vier-Länder- Grenzradweg



Das Grüne Band, einst innerdeutsche Grenze und Todesstreifen, ist heute ein Gebiet voller Leben, in dem Natur, Kultur und Geschichte einen harmonischen Dreiklang anstimmen. Besonders deutlich wird diese Symbiose am Knotenpunkt von Elbe, Altmark und Wendland. Mit vielfältigen Landschaften, in denen bedrohte Tier- und Pflanzenarten einen geschützten Lebensraum finden, ist das vom naturnahen Flusslauf der Elbe geprägte Gebiet ein Eldorado für Naturliebhaber.

↔ 87 km ↗ 37 m ↘ 7 m Strecke Etappentour



Altmärkischer Reformationsradweg



Kirchengeschichte aktiv erleben
Über 30 Kirchen der Einheitsgemeinde Hansestadt Gardelegen verbindet der Reformationsradweg. Der rund 160 Kilometer lange Weg führt die Radler abseits der großen Straßen von einer Kirche zur nächsten, Kennzeichen jeder Station sind eine Stele mit einer der 95 Thesen Martin Luthers und einer Rose als Symbol der Reformation. Der komplette Rundweg wird Stück für Stück erweitert, Ziel sind 95 Stationen, für jede These eine.

↔ 168,1 km ↗ 167 m ↘ 167 m Strecke Etappentour



Bismarckroute



Begeben Sie sich im Elb-Havel-Winkel von Klietz aus auf die Spuren des ehemaligen Reichskanzlers Otto von Bismarck. Er wurde am 1. April 1815 im Ort Schönhausen (Elbe) geboren. Nehmen Sie sich die Zeit und besuchen die Bismarck-Ausstellung im ehemaligen Torhaus sowie die romanische Kirche St. Marien und Willebrord, Taufkirche von Otto von Bismarck. Der barocke Gartenträume Park und die Katte Gruff in Wust sind weitere Highlights am Radweg.

↔ 44,4 km ↗ 12 m ↘ 13 m Strecke Tagestour



Elbe-Havel-Radweg



Der Elbe-Havel-Radweg führt entlang des Kanals durch das naturnahe Jerichower Land und verbindet den Elberadweg mit dem Havelradweg. Der flache Streckenverlauf führt vorbei am imposanten Wasserstraßenkreuz Hohenwarthe, Burg und Parey, wo Paltrockwindmühle und das Erlebnisdorf „Dein Lieblingsplatz“ zu einer Pause einladen. Einen historischen Abstecher fern ab von der Schiffsstraße bietet auch Genthin mit dem Kreismuseum, bevor die Strecke am Großen Wusterwitzer See in Brandenburg endet.

↔ 65,7 km ↗ 9 m ↘ 21 m Strecke Etappentour



Wipperradweg



Der Wipperradweg ist eine für eine Tagestour angenehme Radtour zwischen Sandersleben und Bernburg mit Anbindung an den Saaleradweg. Die Strecke verläuft sehr nah am Flüsschen Wipper, so dass Sie die Schönheit der Natur richtig genießen können. Sehenswerte Baudenkmale wie die Burg Freckleben, das Schloss Bernburg sowie die vielen kleinen Orte dazwischen säumen den Weg. Nahe der Eine-Mündung haben Sie auch Verbindung zur ältesten Stadt Sachsen-Anhalts nach Aschersleben.

↔ 35,4 km ↗ 183 m ↘ 241 m Strecke Tagestour



4 Millionen Jahre Menschheitsgeschichte



Ausgehend von der historischen Ziegelei Hundisburg wird der Pedalritter auf dem 40 km langen Rundkurs um Haldensleben die Menschheitsgeschichte im doppelten Wortsinn erfahren. Die Strecke führt vorbei an lokalen Sehenswürdigkeiten und bietet viele Möglichkeiten zum Picknicken, Einkehren und sogar zum Baden. Ein Kilometer auf dieser Strecke stellt 100.000 Jahre der Menschheitsgeschichte dar.

↔ 52,1 km ↗ 339 m ↘ 339 m Strecke Tagestour



Börderadweg



Der Börderadweg durch die Magdeburger Börde verbindet den Elberadweg an der Alten Elbe in Magdeburg mit dem Aller-Harz-Radweg in Oschersleben und ist ca. 48 km lang. Die Bördelandschaft ist flachwellig und besitzt fruchtbare Böden, auf denen vor allem Zuckerrüben- und Weizenanbau betrieben wird. Die Magdeburger Börde liegt im Regenschatten des Harzes, ist somit eine der trockensten Gegenden Deutschlands.

↔ 48,1 km ↗ 332 m ↘ 300 m Strecke Tagestour



Erlebnistour Karstlandschaft



Mit dem Fahrrad die schöne Natur des Harzer Vorlandes zu erkunden. Mit allen Sinnen genießen und Natur erleben: Fauna und Flora, auf einsamen Wegen tief durchatmen, Stress abschütteln. Entdecken Sie ein Teilstück der Karstlandschaft „Südharz“. Durch stille Bauerndörfer und reizvolle Naturkulissen laden wir Sie ein, Land und Menschen intensiv kennen zu lernen und teilzuhaben an vielseitigen Möglichkeiten, die diese Region zu bieten hat.

↔ 50,4 km ↗ 617 m ↘ 617 m Strecke Tagestour



Radroute am Grünen Band im nördlichen Harzvorland



Das nördliche Harzvorland zwischen Hornburg, Osterwieck, Vienenburg, Bad Harzburg, Ilsenburg und Wernigerode: Aus seinen sanften Hügeln ragt nur der Große Fallstein als unübersehbarer Aussichtspunkt hervor. Dieser liebeliche Landstrich lädt Radfahrer zu einer Route entlang des Grünen Bandes ein. Sie führt an Obstplantagen, Feldern und Kastanienalleen vorbei, durch unberührte Natur und zu den Resten der ehemaligen Grenzanlagen.

↔ 70 km ↗ 384 m ↘ 384 m Strecke Tagestour



Rund um die Rappbode



Lust auf Rennradfahren im Harz? Mit dieser mittelschweren Tour durch den östlichen Oberharz haben Sie neben den Orten Wernigerode, Blankenburg und Benneckenstein auch den ein oder anderen Ausblick über das nördlichste Mittelgebirge Deutschlands. Die Tour bietet echte Abwechslung und Rennsportspaß pur. Weitere Informationen und Rennrad-Tourentipps gibt es unter [rennrad-harz.de](http://www.rennrad-harz.de)

↔ 115,3 km ↗ 1.526 m ↘ 1.526 m Strecke Tagestour



W9 Auf zum Brocken



Diese Mountainbike-Tour gehört zum Routennetz der VOLKSBANK-ARENA HARZ, dem Bikeparadies im Norden und größten Mountainbike-Wegenetz Nord-Deutschlands. Alle Informationen zu den 74 ausgeschilderten MTB-Rundtouren mit insgesamt 2.300 Kilometer Strecke und 55.000 Höhenmetern gibt es unter [volksbank-arena-harz.de](http://www.volksbank-arena-harz.de)

↔ 27,4 km ↗ 762 m ↘ 762 m Strecke Tagestour



Geo-Trail Kulturlandschaft



Naturnahe Wege und Stege ohne Ausbau führen Sie über 45 km und 1.000 zu überwindende Höhenmeter von der Arche Nebra zur FilmBurg Querfurt. Bestaunen Sie auf den 11 Etappen, aufteilbar auf zwei Tage, die abwechslungsreiche Landschaft und Geologie und begeben Sie sich auf eine Zeitreise, die vor 245 Millionen Jahren begann.

↔ 44,9 km ↗ 113 m ↘ 286 m Strecke Tagestour



Kulturlandschaft Droyßiger-Zeitzer Forst



Entlang der Elster-Route führt Sie die der Geopfad „Kulturlandschaft Droyßiger-Zeitzer-Forst“ als Rundweg von Droyßig über Ossig nach Zeitz und zurück. Begeben Sie sich auf eine spannende Reise durch Hochflächen, Täler, Mittelalter sowie auf die Spuren des Bergbaus uns der Industrialisierung und der Renaturierung der Bergbauflächen.

↔ 45,1 km ↗ 535 m ↘ 535 m Strecke Tagestour



Zuckerbahnradweg



Der Zuckerbahnradweg, auf der ehemaligen Bahnstrecke zwischen Zeitz und Camburg verbindet zum einen den Elsterradweg mit dem Saaleradweg auf steigungsarmen Strecken, zum anderen wird in Kretzschau die Verbindung nach Hohenmölsen mit dem Mondsee und weiter zum Saaleradweg in Weißenfels (Radacht) oder Kleinkorbetha geschaffen. Der Radweg ist barrierefrei.

↔ 37,4 km ↗ 120 m ↘ 290 m Strecke Tagestour



Saale-Unstrut-Elster Rad-Acht



Dieses Radtourenangebot im Süden Sachsen-Anhalts verbindet verschiedene Radrouten zu einem kreuzenden Rundkurs. Die Radrouten verlaufen, mit Naumburg im Zentrum, in Form einer Acht. Der Rundweg kann als Ostroute mit 86 km oder Westroute mit 78 km befahren werden.

↔ 173 km ↗ 94 m ↘ 296 m Strecke Etapentour



KOHLE | DAMPF | LICHT | SEEN-Radroute



Wie auf einer Perlenkette reihen sich an der KOHLE | DAMPF | LICHT | SEEN-Radroute die Meilensteine der Industriegeschichte des einst mächtigen mitteldeutschen Industriereviere zwischen Lutherstadt Wittenberg und Leipzig-Markkleeberg aneinander. Auf über 120 km können Sie die ehemaligen Bergbau- und Industrielandschaften erradeln und sich von dem einzigartigen Strukturwandel von einer ökologisch stark geschädigten Region hin zu wunderbaren Erholungslandschaften überzeugen.

↔ 118,5 km ↗ 115 m ↘ 62 m Strecke Tagestour



UNESCO-Welterbetour



In einem Radius von nur 35 km weist die WelterbeRegion vier UNESCO-Welterbestätten auf: die Luthergedenkstätten in Wittenberg, das Bauhaus mit Meister- und Laubenganghäusern in Dessau, das Gartenreich Dessau-Wörlitz und das Biosphärenreservat Mittelelbe. Alle Orte haben eines gemeinsam. Sie sind weltweit einzigartig! Auf einer Welterbe-Tour können alle Welterbestätten und weitere Sehenswürdigkeiten auf einer Route miteinander verbunden werden. Die Radtour führt auf bekannten und beliebten Radwegen von Lutherstadt Wittenberg über Wörlitz und Oranienbaum in die Bauhausstadt Dessau.

↔ 51,3 km ↗ 38 m ↘ 49 m Strecke Tagestour



Fuhneradweg



Der Fuhne-Radwanderweg verbindet Mulde und Saale wie ein grünes Band im Landkreis Anhalt-Bitterfeld. Er bietet eine erlebnisreiche Flora und Fauna. Auenrestwälder, Sümpfe und Teiche sind in verschiedene Naturschutzgebiete und in das Landschaftsschutzgebiet Fuhneau eingebunden. In regelmäßigen Abständen laden Rastplätze zum Verweilen ein. Am Radweg verweisen Schau- und Informationstafeln auf Sehenswürdigkeiten, die einen ausgezeichneten Einblick in die Geschichte und Natur der Fuhne geben.

↔ 72,5 km ↗ 40 m ↘ 26 m Strecke Tagestour



Flämingradweg



Von Dessau-Roßlau nach Zerbst/Anhalt
Der Weg führt aus dem Fläming bis zur Elbe. Angeboten an die überregionalen Radwege Europaradweg R1 und Elberadweg, ein idealer Radweg, um die Schönheiten des Hohen Flämings und des Vorflämings zu entdecken. Findlinge und Riesensteine sowie Burgen und Mühlen prägen das Bild der Fläminglandschaft. Für den Naturliebhaber locken ausgedehnte Wälder, offene Landschaften, Wiesen, Äcker und Flämingbäche, für Flora und Fauna vielfältige Lebensräume.

↔ 42,9 km ↗ 53 m ↘ 52 m Strecke Tagestour



Straße der Romanik



Dome, Burgen und Klöster – Sachsen-Anhalt ist steinreich. Die Straße der Romanik verbindet diese herausragenden Denkmale zu einer einzigartigen Kulturroute. Entlang der „Straße der Romanik“ können Sie noch heute an 88 Originalschauplätzen in 73 Orten diesen Spuren folgen und wahre Schätze entdecken. Unbedingt zu empfehlen sind die vier Glanzlichter an der „Straße der Romanik“ – die Domschätze in Halberstadt und Quedlinburg, in Naumburg und Merseburg.

_____ strassederromanik.de

Historische Parks und Gärten

Die Tour durch die Parks und Gärten in Sachsen-Anhalt kann kurz oder lang sein – auf alle Fälle ist sie immer ein Genuss. Auch wenn wir oft voller Sehnsucht auf die blühenden und duftenden Oasen in Italien, Frankreich oder England schauen – das Schöne liegt so nah!

Ob Klostergarten, Barockgarten oder Landschaftspark – das grüne Wohlfühl-Programm Sachsen-Anhalts ist vielfältig. Unter dem Stichwort „Gartenträume“ sind die 50 schönsten historischen Parks in Sachsen-Anhalt zusammengefasst. Mit viel Liebe und Sorgfalt haben Fachleute sie aus über 1.000 denkmalgeschützten Park- und Grünanlagen zwischen Elbe, Harz und Saale ausgewählt. Die Mehrzahl dieser Parks und Gärten in Sachsen-Anhalt wurde in den vergangenen Jahren nach historischen Unterlagen saniert und wiederhergestellt. Rund 2 Millionen Besucher im Jahr lassen sich die Gelegenheit nicht entgehen und gönnen ihren Sinnen Augenschmaus und Seelenheil.

_____ gartentraeume-sachsen-anhalt.de



Das Blaue Band



Abenteurer und Genießer, Naturliebhaber und Sportler – am Blauen Band kommen sie alle auf ihre Kosten. Per Paddel und Pedal erleben Sie Mitteldeutschlands schönste Gewässer und entdecken ein Stück Lebensqualität für sich. Machen Sie den Versuch und geben Sie Ihrem Bewegungsdrang freien Lauf. Beschleunigen Sie allein durch die eigene Kraft und spüren Sie, wie Sie sich tatsächlich entschleunigen.

Sachsen-Anhalt bietet dazu die nahezu perfekte Kulisse. Von Saale-Unstrut mit Burgen und Weinbergen über die quirlige Bode im Nordharz bis hin zur Elbe, der letzten intakten Stromlandschaft Mitteleuropas. An den Ufern aufgereiht wie an einer Perlenkette wahrhaft begeisternde Städte mit sagenhafter Geschichte. Denken Sie an den Naumburger Dom, die Händelstadt Halle, die Lutherstadt Wittenberg, die Bauhausstadt Dessau oder auch die Stadt Havelberg – wohin Sie der Fluss auch reißt, dass „Blaue Band“ zieht auch Sie in seinen Bann.

_____ blaues-band.de

Himmelswege

Seit Jahrtausenden beobachten die Menschen den Nachthimmel, um die Geheimnisse des Lebens zu ergründen. Auch die touristische Erlebnisroute „Himmelswege“ geht keiner geringeren Frage als der nach dem Sinn des Lebens, dem Woher und dem Wohin, nach. Die Antwort steht in den Sternen. Im Süden Sachsen-Anhalts geben archäologisch einmalige Funde von internationaler Bedeutung an vier „Himmelswege“-Stationen Auskunft über die Vorgeschichte einer Region, die einmal zu den wichtigsten Zentren Europas zählte.

Begeben Sie sich auf eine Reise zu den Sternen! In Halle, Goseck, Langeneichstädt, Nebra und Pömmelte bei Magdeburg Sie spannende Ausstellungen rund um den Himmel auf Erden.

Mehr Informationen zur touristischen Route „Himmelswege“ und den fünf Stationen erhalten Sie unter _____ www.himmelswege.de



Radfahrer
im Harz

Für Einsteiger und Profis Rennradfahren im Harz

Ob große oder kleine Runden, hohe Berge oder tiefe Täler, Rennradfahrer erwartet in der Harzer Gebirgswelt ein abwechslungsreiches Fahrerlebnis.

Unzählige Routen bieten optimale Trainingsbedingungen für ambitionierte Radsportler, aber auch für probierfreudige Einsteiger. Ebene, leicht hügelige Straßen bis hin zu Kletterpartien von bis zu 18 Prozent Steigung zeichnen die Strecken im Harz aus. Letztere eignen sich insbesondere für kraftintensive Einheiten, wie „Kraft mit Rad“. So ist es nicht verwunderlich, dass der Harz gern zur individuellen Wettkampfvorbereitung genutzt wird und große Veranstaltungen, wie die Niedersachsenrundfahrt, die Deutschlandtour oder die Friedensfahrt, hier einst Station machten. In kaum einer anderen Region begegnet Rennradfahrern landschaftlich so viel Abwechslung auf dem

Sattel. Die Touren führen durch einen Nationalpark, ein Biosphärenreservat, einen Geopark, vier Naturparks und zu drei UNESCO-Welterbestätten. Sie passieren große Talsperren, historische Fachwerkstädte und beeindruckende Moorlandschaften. Ortsansässige Gastgeber, die sich auf die Bedürfnisse der Radsportler eingestellt haben, runden das Angebot vor Ort ab.

Weitere Informationen und Rennrad-Tourentipps gibt es unter

rennrad-harz.de

Harzer Tourismusverband
Marktstr. 45
38640 Goslar
Tel.: +49 (0)5321/340 40
info@harzinfo.de
rennrad-harz.de
harzinfo.de

Mountainbiker
in der Volksbank
Arena Harz

Die Harzer Berge – ein Eldorado für Mountainbiker

Cross Country, Marathon, Freeride, Downhill, Dirt – im Harz sind so gut wie alle Facetten des Mountainbikesports möglich.

Die 74 ausgeschilderten und klassifizierten Routen der Volksbank Arena Harz führen zu fantastischen Ausblicken und imposanten Kulturdenkmalern. Auf 2.300 Streckenkilometern mit insgesamt 55.000 Höhenmetern wechseln sich schmale Trails, weicher Waldboden und steinige Passagen mit Sprüngen und Kurven in drei Schwierigkeitsgraden ab. An 31 Orten der Region können Biker an den Start gehen und entdecken die abwechslungsreiche Landschaft immer wieder auf's Neue.

Mythen und Sagen begegnen Mountainbiker auf den Routen im Bodetal. Die sieben Routen um das schroffste Felsental haben es in sich und schlängeln sich durch dichte Wälder über

schmale wurzelreiche Pfade bis hin zu eindrucksvollen Aussichtsplätzen. Gleich fünf Bikeparks in Braunlage, Hahnenklee, Sankt Andreasberg, Schulenberg und Thale fordern höchste Konzentration von den Fahrern und stellen ihr technisches Können auf die Probe. Wer möchte, misst seine Fähigkeiten im Wettbewerb mit anderen beim Harzer Mountainbike Cup – einer aus mehreren Rennen bestehenden Serie in verschiedenen Austragungsorten im Harz.

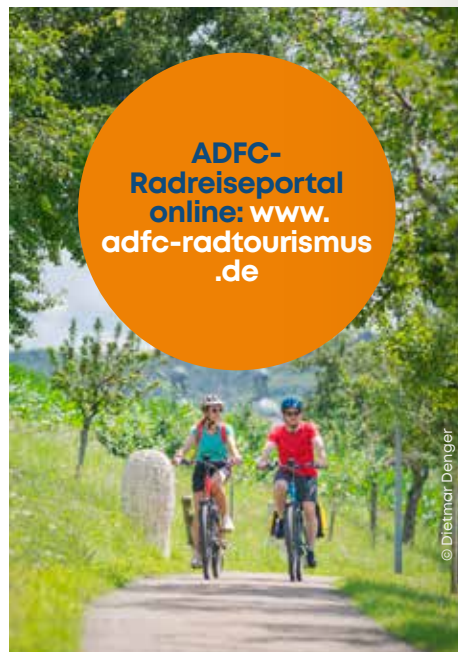
volksbank-arena-harz.de

Harzer Tourismusverband
Marktstr. 45
38640 Goslar
Tel.: +49 (0)5321/340 40
info@harzinfo.de
volksbank-arena-harz.de
harzinfo.de

Mit dem ADFC auf Radtour: Tipps für Radreisen und Radausflüge

© ADFC/Marcus Gloger

Ob spontane Feierabendtour, kompakter Wochenendausflug oder ausgedehnter Radurlaub: Reisen und Ausflüge mit dem Rad werden in Deutschland immer beliebter. Immer mehr Menschen genießen es, sich auch im Urlaub aktiv und gesund zu bewegen sowie Natur und Kultur im eigenen Tempo zu entdecken. Damit der Radurlaub ein unbeschwertes Erlebnis wird, bietet der ADFC umfangreiche Informationen und Tipps für die Reiseplanung.



© Dietmar Dengler



DAS PASSENDE RADREISEZIEL FINDEN

Das ADFC-Magazin **Deutschland per Rad entdecken** stellt eine Auswahl der schönsten Radfernwege und Radregionen Deutschlands vor: von den Bergen bis ans Meer, entlang von Flüssen und Seen, auf Kultur- und Naturrouten. Mit Infos zu Routenverlauf, Sehenswürdigkeiten und Unterkünften erhalten Radreisende den perfekten Einstieg in ihre Reiseplanung. Das E-Paper und Bestellformular sowie weitere Ideen und Tipps für Radtouren gibt es auf der Webseite.

Bei der Routenauswahl lohnt es sich, auf die beiden Qualitätssiegel **ADFC-Qualitätsradroute** und **ADFC-RadReiseRegion** zu achten. Mit diesen Siegeln zeichnet der ADFC besonders hochwertige Routen und Regionen aus.



WAS KOMMT INS RADREISEGEPÄCK?

Grundsätzlich gilt: Wer häufiger Radreisen unternimmt, hat in der Regel eine persönliche Packliste und weiß, was sich unterwegs bewährt

hat. Für alle anderen empfiehlt der ADFC wasserdichte Packtaschen und zur Inspiration die kleine Checkliste als Service-Tipp online.

ANDERE RADBEGEISTERTE GESUCHT?

Ob spontaner Wochenendausflug oder mehrwöchiger Radurlaub: Gemeinsam macht Rad fahren mehr Spaß. Die **ADFC-Mitradelzentrale** bringt Urlaubs- und Freizeitradfahrer*innen online zusammen.

Überall in Deutschland finden **geführte Radtouren** des ADFC statt. Die ausgebildeten ADFC-TourGuides sind ortskundige Tourenleiter*innen, die die Gruppe kompetent und sicher führen und technische Hilfeleistungen geben können.



Hier geht es zum bundesweiten Tourenangebot des ADFC:
www.touren-termine.adfc.de



NOCH KEIN ADFC-MITGLIED? ES LOHNT SICH: ADFC-MITGLIEDER PROFITIEREN MEHRFACH VON:

- + exklusiver 24-h-Pannenhilfe in ganz Deutschland
- + dem exklusiven Mitglieder-magazin und Newsletter
- + Rechtsschutz- und Haftpflichtversicherung
- + Beratung zu rechtlichen Fragen
- + Vorteilen bei zahlreichen Kooperationspartnern

adfc.de/mitgliedschaft

© Philipp Herfort

AKTIV WERDEN!

Der ADFC hat bundesweit mehr als 12.000 Ehrenamtliche, die in über 500 Ortsgruppen aktiv sind. Seien Sie dabei und engagieren Sie sich gemeinsam mit uns für die Verkehrswende mit dem Fahrrad.



Gut angekommen.
Anreiseinformationen

Auf dem Wasserstraßenkreuz
bei Hohenwarthe

Rad, Auto, Flugzeug, Bahn und Bus

Sachsen-Anhalt ist per Rad, Auto, Bahn oder per Bus und Flugzeug zu erreichen. Es liegt im Herzen Deutschlands und grenzt an Niedersachsen, Thüringen, Sachsen und Brandenburg. Von der Landeshauptstadt Magdeburg aus sind es 150 km bis Berlin, 280 km bis Hamburg, 420 km bis Frankfurt/Main und 225 km bis Frankfurt/Oder. Halle (Saale) und das weniger als 40 km entfernte Leipzig profitieren gemeinsam vom Flughafen Leipzig/Halle. Fünf Autobahnen, die A2, die A9, die A14, die neue A36 und die A38, gut ausgebaute Bundesstraßen und eines der dichtesten Eisenbahnverkehrsnetze Europas sowie ein leistungsstarkes Nahverkehrssystem sorgen in Sachsen-Anhalt für kurze, bequeme Wege zu allen Sehenswürdigkeiten.

Tipps für die Reiseplanung mit der Bahn erhalten Sie bei der Radfahrer-Hotline der Deutschen Bahn. Unter 0180 6 99 66 33 (20 ct/Anruf aus dem Festnetz, Tarif bei Mobilfunk max. 60 ct/Anruf) können Sie sich über Zugverbindungen und Preise informieren.



Unser Ziel: sicher, zügig und komfortabel Radfahren in Sachsen-Anhalt

bereits 84 Kommunen, Landkreise und Oberzentren
haben sich mit uns auf den Weg gemacht

Die AGFK

... motiviert zur verstärkten Nutzung des Fahrrads im Alltag und in der Freizeit.

... unterstützt bei der Entwicklung von Radverkehrskonzepten
sowie bei der Beantragung von Fördermitteln.

... fördert den Informations- und Erfahrungsaustausch
zum Radverkehr zwischen den Kommunen.



52 E-Bike-Ladestationen
wurden im Land errichtet



Radzählanlagen zur Er-
fassung des Ist-Zustandes



Exkursionen zu Best-
Practice-Beispielen



Schulungen
auch bei den Kleinsten



Arbeitsgemeinschaft Fahrradfreundliche
Kommunen Sachsen-Anhalt (AGFK)
www.agfk-sachsen-anhalt.de

Harz



TYPISCH **Harz** - Die Harzer Regionalmarke

Die magische Gebirgswelt bietet eine Vielzahl an kostbaren Produkten, traditionellem Handwerk und schmackhaften Spezialitäten. An der Regionalmarke „Typisch Harz“ können die Verbraucher diese besondere Qualität von Produkten aus dem Harz erkennen.

Das Label „Typisch Harz“ können Produkte aus folgenden Gruppen tragen:

- „Fleisch“, „Fisch“, „Wild“ – z. B. Harzer Rotes Höhenvieh
- „pflanzliche Produkte“ – z. B. Walnüsse, Weizen, Raps, div. Beeren
- „verarbeitete/veredelte Lebensmittel“ – z. B. Wurst- und Schinkenspezialitäten, Biere, Liköre, Fruchtaufstriche
- „handwerkliche Produkte“ – z. B. Kunsthandwerk
- „Gastronomie“ – einzelne Gerichte oder komplette Restaurants

Diese Produkte sind entweder direkt bei den Partnern in der Region oder in ausgewählten Läden erhältlich. Alle Informationen zu den Produzenten und ihren Produkten sind unter www.typisch-harz.de zu finden.

Die Harz-App *Jetzt downloaden*

