



# Wanderkarte Obernberg

Wanderwege in und  
um Bad Salzuflen

4 Wanderwege



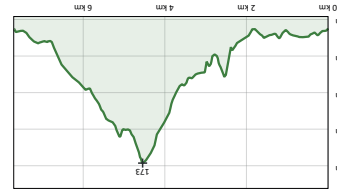
## VitalWanderweg Obernberg

**Start/Ziel:** Große Wandertafel am Übergang vom Kurpark zum Landschaftsgarten  
**Gesamtlänge:** 7,7 km | ca. 2 Std.  
**Höhenmeter:** 790 m, > 83 m  
**Level:** leicht  
**GPX:** [www.staatsbad-salzuflen.de/vitalwanderweg-obernberg](http://www.staatsbad-salzuflen.de/vitalwanderweg-obernberg)



**Highlights der Wanderung**

- Trainingseffekte bei sanften Auf- und Absteigen
- Naturerlebnis- und VitalWanderWelt-Stationen
- Wildkatze-Skulptur, Vogelvolieren und Damwild
- Historische Bauernburg Schwaghorf mit Ausblick



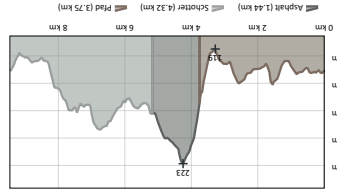
## Wanderweg 2

**Start/Ziel:** Wanderparkplatz Obernbergstraße  
**Gesamtlänge:** ca. 9,5 km | ca. 2 Std. 30 Min.  
**Höhenmeter:** 7192 m, > 193 m  
**Level:** mittelschwer, gute Grundkondition  
**GPX:** [www.staatsbad-salzuflen.de/wanderweg-2](http://www.staatsbad-salzuflen.de/wanderweg-2)



**Highlights der Wanderung**

- Grenzbegegnung Lipperland und Herforder Kreis
- Rundtour durch Buchen- und Laubwald, an Bächen und Grenzsteinen entlang
- Fledermausvorkommen im Bad Salzfler Stadtforst
- Naturbelassene Wege im Herforder und Bad Salzfler Stadtforst



## Wanderweg 6

**Start/Ziel:** Nördliches Ufer am Kurparksee im Landschaftsgarten  
**Gesamtlänge:** 9,1 km | ca. 2 Std. 45 Min.  
**Höhenmeter:** 7170 m, > 171 m  
**Schwierigkeit:** mittelschwer, gute Grundkondition  
**GPX:** [www.staatsbad-salzuflen.de/wanderweg-6](http://www.staatsbad-salzuflen.de/wanderweg-6)



**Highlights der Wanderung**

- Vielfältiges Wegenetz am Obernberg
- Durch märchenhaften Wald im Finnebachtal wandern
- Vom Finnebachtal zur Minigolf-Anlage im Salzetal
- Deutschlands älteste Autobahnbrücke (Viadukt), fantastisches Motiv für Fotofreunde



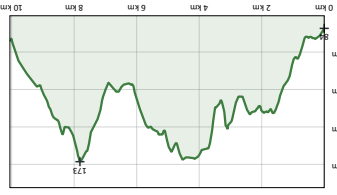
## Wanderweg 4

**Start/Ziel:** Große Wandertafel am Übergang vom Kurpark zum Landschaftsgarten  
**Gesamtlänge:** 9,6 km | ca. 3 Std.  
**Höhenmeter:** 7180 m, > 171 m  
**Level:** mittelschwer, gute Grundkondition  
**GPX:** [www.staatsbad-salzuflen.de/wanderweg-4](http://www.staatsbad-salzuflen.de/wanderweg-4)



**Highlights der Wanderung**

- Ausblicke auf die Großgemeinde Bad Salzuflen
- Entlang der preußischen und lippsischen Grenzen
- Verwunschener, schattiger Stadtforst Bad Salzuflen
- Unterwegs in einem beliebten Wanderrevier
- Idyllische Keller- und Schwaghorfteiche



**Tourist-Information**  
Parkstraße 20  
32105 Bad Salzuflen  
T 05222 952-5200  
[info@bad-salzuflen.de](mailto:info@bad-salzuflen.de)  
[www.staatsbad-salzuflen.de](http://www.staatsbad-salzuflen.de)

© Fotos: © Stadt Bad Salzuflen / Teutoburger Wald / D. Keitz  
© Teutoburger Wald Tourismus / H. Tornow

Holen Sie sich Ihren  
Wandepass in der  
Tourist-Information ab.

Eine Über-  
schung Wartet  
auf Sie!

Mein Wohlfühlort.



## Für ein gutes Miteinander. In der Natur.

Wir schätzen Perspektivwechsel – sie öffnen Augen und schaffen Verständnis füreinander.  
Wir sind Gast in der Natur.  
Wir schönen Tiere, Pflanzen und Wege.  
Wie bleiben auf den Wegen.  
Wir akzeptieren Sperrungen und Forstarbeiten.  
Wir haben unseren Hund im Griff.



Die komplette Charta finden Sie hier:  
[www.salzuflen.info/charta](http://www.salzuflen.info/charta)

## Qualitätsregion Wanderbares Deutschland



Die Königsklasse im Wandern. In den zertifizierten Qualitätsregionen Wanderbares Deutschland ist Wandererlebnisse garantiert. Und der Kreis Lippe gehört dazu.

## Meldemax



Sehen Sie einen Mangel auf dem Wanderweg? Ihre Meldung startet automatisch einen Prozess bei der Lippe Tourismus & Marketing GmbH: Fachkundige Partner kümmern sich um die Behebung, und Sie erhalten eine Rückmeldung, sobald alles erledigt ist.

## Teuto-Navigator



Der Teuto-Navigator ist der 24h-Reiseexperte für die Hosentasche zur Urlaubs- und Freizeitregion Teutoburger Wald, der auch kostenlos im App Store/Play Store zum Download zur Verfügung steht.

# Wanderwege

## Naturparadies Oberberg

Die Wanderwege am Oberberg führen durch stille Wälder, sanfte Höhenzüge und vorbei an plätschernden Bächen. Gut markierte Pfade verbinden Naturerlebnis mit beeindruckenden Ausblicken über die Region. Auf ausgewählten Routen lassen sich historische Punkte und Sehenswürdigkeiten wie der Bismarckturm in Herford entdecken. Ob kurze Runde oder längere Tour – die Wege bieten Abwechslung, Bewegung und kleine Entdeckungen auf jedem Schritt.

- 2** Wanderweg 2 9,5 km
- 4** Wanderweg 4 9,6 km
- V** VitalWanderWelt Oberberg 7,7 km
- 6** Wanderweg 6 9,1 km
- 9** Hansaweg X9 Etappe 1 10,5 km

## Naturschutzgebiet Stückenberg

**2**

Das Naturschutzgebiet Stückenberg erstreckt sich über sanfte Hügel und naturnahe Waldflächen nördlich von Bad Salzuflen. Gut markierte Wege führen durch abwechslungsreiche Wälder, Wiesen und offene Landschaften. Unterwegs entdecken sich reizvolle Ausblicke auf das Tal und historische Gutschlösser in der Umgebung. Ein Spaziergang hier bietet Naturgenuss, Ruhe und vielseitige Landschaftsindrücke auf kurzer Distanz.

## Herford: Rathaus, Markthalle, Münsterkirche, Gänsemarkt, Daniel-Pöpelmann-Haus, Martha Museum



Herford beeindruckt mit einer lebendigen Mischung aus Geschichte, Kultur und Architektur. Das Rathaus und die Markthalle im Herzen der Stadt laden zum Bummeln und Verweilen ein, während die imposante Münsterkirche Zeugnis jahrhundertalter Baukunst ablegt. Historische Plätze wie der Gänsemarkt und das Daniel-Pöpelmann-Haus erzählen von der reichen Vergangenheit der Stadt. Kunst- und Kulturliebhaber kommen im Marta Museum auf ihre Kosten, das moderne Kunst auf spannende Weise präsentiert.

## Wildgehege



**6**

Im Landschaftsgarten wartet das Wildgehege auf Sie: Hier können Sie Damwild und Kamuranschafe beobachten – ein Ort, der Kinder genauso begeistert wie Erwachsene. Daneben sorgen Vogelfreier für weitere Entdeckungsmomente und auf dem Bienenlehrpfad können Sie viel über Bienen lernen.

# Einkehrmöglichkeiten

- 10** Salz & Seele
- 11** Zur Loose
- 12** Gastronomie am Golfplatz
- 13** Restaurant Steinmeyer
- 14** Hotel Waldstrand
- 15** Cafe Waldrieden

# Spannende Highlights auf einen Blick

- 1** Bismarckturm HF
- 2** Naturschutzgebiet Stückenberg
- 3** Fledermausvorkommen im Bad Salzfler Stadtdorst
- 4** Kriegerdenkmal Bad Salzuflen
- 5** Deutschlands älteste Autobahnbrücke (Viadukt)
- 6** Damwild, Vogelfreier und Wildkatze-Skulptur
- 7** Gradierwerke
- 8** Kneipp-Insel mit Barfußpfad
- 9** Kurkonzerte in der Wandelhalle