



# Wanderkarte Vierenberg

Wanderwege in und um  
Bad Salzuflen

4 Wanderwege



Fotos: © Stadt Bad Salzuflen / Teutoburger Wald / D. Ketz,  
© Stadt Bad Salzuflen / s. Strohübumer, © Stadt Bad Salzuflen / J. Voth

**Tourist-Information**  
Parkstraße 20  
32105 Bad Salzuflen  
T 05222 952-5200  
info@bad-salzuflen.de  
www.staatsbad-salzuflen.de



Holen Sie sich Ihren  
Wandepass in der  
Tourist-Information ab.

Eine Überra-  
schung wartet  
auf Sie!

Mein Wohlfühlort.



## Wanderweg 1



## VitalWanderWeg Salzetal

**Start/Ziel:** Große Wandertafel am Übergang vom Kurpark zum Landschaftsgarten  
12,3 km | ca. 3 Std. 30 Min.  
**Höhenmeter:** 717 m, 218 m  
**Level:** schwer, gute Grundkondition  
**GPX:** www.staatsbad-salzuflen.de/wanderweg-1

**Highlights der Wanderung**

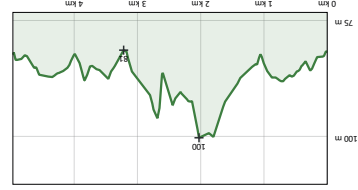
- Tolle Fotostops am Wildgehege, im grünen Stadtwald oder bei unzähligen Ausblicken
- Aussichten genießen am Hühnerwies, südlich vom Asenbergr oder dem legendären Hollenstein
- Bismarckturm Bad Salzuflen
- Ausblicke auf die Großgemeinde Bad Salzuflen



**Start/Ziel:** Kurparksee, Übergang vom kostenpflichtigen Kurpark zum Landschaftsgarten  
5 km | ca. 1 Std. 15 Min.  
**Höhenmeter:** 712 m, 218 m  
**Level:** leicht  
**GPX:** www.staatsbad-salzuflen.de/vitalwanderwelt-salzetal

**Highlights der Wanderung**

- VitalWanderWelt-Informationstafeln mit Hinweisen
- Auch für Menschen mit Mobilitätseinschränkungen
- Kneipp-Tretbecken und Damwiddegehe



## Hansaweg X9 Etappe 2

**Start/Ziel:** Bad Salzuflen, VitaSol Therapie bis Lemgo  
15,1 km | ca. 4 Std. 30 Min.  
**Höhenmeter:** 7263 m, 257 m  
**Schwierigkeit:** schwer  
**ÖPNV:** Buslinie 963 ab Lemgo Bahnhof  
**GPX:** www.staatsbad-salzuflen.de/hansaweg-etappe-2

**Highlights der Wanderung**

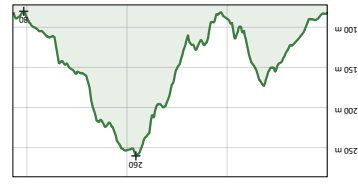
- Landschaftsgarten und Kurpark Bad Salzuflen
- Bismarckturm Bad Salzuflen und Aussichtspunkt Hollenstein – Ausflugsziel und Aussichtspunkt
- Schöne Waldkirche in Bergkirchen
- Gemütliche „alte“ Hansestadt Lemgo



**Start/Ziel:** Große Wandertafel am Übergang vom Kurpark zum Landschaftsgarten  
15,7 km | ca. 4 Std. 20 Min.  
**Höhenmeter:** 7264 m, 272 m  
**Level:** mittelschwer, gute Grundkondition  
**GPX:** www.staatsbad-salzuflen.de/karl-bachler-weg

**Highlights am Karl-Bachler-Weg**

- Renaturiertes Salzetal
- Höhenzug Oberbergr mit Ausblicken auf den Golfplatz
- Kennenlernen eines Teilstückes des VitalWander-Weges und der ehemaligen Kleinbahntrasse
- Karl-Bachler-Gedenksteine und Hühnerwies
- Lieblingsplatz Hollenstein mit schöner Aussicht



**Tourist-Information**

Parkstraße 20  
32105 Bad Salzuflen  
T 05222 952-5200  
info@bad-salzuflen.de  
www.staatsbad-salzuflen.de

Fotos: © Stadt Bad Salzuflen / Teutoburger Wald / D. Ketz,  
© Stadt Bad Salzuflen / s. Strohübumer, © Stadt Bad Salzuflen / J. Voth



Holen Sie sich Ihren  
Wandepass in der  
Tourist-Information ab.

Eine Überra-  
schung wartet  
auf Sie!

Mein Wohlfühlort.

## Für ein gutes Miteinander. In der Natur.

Wir schätzen Perspektivwechsel – sie öffnen Augen und schaffen Verständnis füreinander.  
Wir sind Gast in der Natur.  
Wir schönen Tiere, Pflanzen und Wege.  
Wie bleiben auf den Wegen.  
Wir akzeptieren Sperrungen und Forstarbeiten.  
Wir haben unseren Hund im Griff.

Die komplette Charta finden Sie hier:  
www.salzuflen.info/charta



## Qualitätsregion Wanderbares Deutschland

Die Königsklasse im Wandern. In den zerti-  
fizierten Qualitätsregionen Wanderbares  
Deutschland ist Wanderergrünungen garantiert.  
Und der Kreis Lippe gehört dazu.



## Wanderweg 1



## VitalWanderWeg Salzetal

**Start/Ziel:** Kurparksee, Übergang vom kostenpflichtigen Kurpark zum Landschaftsgarten  
5 km | ca. 1 Std. 15 Min.  
**Höhenmeter:** 712 m, 218 m  
**Level:** leicht  
**GPX:** www.staatsbad-salzuflen.de/vitalwanderwelt-salzetal

**Highlights der Wanderung**

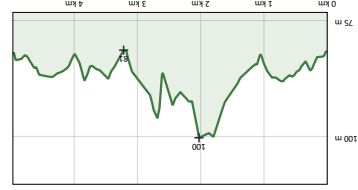
- VitalWanderWelt-Informationstafeln mit Hinweisen
- Auch für Menschen mit Mobilitätseinschränkungen
- Kneipp-Tretbecken und Damwiddegehe



**Start/Ziel:** Kurparksee, Übergang vom kostenpflichtigen Kurpark zum Landschaftsgarten  
5 km | ca. 1 Std. 15 Min.  
**Höhenmeter:** 712 m, 218 m  
**Level:** leicht  
**GPX:** www.staatsbad-salzuflen.de/vitalwanderwelt-salzetal

**Highlights der Wanderung**

- VitalWanderWelt-Informationstafeln mit Hinweisen
- Auch für Menschen mit Mobilitätseinschränkungen
- Kneipp-Tretbecken und Damwiddegehe



## Meldemax


Sehen Sie einen Mangel auf dem Wander-  
weg? Ihre Meldung startet automatisch  
einen Prozess bei der Lippe Tourismus & Mar-  
keting GmbH: Fachkundige Partner kümmern  
sich um die Behebung, und Sie erhalten eine  
Rückmeldung, sobald alles erledigt ist.



## Teuto-Navigator

Der Teuto-Navigator ist der 24h-Reiseexperte  
für die Hosentasche zur Urlaubs- und Freizeit-  
region Teutoburger Wald, der auch kostenlos  
im App Store/Play Store zum Download zur  
Verfügung steht.





### Naturschutzgebiet Salztal

Das Naturschutzgebiet Salztal erstreckt sich auf rund 60 Hektar nördlich der Bad Salztaler Ortsmitte und begehrt mit einer natürlichen Flussauenlandschaft. Die Salztal schlingt sich auf 3,7 km durch das Tal, gesäumt von Weiden, Erlen und Auenwaldrelikten. Bei der Wanderung durchs Tal eröffnet sich zudem ein reizvoller Blick auf das historische Gut Steinbeck mit seinem Herrenhaus.

1

### Wanderwege

#### Landschaftsgarten Vierenberg/Asenberg

Der Vierenberg bietet ein weit verzweigtes Netz aus Wanderwegen, die Bad Salztal, Wästen, Schötmar und die Umgebung miteinander verbinden. Erwandern Sie die markierten Punkte Hasenkanzel, Fuchstanz und Hühnerwies oder genießen Sie die weite Aussicht über das Lipper Bergland rund um den Bismarckturm. Auch der benachbarte Asenberg mit dem geschützten Asental lädt zu ausgedehnten Spaziergängen und erholsamen Wanderungen ein.

1

Wanderweg 1

13,0 km

15,7 km

5,0 km

3,5 km barrierefrei

9

Hansaweg X9

Etappe 2


15,1 km



### Kneipp-Insel mit XXL-Bartfußbad

Die Kneipp-Insel am kleinen Kurparksee lädt zu einem belebenden Kneipp-Erlebnis ein: Fuß- und Armbecken lassen die Hydrotherapie nach Kneipp direkt vor Ort spüren – eis kalt beginnt, heiß vor Glück endet! Direkt im Anschluss startet der XXL-Bartfußbad: Über Sand, Steine, Zapfen oder Zweige trainieren die Füße Reflexzonen, Balance und Koordination. Wippe, Stocklände & Co. sorgen für zusätzlichen Spaß. Ideal für die ganze Familie – Hosen hoch, Schuhe aus und los geht's!

2



### Bismarckturm

Der Bismarckturm Bad Salztal, 1900 eingeweiht, bietet von seiner Aussichtsplattform faszinierende Fernblicke – zum Kaiser-Wilhelm-Denkmal an der Porta Westfalica, der Spartenburg in Bielefeld oder zum Hermannsdenkmal. Wer die Plattform erklimmen möchte, erhält den Schlüssel im Bergrestaurant Hollenstein, das mit gemütlchen Gaststüben und einem zauberhaften Biergarten lockt. Hier genießen Besucher gutbürgerliche Küche, saisonale Spezialitäten wie Spargel, Pfifferlinge oder Wildgerichte sowie selbstgebackene Kuchen – ein perfekter Einkehrstopp nach der Wanderung und Turmbesteigung.

6



### Bergkirchen

Die Kirche zu Bergkirchen liegt malerisch am Waldrand auf einer Hügelkette zwischen dem Staatsbad Salztal und der Alten Hansestadt Lemgo. Der 1850 fertiggestellte Fachwerkbau ist denkmalgeschützt und besticht durch seine idyllische Lage und warme Holzarchitektur. Von Mai bis Oktober ist die Kirche sonntags nachmittags für Besucher geöffnet.

7

### Highlights

auf einen Blick

- 1 Naturschutzgebiet Salztal
- 2 Kneipp-Insel mit Bartfußbad
- 3 Kurkonzerte in der Wandelhalle
- 4 Historische Altstadt
- 5 Gradierwerke
- 6 Bismarckturm
- 7 Bergkirchen – schöne Waldkirche
- 8 Hasenkanzel
- 9 Fuchstanz
- 10 Hühnerwies

### Einkheimmöglichkeiten

- 11 Café Extrablatt
- 12 Salz & Seele
- 13 Stumpfer Turm
- 14 Zur Loose
- 15 Gastronomie am Golfplatz
- 16 Restaurant Hollenstein