

Allgäu®

RadReiseRegion Naturschatzkammern im Württembergischen Allgäu

Rundtouren

Service

Bett+Bike

WÜRTEM-
BERGISCHES
ALLGÄU



Württembergisches Allgäu

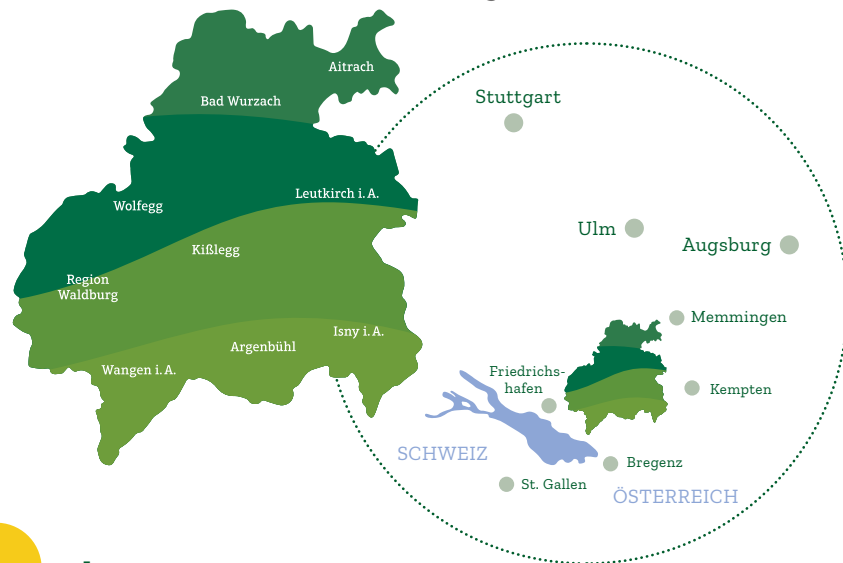
RadReiseRegion Naturschatzkammern

Liebe Radbegeisterte und Naturfans,

wir heißen euch in der sanfthügeligen Voralpenlandschaft in Deutschlands Süden aufs Herzlichste willkommen. **Über tausend ausgeschilderte Radkilometer, 13 thematische Rundtouren und viele weitere**

Radangebote versprechen euch unzählige Raderlebnisse.

Dieser Reiseführer begleitet euch während eures Radurlaubs in der **ersten ADFC-zertifizierten RadReiseRegion Baden-Württembergs**.



Kontakt

Tourismus Württembergisches Allgäu
 Bindstraße 10
 88239 Wangen im Allgäu
www.radreiseregionallgaeu.de



Mit dem Rad auf Abenteuerkurs

Inhalt

Radwegweisung	4
Tour 1 Museen, Moor, mehr	6
Tour 2 Schwarzes Gold	8
Tour 3 Land in Sicht	10
Tour 4 Illerblick	12
Tour 5 Fürstliche Seen	14
Tour 6 Bauernland	16
Tour 7 Himmelwiesen	18
Tour 8 Landschmecker	20
Tour 9 Gartenfreunde	22
Tour 10 Alpenvorfreude	24
Tour 11 Argenwege	26
Tour 12 Richtung Bodensee	28
Tour 13 Türme und Tobel	30
Fernradeln, MTB & Gravel	32
Einzigartige Rastplätze	34
Werkstätten, Verleih & Service	36
Radlerfreundliche Gastgeber	38
Veranstaltungen	40
ÖPNV	41
Übersichtskarte	42
Legende	43

Film ab

Folgt Philipp auf seinem Weg durch die Region und entdeckt ganz nebenbei, wie die RadReiseRegion Naturschatzkammern zu ihrem Namen kam.



Immer auf der richtigen Spur Radwegweisung

Die Radwegweisung im Württembergischen Allgäu folgt den deutschlandweiten Richtlinien der FGSV (Forschungsgesellschaft für Straßen- und Verkehrswesen) sowie den Standards für Fahrradwegweisung Baden-Württemberg.

An Kreuzungen oder Abzweigungen weisen euch Zielwegweiser den richtigen Weg. Diese enthalten die jeweiligen Zielangaben sowie die Entfernung zum Ziel.

Die Wegweisung ist sowohl ziel- als auch routenbasiert. Das bedeutet, dass zusätzlich zu den Zielwegweisern die einzelnen Radrouten

mit Einhängeplaketten ausgeschildert werden. Die Routeneinhänger sind in die Zielwegweiser eingeschoben und zeigen in die Richtung der jeweiligen Route.

Zwischen den Zielwegweisern geben Zwischenwegweiser die Richtung vor. Diese Pfeile zeigen intuitiv den Verlauf der Strecke, enthalten jedoch keine Zusatzinformationen wie Routenlogos oder Entfernungen.




Sollte es an einer Kreuzung keine Wegweisung geben, gilt die Devise: Fahrt so lange geradeaus, bis ein Wegweiser die weitere Richtung anzeigt.

Tourenplaner

Plant eure Touren online:
radreiseregionallgaeu.de



Radeln mit App:

-  Komoot
-  Outdooractive
-  Summit Lynx

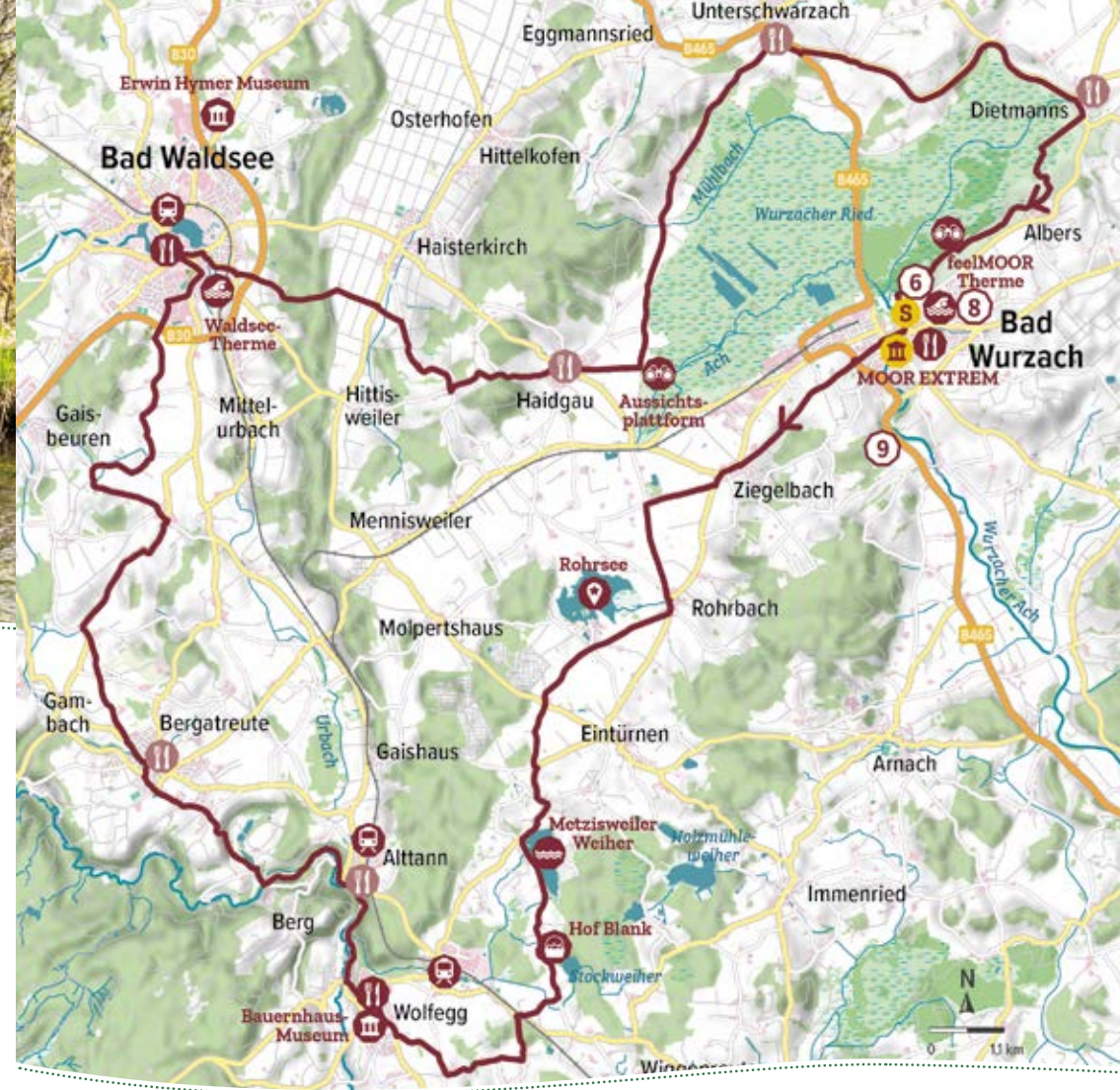
Eine
wetterfeste
Radwanderkarte
vom Verlag Ester-
bauer gibt's im
Buchhandel





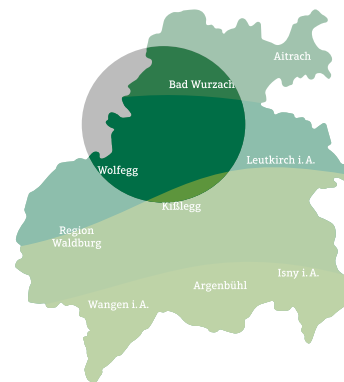
Museen, Moor, mehr Ein Mehr an Möglichkeiten.

Der Startpunkt in Bad Wurzach beeindruckt mit dem barocken Schloss. Auf der Tour durch Orte wie Wolfegg und Bad Waldsee sowie das Wurzacher Ried fühlt es sich an, als radle man durch ein riesiges Freiluftmuseum. Jeder Stopp enthüllt Geschichte und Schönheit der Region, die in der Vergangenheit und Gegenwart harmonisch verschmelzen. Ein unvergleichliches Erlebnis für Radler, die nicht nur Wege erkunden, sondern die Geschichte und Natur intensiv erleben möchten.



Tipp:


Packt euer Fernglas ein und entdeckt an den Aussichtsplattformen im Wurzacher Ried Wachtelkönig und Himmelsziege.



Tourdaten:

-  Bad Wurzach Info
-  60,7 km
-  4h 25min
-  462 hm

Zwischenstopp:

- MOOR EXTREM, Bad Wurzach 
- Rohrsee
- Bauernhaus-Museum Allgäu-Oberschwaben, Wolfegg
- Erwin Hymer Museum, Bad Waldsee
- Naturschutzgebiet Wurzacher Ried



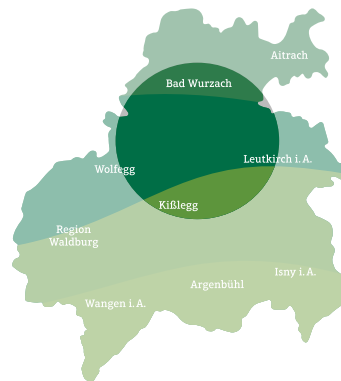


Schwarzes Gold Naturwunder und Klimaretter.

Das Württembergische Allgäu ist geprägt vom „schwarzen Gold“, dem Moor. Die vielen Moorflächen sind übrigens auch Namensgeber für die RadReiseRegion Naturschatzkammern. Die Radtour Schwarzes Gold führt an Feuchtwiesen, Moorwäldern, Seen und Mooren entlang. Hier zeigt sich die Vielfalt der Region, die Rückzugsort für seltene Tiere und Heimat besonderer Pflanzen wie Orchideen ist. Die Moore sind nicht nur Naturwunder, sondern binden auch enorm viel Kohlendioxid – weltweit doppelt so viel wie sämtliche Wälder der Erde.

Tipp:

Klimafreundliche Anreise mit dem Zug zum Startpunkt am Bahnhof Kißlegg und direkter Einkehrmöglichkeit im Café Gleis 9.



Tourdaten:

- Bahnhof Kißlegg
- 40,6 km
- 3h
- 236 hm

Zwischenstopps:

- Strandbad Obersee, Kißlegg
- feelMOOR-Therme, Bad Wurzach
- MOOR EXTREM, Bad Wurzach
- Rohrsee
- Burgermoos Erlebnispfad, Kißlegg



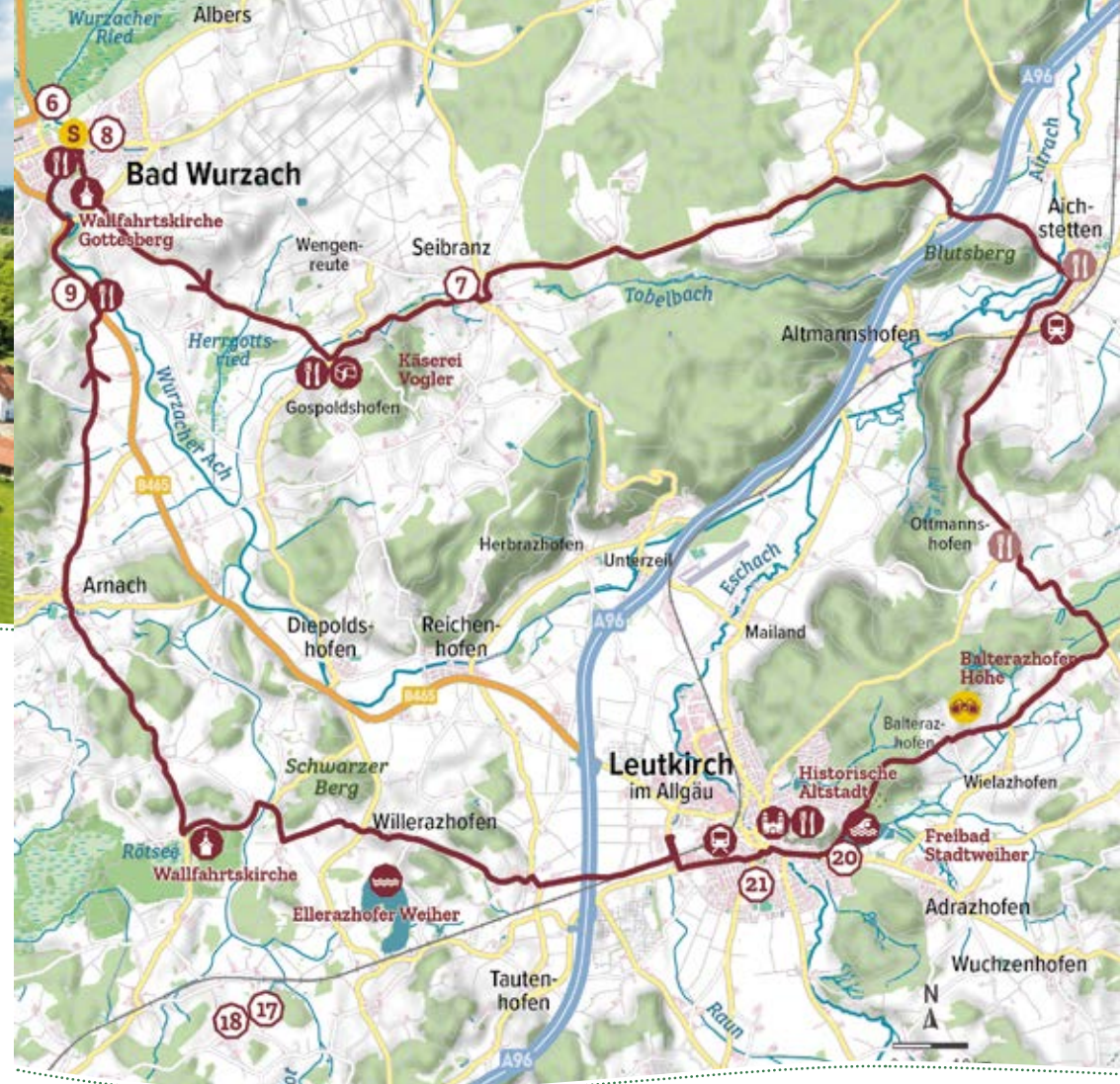
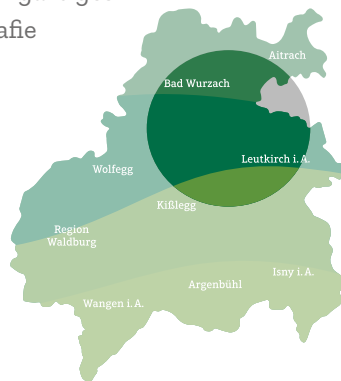


Land in Sicht Herzklopfen trifft Freigeist.

Das Alpenvorland präsentiert sich von oben wie ein majestätisches Hügelmeer, eine Geschichte für einen Abenteuerroman. Vor etwa 20.000 Jahren bedeckte eine massive Eisschicht die Fläche, die beim Schmelzen felsige Riesen im Süden formte. In den Naturschatzkammern entstanden Hügel, Täler, Becken und Senken – die Kulisse für eine fesselnde Radtour. Mit insgesamt 428 Höhenmetern und knapp 50 Kilometern Länge ist die Strecke ideal für Sportlich-Ambitionierte oder E-Biker. Durch sonnige Getreidefelder und schattige Waldstücke, vorbei an Weihern und Seen, führt die Tour auf Anhöhen hinauf und wieder hinunter. Ein einzigartiges Erlebnis, eingebettet in die faszinierende Topografie dieses geschichtsträchtigen Landschaftsbildes.

Tipp:

In Balterazhofen führt ein kurzer Fußweg zur Waldkapelle – ein Kraftort.



Tourdaten:

- Bad Wurzach Info
- 49,6 km
- 3h 35min
- 428 hm

Zwischenstopps:

- Wallfahrtskirche Gottesberg, Bad Wurzach
- Käserei Vogler, Gospoldshofen
- Hofcafé Bernhard, Ottmannshofen
- historische Altstadt Leutkirch
- Balterazhofer Höhe, Aussichtspunkt
- Wallfahrtskirche Rötsee



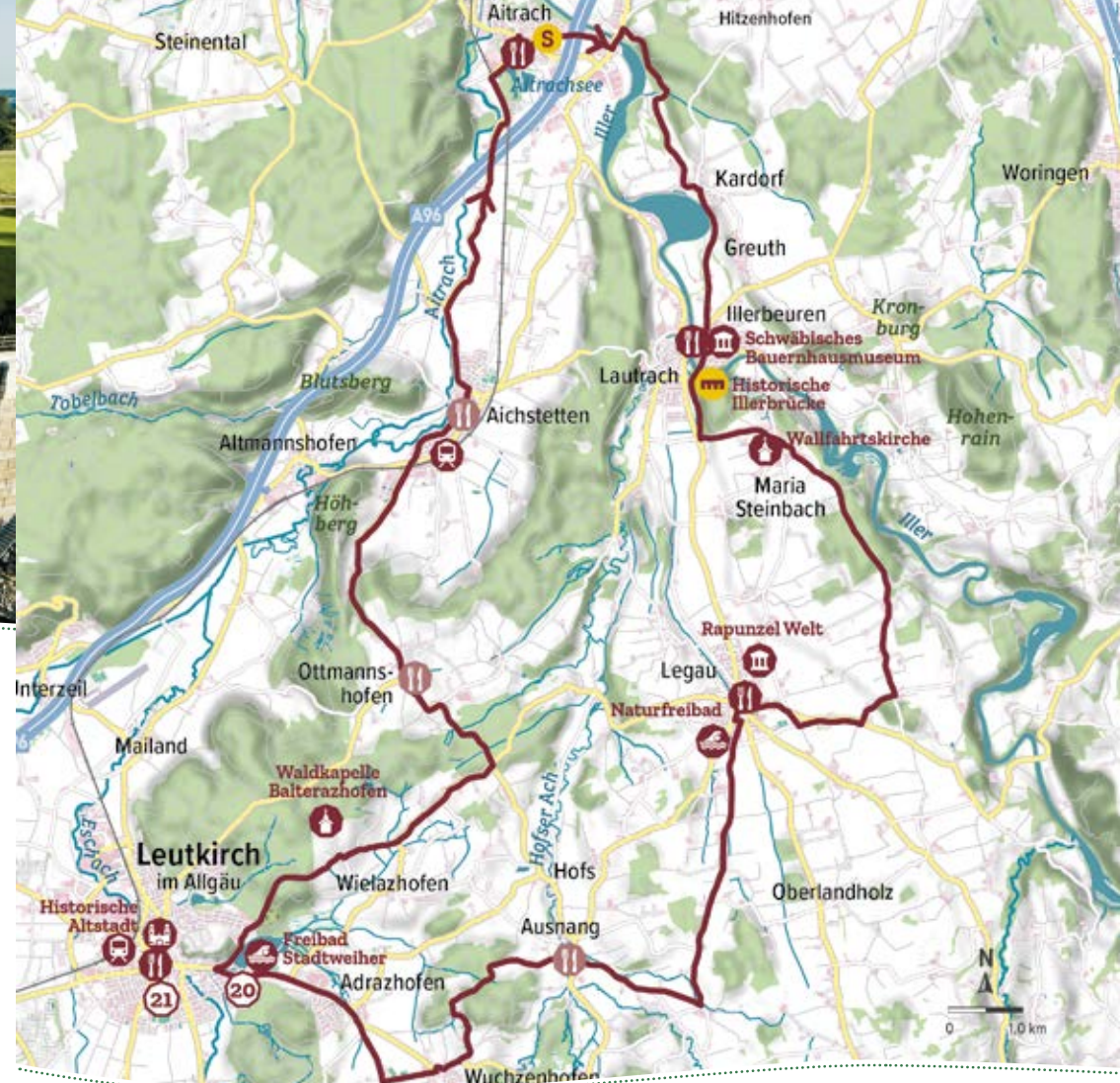
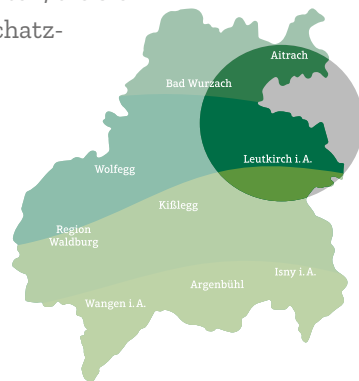


Illerblick Fluss mit Geschichte.

Die Iller entspringt durch den Zusammenfluss dreier Gebirgsbäche bei Oberstdorf und fließt bei Ulm in die Donau. Hätte sie eine Stimme, würde sie von einem bewegten Leben erzählen: Von den Kelten, die vermutlich um 400 v. Chr. im Illertal lebten, von den Römern, für die sie Teil des Verteidigungssystems Donau-Iller-Rhein-Limes war, und von den Germanen, die die Römer vertrieben. Die Iller war schon früh eine wichtige Lebensader für die Menschen, was das Aussehen des Illertals prägte. Diese Struktur ist bis heute erhalten geblieben. Beim Radfahren auf dieser Route folgt man geschichtsträchtigen Spuren durch terrassenförmige, flachkuppige Weiten, die sich deutlich vom hügeligen Voralpenland der Naturschutzkammern unterscheiden.

Tipp:

Die Rapunzel Welt in Legau vereint Mitmachmuseum, Biomarkt, Bistro und gläserne Produktion der bekannten Bioprodukte.



Tourdaten:

- Rathaus Aitrach
- 47,9 km
- 3h 30min
- 356 hm

Zwischenstopps:

- Schwäbisches Bauernhausmuseum, Illerbeuren
- Freibad Stadtweiher, Leutkirch
- Histor. Illerbrücke, Illerbeuren
- Rapunzel Welt, Legau
- Waldkapelle und Aussicht, Balterazhofen
- Hofcafé Bernhard, Ottmannshofen



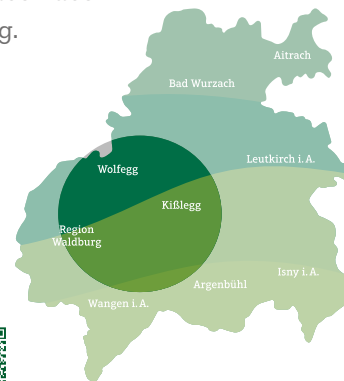


Fürstliche Seen Edelsteine im Grün.

Diese Runde ist ein Schatz an Sehenswürdigkeiten – Schlösser, Seen und Weiher bestimmen das Routenbild. Die verschiedenen Linien des Hauses Waldburg haben ihre Spuren hinterlassen, etwa beim Neuen Schloss in Kiflegg, dem Fürstlichen Hofgarten des Schlosses Wolfegg und dem Schloss Waldburg, das imposant auf einem Drumlin thront. Insgesamt sind die Naturschutzkammern ein sehr wasserreiches Gebiet, durchzogen von Wiesen, Wäldern und vor allem Mooren, die das kostbare Nass speichern. Dazwischen schimmern Weiher und Seen wie Edelsteine im Grün. Im Sommer sollte man unbedingt Badesachen dabei haben. Mehrere offizielle Badegewässer säumen den Weg.

Tipp:

Diese Tour lässt sich auch als digitale Schatzsuche erleben. Über die App Actionbound steht die Schatzsuche kostenlos zur Verfügung. Entlang des Weges werden Fragen gestellt und kuriose Anekdoten zur Region erzählt.



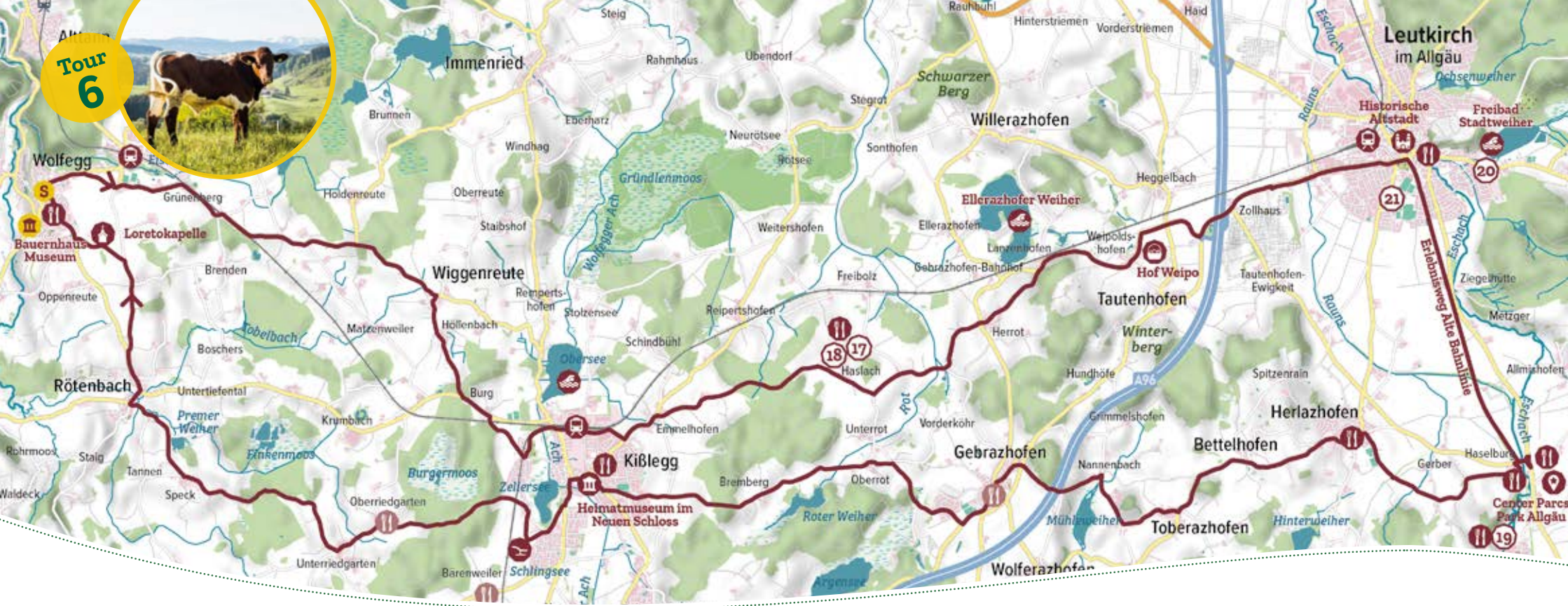
Tourdaten:

- Allgäutorhalle Vogt
- 47,4 km
- 3h 30min
- 370 hm

Zwischenstopps:

- Neues Schloss, Kiflegg
- Strandbad Obersee, Kiflegg
- Weiher der Kiflegger Seenplatte
- Fürstlicher Hofgarten, Wolfegg
- Schloss Waldburg (Abstecher)

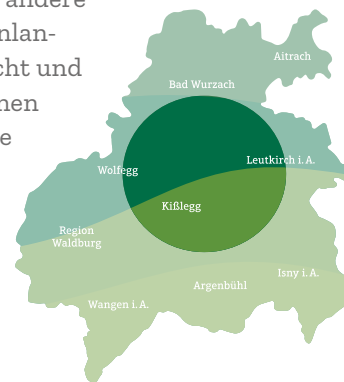




Tour 6

Bauernland Braunvieh, Bauern und Adel.

Sie sind beliebte Fotomotive: das Allgäuer Braunvieh und die anderen Kühe, die auf blühenden Wiesen vor schneebedeckten Bergen weiden. Unschlagbar idyllisch. Doch sie haben noch ganz andere Qualitäten, als nett auszusehen: ohne ihr stundenlanges Grasens wäre das Allgäu schon längst verbuscht und vorwiegend bewaldet. Sie machen also täglich einen heldenhaften Job - und ihre Besitzer mit dazu, die das fruchtbare Land und die Wälder pflegen und bewirtschaften. Die Bauern haben eine Kulturlandschaft geschaffen, die mit ihren weiten Wiesen, bewaldeten Hügeln, Mooren, Flüssen und Seen einen einzigartigen Charakter hat.



Tipp: In der Mitte der Strecke erwartet die Radelnden ein besonderer Abschnitt: zwischen Leutkirch und Urlau führt der Weg über einen ehemaligen Bahndamm, der zum Erlebnisweg ausgebaut wurde.

Tourdaten:

- Wolfegg**
Information
- 52,7 km**
- 4h 10min**
- 422 hm**

Zwischenstopps:

- Historische Altstadt Leutkirch
- Erlebnisweg Alte Bahnlinie
- Heimatmuseum im Neuen Schloss Kiblegg
- Loretokapelle, Wolfegg
- Bauernhaus-Museum Allgäu-Oberschwaben, Wolfegg



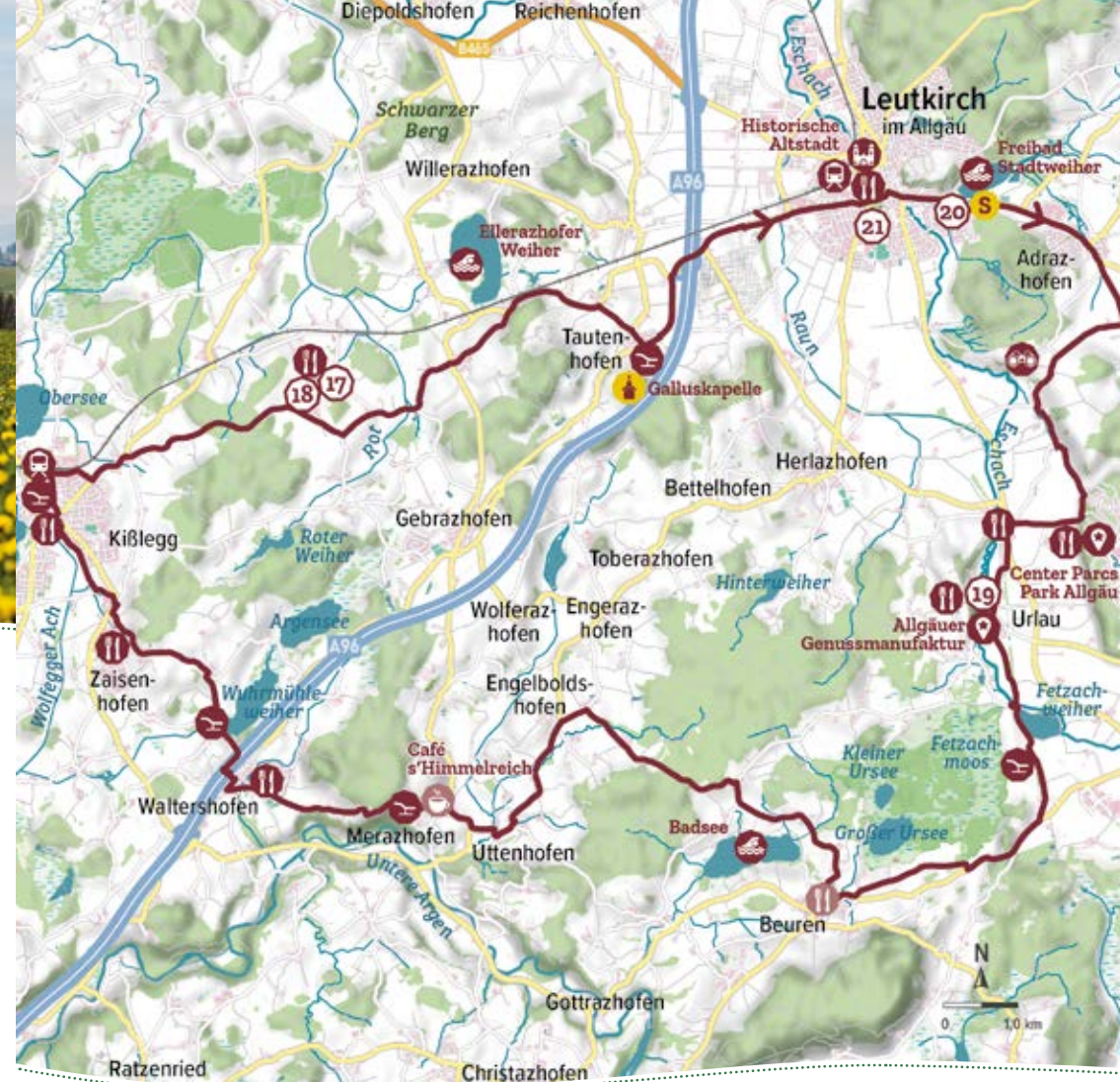


Himmelwiesen Radeln oder träumen?

Es gibt Plätze, da scheinen sich Himmel und Erde zu berühren. Himmelwiesen eben. Auf den über 45 Kilometern verändern neue Farbtupfer immer wieder diesen Ausblick: Wiesen, alte Bäume, besondere Waldgebirge wie die Adelegg, Weiher und Seen, in deren Spiegelung die Wolken des Himmels weiterziehen. Irdische Genüsse kommen auf dieser Tour natürlich auch nicht zu kurz. Zum Beispiel in der Allgäuer Genussmanufaktur im Leutkircher Ortsteil Urlau. Deren Mitglieder haben sich als Genossenschaft zusammengetan, um ein Stück traditionelles Handwerk und Heimat zu erhalten.

Tipp:

Den besten Panoramablick gibt es auf den vielen Himmelsliegen am Wegesrand. Ein himmlisches Gesamtvergnügen!



Tourdaten:

- Freibad Stadtweiher, Leutkirch
- 45,3 km
- 3h 10min
- 360 hm

Zwischenstopps:

- Center Parcs Park Allgäu, Urlau
- Badsee, Beuren
- Café s'Himmelreich, Merazhofen
- Schlosspark, Kitzlegg
- Galluskapelle auf dem Winterberg, Tautenhofen





Landschmecker Radeln mit Genuss.

Wer gerne am Wegesrand nascht und einkauft, ist hier genau richtig. Denn zahlreiche Direktvermarkter und Hofläden bieten ihre regionalen Produkte entlang der Strecke zum Verkauf an. Beim Einkaufen gehört ein nettes Gespräch mit den Herstellern und regionalen Produzenten gleich mit dazu. Die Runde ist nicht nur kulinarisch, sondern auch landschaftlich ein Genuss. Zu großen Teilen verläuft sie am Rand der Talsenken, sodass man oft mit Ausblicken auf das Alpenpanorama belohnt wird.

Tipp:

Große Satteltaschen nicht vergessen!
Alle Direktvermarkter und Hofläden der Region Waldburg findet ihr im Genussführer – erhältlich in allen Gästeämtern der Region Waldburg.



Tourdaten:

- Gästeamt Waldburg
- 44 km
- 3h 20min
- 490 hm

Zwischenstopps:

- Rößlerhof Café & Laden, Schlier
- Schattbuchhof, Schlier
- Biohof Igel, Liebenhofen
- Café, Teehaus und Weltladen, Bodnegg
- Bauernhof Heine
- Adrian Manufaktur, Waldburg-Hannover



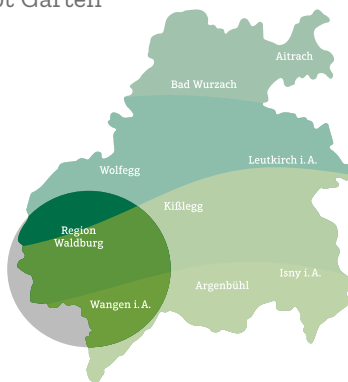


Gartenfreunde Radelkurs auf Gärtnerlust.

Im großen Landschaftsgarten der Naturschatzkammern in kleine Gartenwelten eintauchen – dafür steigt man auf dieser Runde garantiert gerne mal vom Sattel. Blühende Wiesen, Kühe auf sattgrünem Weideland und weite Hügelmeere, hier reiht sich ein Gartenparadies ans nächste. In mehreren Schichten baut sich die Landschaft auf und immer wieder laden schöne Aussichtsplätze dazu ein, einfach mal innezuhalten und den Blick schweifen zu lassen. Ein Halt lohnt sich hier überall, auch an bunten Bauerngärten in den Dörfern und vor den Einödhöfen. Nicht zu vergessen sind die Biergärten in den idyllischen Dörfern und vor den Landgasthöfen. Garten bleibt Garten – oder?

Tipp:

Erklimmt den Aussichtsturm in Wangen und genießt den 360°-Blick auf Alpenkette und Auwiesen-Park.



Tourdaten:

- Freibad Stefanshöhe, Wangen
- 41,7 km
- 3h 30min
- 417 hm

Zwischenstopps:

- Kräutergarten Himmelszipfele, Leupolz
- Adrian Manufaktur, Hannover
- Selfiepoint Fensterlädele, Hannover-Appen
- Auwiesen-Park mit Aussichtsturm, Wangen



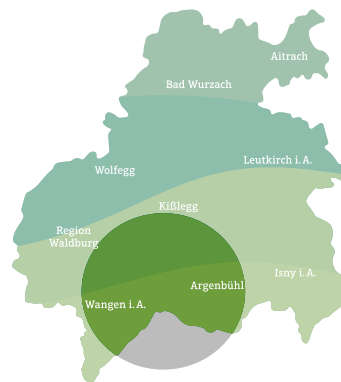


Alpenvorfreude Durchblick und Bauchkribbeln.

Ein bisschen Abenteuerlust gehört auf dieser Strecke unbedingt dazu. Denn die 495 Höhenmeter auf den gut 41 Kilometern kribbeln ab und an ohne E-Bike in den Waden, aber vor allem angenehm im Bauch. Die Region ist eben kein Flach-, sondern ein wunderschönes Hügelland. Der besondere Reiz daran: Hinter jedem „Buggl“ (schwäbisch für Hügel) bieten sich neue Ein-, Durch- und Ausblicke. Ein Bergmassiv taucht häufig auf der Runde auf und ist durch seine markante Form fast überall wieder zu erkennen: Der Altmann und Säntis, die zusammen wie ein schlafender Bär in der Landschaft liegen.

Tipp:

Einer der schönsten Gründe anzuhalten, ist das Pausenplätzle in Gerazreute.



Tourdaten:

- S** Bushaltestelle am Dorfplatz, Eisenharz
- ↔** 41,9 km
- 🕒** 3h 15min
- ↑** 495 hm

Zwischenstopps:

- Moorbad, Argenbühl
- Historischer Dorfplatz Egloffs
- Pausenplätzle Gerazreute
- Käserei Zurwies
- Historische Altstadt Wangen
- Aussichtspunkt Siggener Höhe 🏞️



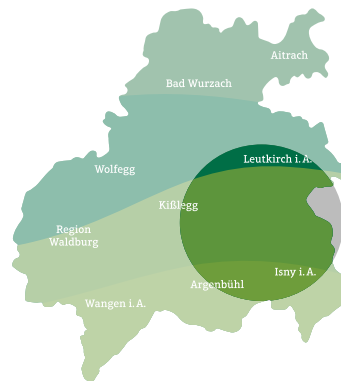


Argenwege A wie abenteuerlich.

Von oben sieht diese Runde mehr wie ein Dreieck aus, das locker zwischen drei Polen aufgespannt ist: dem Wildfluss Argen, dem großen Waldgebirge Adelegg und den Alpen. Bevor später auf den gut 40 Kilometern 281 Höhenmeter zu bewältigen sind, kann man sich erst einmal entspannt dem Fluss anvertrauen. Die Untere Argen ist im ersten Drittel immer in der Nähe. Dort schlängelt sie sich entschlossen aber sanft durch saftiges Grün, moorige Feuchtwiesen und artenreiche Naturschutzgebiete. Im Süden zeigt sich immer wieder die Nagelfluhkette mit dem markanten Hochgrat.

Tipp:

Das quarzhaltige Nagelfluhgestein und das viele Holz verhalfen der Adelegg zu einem ganz eigenen Stück Kulturgeschichte: Der Glasherstellung, die heute im Glasmacherdorf Schmidfelden erlebbar gemacht wird.



Tourdaten:

- Kurhaus am Park, Isny
- 40,7 km
- 3h
- 281 hm

Zwischenstopps:

- Panoramatafel Isny Oval, Neutrauchburg
- Badsee, Beuren
- Allgäuer Genussmanufaktur, Urlau
- Center Parcs – Park Allgäu
- Nepomukbrücke, Kleinhaslach
- Historische Altstadt Isny





Richtung Bodensee Geologievortrag ohne Stillsitzen.

Lust auf eine spannende Geologiestunde? Dafür braucht man nur ein Fahrrad und ein bisschen Kondition, um das Alpenvorland mit seinen vielen Gesichtern zu entdecken. Eines davon ist der Bodensee. Zu dessen Ufern fährt man zwar auf dieser Runde durch die Naturschatzkammern nicht, aber seine Entstehung während der letzten Eiszeit vor etwa 14.000 Jahren ist unmittelbar mit dem des Allgäuer Hügellandes verbunden. Das Voralpenland zeigt sich gleich hinter dem Start der historischen Stadt Wangen. Ein malerisches, welliges Jungmoränen-Land, in dem sich oft bewaldete Kuppen, Rücken und Senken abwechseln und die zusammen wie ein vom Wind bewegtes grünes Meer erscheinen. Immer wieder überquert man die Lebensader Argen, den drittgrößten Zufluss des Bodensees, der sich durch das starke Gefälle tief in die Erde eingegraben und ein breites Bett geschaffen hat.

Tipp:

Diese Runde ist mit ihren geringen Steigungen auf lediglich 33 km die perfekte Runde für Flachlandalpinisten.



Tourdaten:

- Parkplatz P2, Aumühleweg, Wangen
- 33,1 km
- 2h 20min
- 230 hm

Zwischenstopps:

- Auwiesen-Park mit Aussichts-turm, Wangen
- Historische Holzbrücken
- Burgruine Neuravensburg
- Neuravensburger Weiher
- Degermoos
- Historische Altstadt Wangen



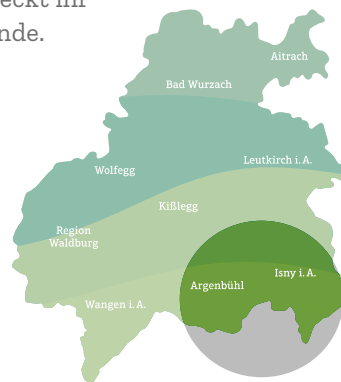


Türme und Tobel Schöpferakt trifft Schaffenskraft.

Schon am Startpunkt blickt man auf ein imposantes Bild: Unter den hohen Steinriesen in der Ferne breitet sich die historische Altstadt von Isny aus. Mit ihren vielen Kirch- und Wehrtürmen zeichnet die Stadtsilhouette die Alpenkette nach. Zudem diente das Gestein, das die Gletscher während der Eiszeiten hierher transportierten, ab dem 13. Jahrhundert als Baumaterial für Gebäude und Stadtmauer. So trifft Schöpferakt auf die Schaffenskraft der Menschen. Beide - Mensch und Eis - waren in der Region großartige Baumeister. Ein herausragendes Naturschauspiel ist der Eistobel zwischen Grünenbach und Maierhöfen: Hier entdeckt ihr Strudellöcher, Wasserfälle und imposante Felswände.

Tipp:

Diese Runde ist fast durchgehend asphaltiert und daher auch für Rennradfahrer und Gravelbiker geeignet.



Tourdaten:

- Isny-Oval, Neutrauchburg
- 43,7 km
- 3h 10min
- 349 hm

Zwischenstopps:

- Panoramatafel Isny-Oval, Neutrauchburg
- Historischer Dorfplatz Eglöfs
- Aussichtspunkt Kapelle Altensberg
- Sennerei Grünenbach
- Eistobel
- Historische Altstadt Isny



Strecke machen Fernradeln mit ADFC-Sternen



Donau-Bodensee-Radweg

Start: Ulm – Ziel: Kressbronn – Länge: 156 km

Der Radweg verbindet die Donau mit dem Bodensee – und auch unterwegs ist das Wasser ein stetiger Begleiter.
www.donau-bodensee-radweg.de



Oberschwaben-Allgäu-Radweg

Start: Ulm – Ziel: Ulm – Länge: 365 km

Als Rundkurs angelegt, erfährt man auf acht Etappen die gesamte Region Oberschwaben-Allgäu.
www.oberschwaben-allgaeu-radweg.de



RadRunde Allgäu

Start: Kempten – Ziel: Kempten – Länge: 475 km

7 Etappen, 8 Erlebniswelten – auf 475 km führt diese Radroute in die schönsten Ecken des Allgäus.
www.radrundeallgaeu.de

MTB/Gravel + Allgäu/Tirol = Naturbiken



Naturbikenrundkurs Württembergisches Allgäu

Start: Wangen, Zubringer ab Kißlegg – Länge: 49 km

Auf naturbelassenen Wegen geht es als Rundkurs über 517 Höhenmeter durchs Württembergische Allgäu. Weitere 21 Rundkurse und eine verbindende Route findet ihr im Allgäu und in Tirol.
www.naturbiken.de

Biken und Action Pumptracks und Bikeparks

PUMPTRACK AMTZELL

Hössel
88279 Amtzell

PUMPTRACK WANGEN

Leutkircher Str. 5
88239 Wangen im Allgäu

FELDERHALDE BIKEPARK ISNY

Max Wild Arena
Zur Ludwigshöhe 3
88316 Isny im Allgäu
(Skilift Felderhalde)

BIKEPARK KIßLEGG

Lorettokapelle 3
(Nähe Schützenhaus)
88353 Kißlegg

BIKEPARK LEUTKIRCH HERLAZHOFEN

Bachtelweg
88299 Leutkirch

DIRTPARK LEUTKIRCH DIEPOLDSHOFEN

Zur Brunnenstube 19
88299 Leutkirch

BIKEPARK VOGT

Wanderparkplatz Höferweg
88267 Vogt



Atempause

Einzigartige Rastplätze

Entlang der Radtouren im Württembergischen Allgäu erwartet Radfahrer und Naturliebhaberinnen eine besondere Art der Gastfreundschaft: liebevoll und individuell gestaltete Rastplätze.

Oft sind diese kleinen Schätze das Ergebnis privater Initiativen. Mit viel Hingabe und Kreativität sind fantasievoll gestaltete Pausenplätze entstanden, die sich perfekt in die Umgebung einfügen.

Ein besonderes Highlight sind die sogenannten Durststillerbäume. Im Baumstamm bleiben die von engagierten Einheimischen bereitgestellten Getränke schön kühl. Eine einzigartige Erfindung, die in der Region Schule gemacht hat und die es nun an mehreren Orten zu entdecken gibt.




Eine weitere clevere Idee ist das „Bier im Bach“: So könnt ihr an manchen Rastplätzen gekühlte Getränke finden, die im klaren Wasser auf die Radler warten – eine charmante Einladung zum Verweilen. Dieses Angebot zeigt die herzliche Art, mit der Radgäste in der Rad-ReiseRegion Naturschatzkammern willkommen geheißen werden.



Boxenstopp

Reparatur, Leihfahräder, Service


AICHSTETTEN

-  **BikeOnic GmbH**
Hochstr. 6
07565 9439760


AITRACH

-  **Fahrrad- und Spielzeugecke**
Schmiedgässle 1
07565 5756


AMTZELL

-  **Gasthaus Grüner Baum „Kongo“**
Wieser 5
07520 6991

ARGENBÜHL-EGLOFS

-  **Buswendeplatz**
Alpgaustr. 4


ARGENBÜHL-EISENHARZ

-  **2Rad Schubert**
Stephanusstr. 6
07566 2240

BAD WURZACH

-  **Bad Wurzach Info**
Rosengarten 1

-  **feelMOOR Gesundheitsresort**
Karl-Wilhelm-Heck-Str. 12
07564 3042100



-  **Zweiradsport Geyer**
Niedermühleweg 20
07564 858930

BODNEGG



-  **Bildungszentrum**
Dorfstr. 30

GRÜNKRAUT


-  **Rathaus Grünkraut**
Scherzachstr. 2

-  **Zweirad Rösch**
Friedach 15
-  **0751 6525600**

ISNY

-  **Isny Info**
Markplatz 2
-  **Kurhaus am Park**
Unterer Grabenweg 18

-  **Max Wild Arena**
Zur Ludwigshöhe 3
0172 8368916









-  **Zweirad-Center Durach GmbH**
Achener Weg 11
07562 2456

-  **Radladen Isny**
Argenstr. 5
-  **0176 47022200**

KISLEGG

-  **Bahnhof**
Bahnhofstraße
-  **Zweirad Wenzler**
Herrenstr. 24
-  **07563 2320**

LEUTKIRCH

-  **Allgäu Bike Sports**
Poststr. 5
-  **07561 9151775**
-  **Bahnhof**
-  **Radspport Geser**
Bahnhof 5
-  **07561 8202840**
-  **Veloce – der Radladen**
Brühlstr. 16
-  **07561 8202840**
-  **Wohnmobilstellplatz**
Kemptener Str. 62

SCHLIER

-  **Rathaus**
Rathausstr. 10

VOGT

-  **Ortsmitte**
Kirchstr. 3


WALDBURG



-  **Rathaus Waldburg**
Hauptstr. 20


WALDBURG-HANNOBER

-  **Adrian-Manufaktur**
Am Langholz 17

WANGEN


-  **Bike-Station Gerhard Uhlig**
Rotgerberweg 11
0174 8864554

-  **Gästeamt Wangen**
Bindstr. 10
-  **07522 74211**

-  **Keller Fahrräder**
Ravensburger Str. 71
07522 93020

-  **Radrezept**
Friedrich-Ebert-Str. 3
07522 21007

-  **Wohnmobilstellplatz**
Südring

-  **Zweiradhaus Kipper**
Am Waltersbühl 15
07522 97930

WOLFEGG

-  **Bauernhaus-Museum**
Vogter Str. 4

-  **Rathaus Wolfegg**
Am Hofgarten 1



Ruhezone

Bett+Bike-Betriebe

Diese Gastbetriebe bieten besten Komfort: Für Euch und Euer Fahrrad.

AMTZELL

- ① **Landgasthof Adler**
www.adler-amtzell.de
07522 3311
- ② **Hotel & Restaurant Zum Schloss**
www.zumschloss.com
07520 6213

ARGENBÜHL

- ③ **Ellgass Allgäu Hotel**
www.hotel-ellgass.de
07566 1578
- ④ **Hotel zur Rose**
www.hotel-zur-rose.de
07566 336
- ⑤ **Ferienhof Rummel**
www.ferienbauernhof-rummel.de
07566 1216

BAD WURZACH

- ⑥ **Gasthof Adler**
www.adler-wurzach.de
07564 93030
- ⑦ **Bei uns im Allgäu**
www.bei-uns-im-allgäu.de
07564 91277

- ⑧ **feelMOOR Gesundresort**
www.feelmoor.de/
feelmoor-hotel-resort
07564 3042100
- ⑨ **Hotel Truschwende 4**
www.truschwende4.de
07564 9379900

ISNY

- ⑩ **Hotel Bären**
www.baeren-isny.de
07562 2420
- ⑪ **Brauereigasthof Engel**
www.engel-isny.de
07562 971510
- ⑫ **Berghotel Jägerhof**
www.berghotel-jaegerhof.de
07562 770
- ⑬ **Schloss Neutrauchburg**
www.schloss-neutrauchburg.de
07562 9756460
- ⑭ **Waldbad Camping**
www.camping-isny.de
07562 2389

KIRLEGG

- ⑮ **Hofgut Farny**
www.hofgut-farny.de
07522 972880
- ⑯ **Ferienwohnung Hintermoos**
www.ferienwohnung-hintermoos.de
07506 9100951
- ⑰ **Gästehaus Mitzeit**
www.urlaub-mit-zeit.de
07563 8514
- ⑱ **Landhotel Zerlaut**
www.landhotel-zerlaut.de
07563 915300

LEUTKIRCH

- ⑲ **Allgäuer Genusshotel**
www.allgaeuer-genusshotel.de
07567 182330

- ⑳ **Gasthof Bayrischer Hof**
www.bayrischer-hof.com
07561 3742
- ㉑ **Tagungshaus Regina Pacis**
www.regina-pacis.de
07561 82127

WANGEN

- ㉒ **allgovia Hotel Garni**
www.hotel-allgovia.de
07522 9168890
- ㉓ **Hotel Blaue Traube**
blauetraube.com
07522 6627
- ㉔ **Hotel Garni Engelberg**
www.hotel-engelberg.de
07522 707970
- ㉕ **Ferienwohnung Kitzelmann**
07522 3131

Das erwartet euch in eurem Bett+Bike-Betrieb

- Abschließbarer Raum zur Aufbewahrung der Fahrräder über Nacht
- Raum zum Trocknen von Kleidung und Ausrüstung
- Angebot eines vollwertigen Frühstücks
- Informationen zum regionalen touristischen Angebot für den Radurlaub
- Bereitstellung eines Basisreparatursets
- Kontakt zu einer Fahrradwerkstatt

Alle Bett+Bike-Betriebe, inkl. Verfügbarkeiten findet Ihr unter



Veranstaltungen Rund ums Rad

Touristikausfahrt Oberschwäbische Barockstraße

Von Jung bis Alt, von gemütlich bis sportlich ambitioniert, bei der Rad-touristikausfahrt Oberschwäbische Barockstraße kommt jeder auf seine Kosten. Jährlich am ersten Sonntag im September werden verschiedene Routen um Wangen im Allgäu ausgewiesen, die in Gruppen oder einzeln bewältigt werden können.

Radunion Wangen (www.ru-wangen.de)

Wangener Radkriterium

Seit 1929 findet am 3. Sonntag im September das international bekannte Radkriterium um das „Goldene Rad der Stadt Wangen“ statt. Damit ist es das älteste Radkriterium Deutschlands. Jahr für Jahr kommen bis zu 15.000 Zuschauer, um ein Fahrerfeld mit Spitzenfahrern aus der Radsportszene anzufeuern.

Radunion Wangen (www.ru-wangen.de)

Besinnlich unterwegs – Radangebote der Kirche

Das Kath. Dekanat Allgäu-Oberschwaben lädt zu verschiedenen Aktivitäten mit dem Fahrrad ein. Neben einer jährlichen Fahrradsegnung werden auch Pilgerausfahrten per Rad im Rahmen des Samstagspilgern angeboten.

Kath. Dekanat Allgäu-Oberschwaben
(www.dekanat-allgaeu-oberschwaben.drs.de)



Bild: bodo @floriantrykowski

Bequem abkürzen Fahrradmitnahme im ÖPNV

Tour zu lang oder flexibler Einstieg gewünscht?

Der Verkehrsverbund Bodensee-Oberschwaben (bodo) bietet auf den meisten Strecken eine Radmitnahme in den Zügen an. So könnt ihr eure Radtouren individuell gestalten und spontane Ausflüge unternehmen.

Auf einigen Strecken des bodo-Verbands ist die Fahrradmitnahme erlaubt und größtenteils kostenlos. Bitte beachtet die Stoßzeiten, insbesondere an Werktagen, und nutzt nach Möglichkeit die weniger frequentierten Zeiten, um eine entspannte Mitnahme zu gewährleisten. Reservierungen sind nicht möglich.

Alle aktuellen Informationen zur Fahrradmitnahme findet ihr unter www.bodo.de





Legende

Radtouren

- | | | | | | | | | | | | | |
|--------------------|----------------|---------------|------------|-----------------|------------|--------------|---------------|---------------|----------------|-----------|-------------------|-----------------|
| 1 | 2 | 3 | 4 | 5 | 6 | 7 | 8 | 9 | 10 | 11 | 12 | 13 |
| Museen, Moor, mehr | Schwarzes Gold | Land in Sicht | Illerblick | Fürstliche Seen | Bauernland | Himmelwiesen | Landschmecker | Gartenfreunde | Alpenvorfreude | Argenwege | Richtung Bodensee | Türme und Tobel |
- Routenbeschilderung in der Natur*
- ### Fernradwege
- | | | |
|----------------------------|-----------------------|-----------------|
| | | |
| Oberschwaben-Allgäu-Radweg | Donau-Bodensee-Radweg | Radrunde Allgäu |

Piktogramme Übersichtskarte

- | | | | |
|--|------------------------------|--|------------------------------|
| | Aussicht | | Schloss/Burg |
| | Bahnhof | | Badesee / Bademöglichkeit |
| | Brücke | | Sehenswertes |
| | Erlebnispfad/Wanderhighlight | | ServiceStation |
| | Historische Altstadt | | Therme/ Freibad / Schwimmbad |
| | Käserei/ Sennerei | | Tourist-Information |
| | Kirche | | Werkstatt |
| | Museum | | Gepäckaufbewahrung |
| | | | Verleihstation |

Piktogramme Tourenkarten

- | | | | |
|--|------------|--|-------------------------|
| | Startpunkt | | Bett+Bike Betriebe |
| | Länge | | (Übersicht Seite 38-39) |
| | Zeit | | |
| | Höhenmeter | | |



Impressum:

Herausgeber	Tourismus Württembergisches Allgäu
Fotografie	Stefan Kuhn Photography
Kartografie	Tour Konzept eG, Altan Cicek
Gestaltung	Druckerei Kleb GmbH, Kathrin Kleb
Druck	Druckhaus Müller OHG

1. Auflage 01/2025

Alle Angaben nach bestem Wissen und Gewissen
jedoch ohne Gewähr und rechtliche Verbindlichkeit.



Unsere Partner:



Infos direkt vor Ort:

Gemeinde Aitrach
Schwalweg 10
88319 Aitrach
www.gemeinde-aitrach.de

Bad Wurzach Info
Rosengarten 1
88410 Bad Wurzach
www.bad-wurzach.de

**Gäste- und Bürgerbüro
Kißlegg**
Schlossstr. 8
88353 Kißlegg
www.kisslegg.de

Region Waldburg
Hauptstr. 20
88289 Waldburg
www.region-waldburg.eu

Wolfegg Information
Am Hofgarten 1
88364 Wolfegg
www.wolfegg.de

Gästeamt Argenbühl
Kirchstr. 9
88260 Argenbühl
www.argenbuehl.de

Isny Info
Markplatz 2
88316 Isny im Allgäu
www.isny.de

**Touristinfo Leutkirch
Altstadt**
Marktstr. 32
88299 Leutkirch im Allgäu
www.leutkirch.de

Gästeamt Wangen
Bindstr. 10
88239 Wangen
www.wangen-tourismus.de

