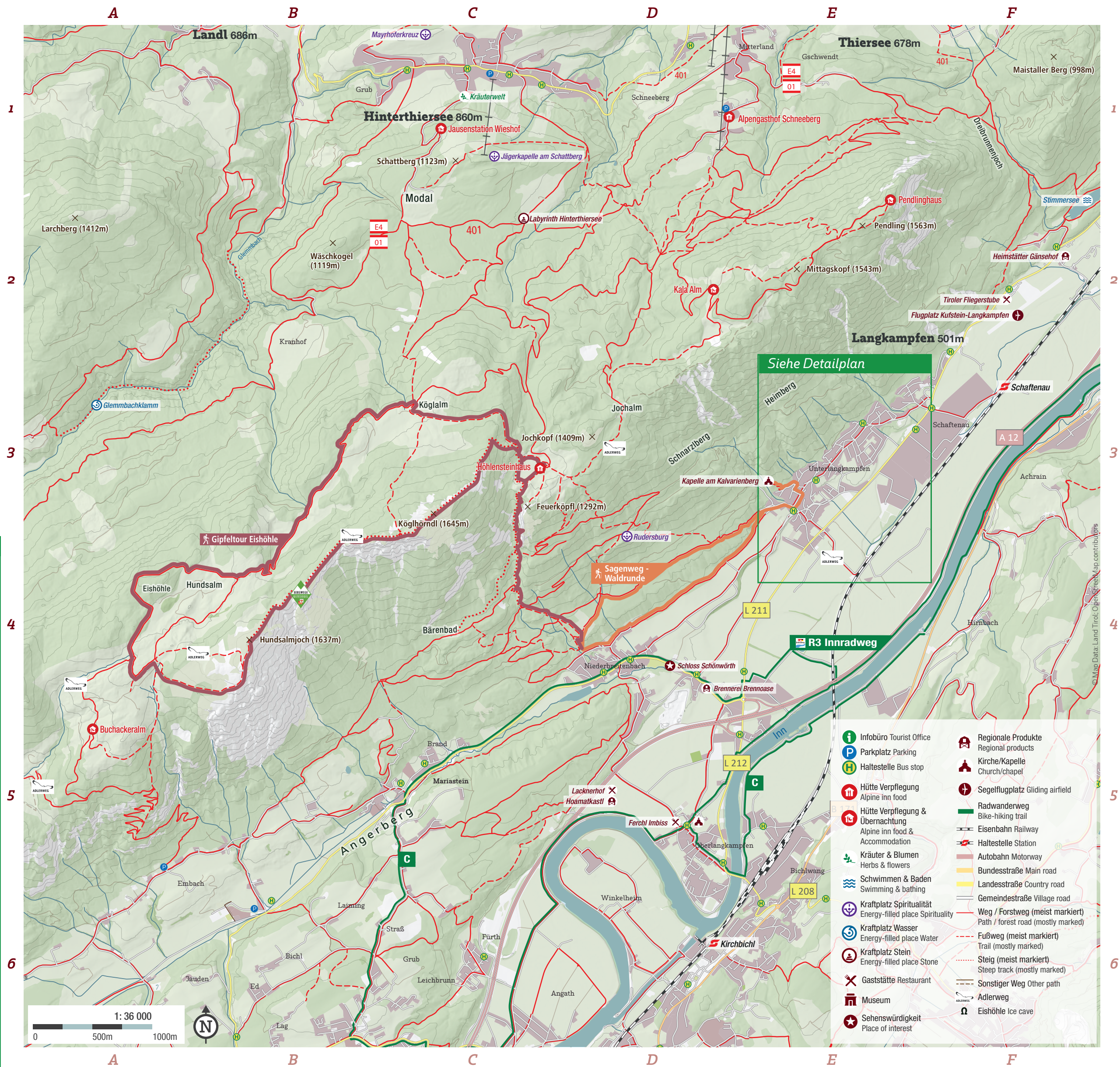


Detailplan / detailed plan Unterlangkampfen





Stimmersee: das familienfreundliche Naturjuwel
Stimmersee: the family-friendly natural jewel


© ofp

Willkommen im Kufsteinerland

Städtisches Flair verbindet sich mit ländlichem Idyll. Wie Perlen reihen sich die acht umliegenden Dörfer um die Festungsstadt. Tradition trifft auf hochkarätige Kulturevents. Der grüne Inn und das Naturschutzgebiet Kaisergebirge umrahmen regionale Genüsse, Kraftplätze und sportliche Aktivitäten.

Welcome to Kufsteinerland

Urban style combined with rural idyll. The eight unlocated villages line up like pearls around the fortress city. Tradition meets top-quality cultural events. The lush Inn and the conservation protected area of the Kaiser mountains surround regional delights, energy-filled places and sporty activities.

 Im Winter geschlossen.
Closed during winter season.


Festung Kufstein

Mittelalterliches Flair. Geheimnisumwobene Plätze, sagenhafte Ausblicke. Das Heimatmuseum gibt Einblick in das Stadtleben. Die Arena begeistert bei Veranstaltungen mit einzigartigem Ambiente.
Fortress Kufstein. Medieval style. Places shrouded in mystery, legendary views. The museum of local history provides an insight into town life. The arena inspires with events in an unique ambience.

Riedel Glas

Gläserne Kunst. Glasbläser und das interaktive Museum „Sinnfonie“ verführen zum Eintauchen in die Welt des Glases. Wer den Zauber mit nach Hause nehmen will, wird im eigenen Shop fündig.
Tyrolean glass factory. Glass blowers and the museum 'Sinnfonie' tempt you to immerse yourself in the realm of glass. Let this magic in the Shop come true.

Kaiserlift

 Naturerlebnis Kaisergebirge. Bequem geht es auf 1.200 Meter Höhe zu Wegen mit Weitblick, geführten Touren, idyllischen Kraftplätzen.
Kaiserlift. Head in comfort up to 1200 metres on routes which provide expansive views, enjoy guided tours and idyllic places of energy.

Altstadt Kufstein

Charmante Vergangenheit. In den historischen Gassen wird die Geschichte lebendig. Regionale Genüsse historischer Lokale und die weltgrößte Gin Gallery in einem Stollen verwöhnen den Gaumen.
Old town Kufstein. History comes to life in the historic streets. Regional delights and the world's biggest Gin Gallery indulge your taste-buds.

Fohlenhof Ebbs

Tierische Tradition. Im Fohlenhof Ebbs zeigen die Haflingerpferde in Shows ihr Können, laden Reitstunden zum Erleben und das Museum zum Staunen über die graziösen Tiere mit Tiroler Ursprung ein.
Horse farm Ebbs. In Fohlenhof Ebbs Haflinger horses show off their skills. There are riding lessons to experience and a museum, where you will be amazed, watching these graceful animals.

Naturschutzgebiet Kaisergebirge

Das Tor zu den Alpen. Sagenhafte Ausblicke, wildromantische Wege, kulinarische Genüsse. Ungewöhnliche Seiten des Kaisers offenbaren dazu die geführten Touren „Naturerlebnis Kaisergebirge“.
Kaiser mountains nature reserve. The gateway to the Alps. Legendary views, wild and romantic trails, delicious food. Welcome to the conservation area of the Kaiser mountains!

Entdecke Langkampfen

Am Fuße des Pendlings gelegen mit Weitblick auf das Inntal verschmilzt in Langkampfen Unternehmertum mit einer traditionellen Bauernhofidylle. Gelebtes Brauchtum und Nostalgie zwischen Wäldern, Wiesen, Weiden und den Innauen.

Discover Langkampfen

Located at the foot of Pendling, with a panorama of the Inn Valley, Langkampfen merges entrepreneurship with traditional agricultural tranquillity. Living traditions and nostalgia, surrounded by forests, meadows, fields and the Inn floodplains.

Schloss Schönwörth D/4

Adeliges Wohnen. Vermutlich 1360 erbaut, gewährt das Schloss in Niederbreitenbach einen Blick auf mittelalterliche Baukunst. Das Gebäude befindet sich in Privatbesitz und ist nicht öffentlich zugänglich.
Schloss Schönwörth. Noble living. Probably built around 1360, the palace in Niederbreitenbach provides an insight into medieval architecture. The building is privately owned and not accessible to the public.

Thurnerhof Detailplan

Geschichte erleben. Auf den Spuren des Mittelalters. Der Wohnturm aus dem 14. Jahrhundert birgt zahlreiche vor Ort entdeckte Kleinfunde vom Geschirr bis hin zu Ringen. Besichtigung nach Voranmeldung möglich.
Thurnerhof. Detailed plan. Experience history. On the trail of the Middle Ages. This residential tower from the 14th century has revealed numerous small finds, from dishes to rings. Visits possible with prior appointment.

Stimmersee F/2

Glasklares Nass. Ein familienfreundliches Naturjuwel umrahmt von Wäldern. Die hervorragende Wasserqualität des Stimmersees lockt Naturliebhaber. Ein Kinderspielplatz und ein Volleyballplatz erfreuen Jung und Alt.
Stimmersee. Crystal clear water. A family-friendly natural jewel, surrounded by forests. The excellent water quality in Stimmersee attracts nature lovers. A children's playground and volleyball court delight people of all ages.



© TVB Kufsteinerland



© Kufsteinerland

Ausblick von der Ruine Rudersburg
View from the ruin Rudersburg



Segelflugplatz F/2

Dem Himmel entgegen. Abheben und in luftige Abenteuer mit sagenhaftem Weitblick eintauchen. Beim Alpenflug das Kufsteinerland aus der Vogelperspektive erkunden oder am Boden in die Flugwelt hineinschnuppern.
Glider airfield. Toward the sky Take off, and enjoy an airy adventure with a fabulous view. Explore Kufsteinerland from a bird's-eye perspective on an Alpine flight, or get a taste of the world of flight while remaining on the ground.

Kapelle am Kalvarienberg E/3

Andacht mit Ausblick. Vorbei an einem Wasserfall führt die Wanderung zur weithin sichtbaren Kapelle. Inspirierende Momente und beschauliche Naturerlebnisse umgeben von Stille mit einem Weitblick auf das Inntal.
Kalvarienberg chapel. Prayers with a view. The hike up leads past a waterfall to the chapel, which is visible from afar. Inspiring moments and tranquil natural experiences, surrounded by quiet, and with a view of the Inn Valley.

Langkampfen bewegt Langkampfen moves you

 Wandern Hiking	 Rennrad Roadbike
Sagenweg -Waldrunde (D/3) 5,5 km - 638 hm	1 Seenrundfahrt: 149 km - 1.400 hm
Gipfeltour Eishöhle (C/4) 17,7, km - 1.637 hm	6 Hochtal-Tour Schönangeralm: 81 km - 1.180 hm
Adlerweg -Etappe 4: Kufstein - Alpengasthof Buchackeralm 10,7 km - 1.330 hm	8 Pillersee-Runde: 134,6 km - 962 hm
Radwandern Cycle Tours	9 Achensee-Runde: 153 km - 1.140 hm
C Das Inntal entdecken: 31,1 km - 658 hm	15 Kufsteinerland Radmarathon: 120 km - 1.800 hm
02 Innradweg: 225,6 km - 560 hm	 Laufen & Nordic Walking Running & Nordic Walking
 Langlaufen Cross-Country Skiing	Dorf-Runde: 6,4 km - 522 hm
LA1 Niederbreitenbach: 4,1 km - 539 hm	Dornau-Runde: 7,1 km - 514 hm
	Kraftwerk-Runde: 10,5 km - 522 hm
	Niederbreitenbach-Runde: 4,7 km - 547 hm

Unsere interaktive Online-Karte und die themenspezifischenDetailkarten in den Info-Büros helfen Ihnen bei der individuellen Planung.
For your individual tour, have a look at our interactive map online or the specific maps in our Tourist offices.

Änderungen vorbehalten.
Subject to change without notice.
© 2025



Kartografie & Grafik
by max2 gmbh