Stadt Lauenburg/Elbe

Alte Schifferstadt am Strom


N
ELBE
Naturschutzgebiet Hohes Elbufer
Naturschutzgebiet Lauenburger Elbvorland
Aue
Buchhorster Berge
Hasenberg
ELBE-LÜBECK-KANAL
Kleingartenanlage
Kleingärten
Wasserwerk
Bauhof
Wasser- und Schifffahrtsamt
Kläranlage
Hafenstraße B209
Berliner Straße
Hamburger Straße
Lüttauer Chaussee
Dorfstraße
Bundesstraße 209
Glüsinger Weg
Ufer-promenade
Elbstraße
Elbdeich
Ruderclub
Tennisplatz
Sportplatz Glüsinger Weg
Borkeplatz
Hunnenburg
Ameisenplatz
Wallgraben
Fischerzug
Dorfstraße
Im Winkel
Kleine Dorfstraße
Bei der Feuerwehr
Im Dorf
Achtern Dorf
Rettenscheerweg
Basedows Weg
Adolf-Lüchau-Weg
Am Sportzentrum
An der Landesstraße
Industriestraße
Aumasen
Söllerstraße
Hermann-Gebauer-Str.
Lanzer Weg
Buchhorster Weg
Dorfstraße
Am Karpfenteich
Am Hasenberg
Mühlenweg
Schmiedeweg
Fischerkoppel
Am Schützenteich
Weingartenstr.
Krügerstr.
Talweg
Hinter den Mühren
Hofeinfahrt
Bahnhofstraße
Fürstengarten
Fürstenbrücke
Hohler Weg
Amtsmauer
Rosenstraße
Gartenstraße
Am Freibad
Am Kuhgrund
Am Sportplatz
Am Hang
Blumenstraße
Obersteinumanuerweg
Schützenweg
Elbkamp
Uferweg
Ufersteig
Hainbuchenweg
Schlehenweg
Haselweg
Holunderweg
Stieleichenweg
Birnbaumallee
Birnbaumanger
Weißdornweg
Fliederhainweg
Amselweg
Schwalbenweg
Finkenweg
Moorring
Zeisigweg
In de Lips
Tarn Osterkamp
Op de Stöver
Nachtigallenweg
Lerchenweg
Bgm.-Reuter-Weg
Poppenholt
Moorring
Beuthener Straße
Breslauer Straße
Kolberger Straße
Baltische Straße
Kolberger Straße
Dresdner Straße
Marienburger Straße
Marienburger Straße
Weichselstraße
Spitzer Straße
An de Au
Stettiner Straße
Pappelallee
Danziger Straße
Tilsiter Straße
Ausspiker Straße
Spitzort
Wellenring
Graf-Bernhard-Ring
Graf-Bernhard-Ring
Hardingstraße
Am Wiesengraben
Marie-Juchacz-Ring
Marie-Juchacz-Ring
Findorffstraße
Gätzestraße
Tristanstraße
Gallenstraße
Murgthstraße
Düstellinger Weg
Hammaer Weg
Birkenhainer Weg
Julius-Burger-Landstraße
Meckelnburger Straße
Niedersachsen-straße
Uhlenbusch
Uhlenbusch
Fliederweg
Thiehweg
Dornhorster Weg
Distelweg
Dornhorster Weg
Dornhorster Weg
Oberjersdaler Straße
Theodor Basedow Weg
Fritz-Reuter-Weg
Gorch-Fock-Straße
Hinnerk-Lüers-Weg
Sonnenthal
Bei den Töpferkuhlen
Lehmweg
Rohrenkamp
Rohrenkamp
Tonweg
Compostraße
Blumenstraße
Blumenstraße
Damaschkestraße
Bahnhofsweg
Bücherei Weg
Mühlenweg
Mühlenweg
Gleisterweg
Bergstraße
Schulstraße
Windmühlenkamp
Am Kamp
Norderstraße
Norderstraße
Auf der Höhe
Mittelweg
Osterweg
Heideweg
Birkenweg
Hinter der Feldstraße
Feldstraße
Heisterkoppel
Mühlenberg
Halbmond
Sonnenweg
Sägemühlenweg
Halbmond
Steinweg
Magrund
Am Hohen Berge
Hinter der Mühle
Jungfernstieg
Philosophenberg
Zu Gilow
Alte Gärtnerei
Hinter der Mühle
Am Kanal
Am Kanal
Am Kuckuck
Am Kuckuck
Alte Wache
Am Schützenteich
Am Schützenteich
Am Sandberg
Am Gräfer Sandberg
Lüttauer Straße
Lüttauer Straße
Triftweg
Triftweg
Marienburger Straße
Lüttauer Chaussee
Lüttauer Chaussee
Lüttauer Straße
Lüttauer Straße
Lüttauer Straße

1 Elbschifffahrtsmuseum

Erfahren Sie alles über die Entwicklung der Elbschifffahrt und das Leben der Menschen am großen Strom.
Ein Muss: Im Maschinenkeller können Sie funktionierende Dampfmaschinen bestaunen. Seit September 2016 hat das Museum eine Außenstelle in der Hitzler-Werft. Hier geht es um den Schiffbau von gestern und heute: vom Nietkesseln über den Schnürboden bis zu Schweißmethoden, alles klar erklärt und zum Anfassen. Auch ein etwa 10 Meter langer, 1000 Jahre alter Einbaum hat dort seinen Platz gefunden.
Öffnungszeiten:

März – Oktober	Di – Fr	10:00 – 18:00 Uhr
	Sa + So & Feiertag	10:00 – 17:00 Uhr
November – Februar	Di – So	10:00 – 16:00 Uhr

Montags, an Heiligabend und Weihnachten sowie an Silvester und Neujahr bleibt das Elbschifffahrtsmuseum geschlossen.





4 Künstler:innenhaus & Stadtgalerie

Das Künstler:innenhaus wurde 1986 als internationale Stipendiatenstätte gegründet. Es vergibt vom Land Schleswig Holstein geförderte Residenzstipendien in den Bereichen zeitgenössische bildende Kunst, Literatur und Komposition. In der Galerie und Künstlerbar finden regelmäßig Ausstellungen, Lesungen und Konzerte statt.

Öffnungszeiten:

April – Oktober	Mi – So	14:00 – 18:00 Uhr
November – März	Mi – So	14:00 – 17:00 Uhr

7 Schloss und Schlossturm

Nach dem Brand von 1616 standen von der großen Schlossanlage der Herzöge von Sachsen-Lauenburg nur noch Überreste. Ältestes Gebäude und noch zu besichtigen ist der Schlossturm von 1477, der 1725 seine heutige Gestalt erhielt.





12 Fürstengarten

Um 1656 wurde der Fürstengarten durch Herzog Julius Heinrich als barocker Garten nach böhmischem Vorbild ausgestaltet. In den vergangenen Jahren wurde die Gartenanlage nach Originalplänen restauriert.



25 Lauenburger Mühle – Mühlenmuseum

Die letzte von einst drei Lauenburger Mühlen. Die 1873 erbaute Galerieholländermühle ist noch heute als Museum zu besichtigen und täglich geöffnet.



28 Interglaziales Torflager

Aus dem Ende der letzten Zwischeneiszeit entstand am Oberstleutnantsweg am Elbkamp ein Torflager. In kalten Wintern kann man hier wunderschöne Eiszapfen bewundern.



29 Findorffhaus (ohne Foto)

Geburtshaus der Gebrüder Findorff: Jürgen Christian Findorff (1720–1792) war Baumeister und Moorkolonisator, Johann Dietrich Findorff (1722–1772) Maler am mecklenburgischen Hof.

2 Maria-Magdalenen-Kirche

Die Kirche von 1227 ist das älteste Gebäude in Lauenburg. Ursprünglich als Kapelle errichtet und mehrfach umgebaut, erhielt sie erst 1902 ihren spitzen neugotischen Turm. Aufgrund des Beschusses in den letzten Tagen des Zweiten Weltkrieges wurde der Kirchturm abgetragen und erhielt erst 1993 seine jetzige Gestalt.





8 Schmales Haus

Das Haus in der Elbstraße 97 misst in der Breite keine drei Meter. Die prächtigen Schnitzereien zeugen aber davon, dass hier gewiss keine ärmlichen Leute wohnten.



14 Schaufelrad

3,9 Meter hoch und acht Tonnen schwer. Es ist eines von zwei Rädern des Heckradmotorschleppers SLAPY. Bei einer Leistung der Hauptmaschine von circa 550 PS konnten zwei bis drei beladene Frachtkähne stromaufwärts gezogen werden. Daneben eine Turbine, wie sie einst im nahe gelegenen E-Werk verbaut war. Sie bewegte ca. 2000 Liter pro Sekunde.



26 E-Werk

Ehemaliges mit Wasserkraft betriebenes Elektrizitätswerk. Von 1921 bis 1985 in Betrieb, verfügt es heute über eine nahezu vollständig erhaltene Motorentechnik, die während einer Führung teilweise in Betrieb genommen werden kann.





5 Hochwasserpegel

Sehen Sie die Höchststände vergangener Hochwasser an diesem Pegel. Er wurde 1996 von der damals ansässigen Töpferei Scherling geschaffen und wird immer wieder aktualisiert, wenn die Elbe hoch steht.



15 Hitzler-Werft

Von Johann Georg Hitzler 1885 gegründet, ist die Hitzler-Werft bis heute in Betrieb. Seit 1886 verlassen hier ununterbrochen neue Schiffe die Werft.

30 Elbstraße

Die Elbstraße im Herzen der historischen Altstadt ist gesäumt von malerischen Fachwerkhäusern aus dem 16. bis 19. Jahrhundert. Sie erzählen noch heute vom damals blühenden Handwerks- und Handelsleben.

31 Stadtarchiv (ohne Foto)

Das 1987 eingerichtete Stadtarchiv Lauenburg/Elbe ist das „öffentliche Gedächtnis" der Stadt. Hier finden Sie umfassende Auskunfts- und Informationsmöglichkeiten zu fast allen Fragen der Regionalgeschichte.
Öffnungszeiten:

donnerstags	14:00 – 17:00 Uhr

3 Altes Kaufmannshaus von 1653

Einziges original restauriertes und eingerichtetes Stadthaus im Süden Schleswig-Holsteins. 1653 wurde es im Stil der Renaissance erbaut, 1769 von einem Lauenburger Tuchhändler im Barock umgebaut. Heute finden hier regelmäßig Kulturveranstaltungen statt.



6 Schaufelraddampfer „Kaiser Wilhelm"

Der Museumsraddampfer „Kaiser Wilhelm", erbaut 1900, ist einer der letzten noch fahrenden kohlebefeuerten Schaufelraddampfer in Deutschland und weltweit einer der letzten im weithin original erhaltenen Zustand. Von Mai bis September werden 14-tägig Fahrten angeboten.



9 Ruferplatz mit Rufer

Die von dem Bildhauer Karlheinz Goedtke geschaffene Symbolfigur Lauenburgs wurde 1959 eingeweiht. Der Anleger am Ruferplatz ist Ausgangspunkt für Schiffsausflüge auf Elbe und Kanälen.



16 Brückenwaage und Wiegehäuschen

Das denkmalgeschützte Wiegehäuschen wurde 1914 erbaut und hatte die Funktion einer sogenannten Fuhrmannswaage, um das tatsächliche Gewicht der geladenen Kohlen zu ermitteln. Betreut wurde das Wiegehäuschen vom vereidigten Ortswäger.



27 Palmschleuse

Die Palmschleuse ist eine der ältesten Kammerschleusen Europas. Sie stammt aus der Zeit der Stecknitzfahrt, die bis Mitte des 19. Jahrhunderts in Betrieb war und hauptsächlich für den Salztransport von Lüneburg nach Lübeck genutzt wurde.

32 Deutsches Binnenschifffahrtsarchiv (ohne Foto)

Seit 1982 befindet sich hier in der Elbstraße 141 ein umfassendes Archiv von rund 10.000 Bänden der Fachbibliothek, ca. 50.000 technischen Zeichnungen, 20.000 Fotos, 5.000 Archivalien (Urkunden, usw.), Filmen & Videos. Außerhalb des Museums übernimmt das Deutsche Binnenschifffahrtsarchiv wichtige Aufgaben in Forschung & Archivierung.

Öffnungszeiten:

Jeden ersten Dienstag	15:00 – 19:00 Uhr
Jeden letzten Samstag	10:00 – 16:00 Uhr
oder nach Vereinbarung	