





Tourismusverband
Pillerseetal –
Kitzbüheler Alpen
Dorfplatz 1
6391 Fieberbrunn
+43 5354 56304
info@Pillerseetal.at


f i t
pillerseetal.at
#buehnefrei





Sehenswürdigkeiten Sights


- 

Adolarikirche | Adolari church
Sommer und Winter | summer and winter **B11**
- 

Teufelsklamm
Nur im Sommer | only in summer **C12**
- 

Bienenlehrpfad | Bee trail
Nur im Sommer | only in summer **B12**
- 

Kirche Dorf
Sommer und Winter | summer and winter **C8**
- 

Grieseltal
Nur im Sommer | only in summer **I5**
- 

Flecken Ried
Sommer und Winter | summer and winter **E2/3**



Ihre persönlichen Highlight-Momente: Die Pillerseetal Gästekarte

Mit der Gästekarte genießen Sie zahlreiche Vorteile und attraktive Ermäßigungen, direkt im Tal und in den gesamten Kitzbüheler Alpen – und vor allem zu freier, unkomplizierter Mobilität. Sie erhalten Sie **kostenlos im Rahmen Ihrer Übernachtung** direkt beim Vermieter.

With the Pillerseetal guest card, you can enjoy numerous benefits and attractive discounts, directly in the valley and throughout the Kitzbühel Alps – and above all to free, uncomplicated mobility. You receive the guest card free of charge as part of your overnight stay directly from your landlord.



Unvergessliche Momente für Groß und Klein: **Aufbuchbare FamilienMomente**

Natur, Abenteuer und gemeinsame Augenblicke – mit den FamilienMomenten entstehen von Mai bis Oktober besondere Erlebnisse für die ganze Familie. Erwerbbar mit oder ohne Gästekarte – bei Kauf profitieren Sie von einem klaren **Preisvorteil** (bis zu minus 50% gegenüber den regulären Eintrittspreisen)!

Nature, adventure and shared moments – Family Moments offer special experiences for the whole family from May to October. Available with or without a Guest Card – with purchase, you benefit from a clear price advantage (up to 50% off regular admission prices)!



Straßenverzeichnis

Road Directory

Straße Street	Planquadrat card position	Straße Street	Planquadrat card position
Au	F5, G5	Schartental	D4/5
Brunnerau	B9/10	Schusterfeld-Siedlung	C8
Buchenstein	C1/2	Schwendt	G2/3, H2
Dorfstraße	C7/8, D6/7	Steinbergstraße	F3-5
Flecken	D1/2, E1/2	Strass	D3-6, E3-5
Gries	B7/C7	Waldweg	F5/6, G5/6
Kirchweg	B8/C8	Weißleiten	G6, H6, I5/6
Koglfasserweg	H5/6	Wieben	C6
Lastalweg	E5, F5/6	Neuwieben	D7, E7
Niedersee	A12, B10-12	Roischenauweg	F3, G3
Neuhausweg-Siedlung	C6	Rossau	F2/3

Das Geheimnis des Steinbergkönigs




Das interaktive Familien-Abenteuer in den Kitzbüheler Alpen ist ein Spaß für die ganze Familie! Verschiedene Stationen (Sommer wie Winter) bieten spannende Rätsel im Escape-Room-Stil und knifflige Aufgaben – Belohnung inklusive!


The secret of the King of Steinberg: An interactive adventure game for the whole family in the Kitzbühel Alps! The different stations (summer and winter) offer exciting Escape Room-style puzzles and tricky tasks.

www.steinbergkoenig.at


Top Ausflugsziele in der Region Top excursion destinations in the region



Jakobskreuz Buchensteinwand
Das größte begehbare Gipfelkreuz der Welt; ca. 30 m hoch, grandiose Aussicht inklusive!
The largest walk-in summit cross in the world; approx. 30 m high, with a magnificent view!




Triassic Park | Steinplatte Waidring
Triassic Beach, Trail, Indoor Bereich, Aussichtsplattformen, Tropfsteinhöhle, Niederseilgarten. Triassic Beach, Trail, Indoor-Center, Viewing platforms, Driestone Cave, Low ropes course.




Timoks Wilde Welt | Fieberbrunn
Alpine Coaster, Waldseilgarten, Kletterpark, Wasserspiele, Damwildgehege, uvm.
Timoks Wild World: Alpine Coaster, forest rope course, climbing park, water games, wild game enclosure and much more.




Glockendorf Tirol | Waidring
Traditionsreiches Kunsthandwerk interessant und lehrreich aufbereitet mit Glockenausstellung und Glockenerlebnisweg. | Bell casting presented in an interesting and informative way with bell exhibition and experience trail.




Wildseelodersee | Fieberbrunn
Der sagenumwobene Bergsee ist mit einer leichten Wanderung gut zu erreichen und bietet traumhafte Ausblicke! | The legendary mountain lake is easy to reach with a hike and offers fantastic views!



Pillersee | St. Ulrich am Pillersee
Kinderspielplatz, Kneippanlage, Bootsverleih, Stand Up Paddling, Fischen, Murmelparcours, Hochseilgarten, uvm. | Attractions: children's play area, Kneipp facility, boat hire, Stand Up Paddling, Fishing, Marble course, High rope course, and much more.



Erlebnispark Familienland
St. Jakob in Haus
Über 50 Attraktion für die ganze Familie, Totes-Meer-Salzgrotte, Indoorhalle, Kletterhalle, uvm. | Over 50 attractions for the whole family, Dead Sea salt cave, indoor hall, climbing hall and much more.



Themenwege | Themed hiking trails

- Bienenlehrpfad, St. Ulrich am Pillersee
bee nature trail
- Biathlon WM Pfad, Hochfilzen
biathlon world cup path
- Sagenweg, Waidring | legendary path
- Triassic Trail, Waidring
- Museum goes wild, Fieberbrunn
- Blumenlehrpfad, St. Jakob in Haus
flower path
- Und viele mehr | and many more



Notrufnummern

Emergency calls

Feuerwehr fire brigade	122
Polizei police	133
Rettung rescue	144
Euro Notruf European emergency call	112
Alpiner Notruf Alpine emergency call	140



Aktuelle Öffnungszeiten und Kontaktdaten von Restaurants, Geschäften und Betrieben:
www.pillerseetal.at/gastronomie

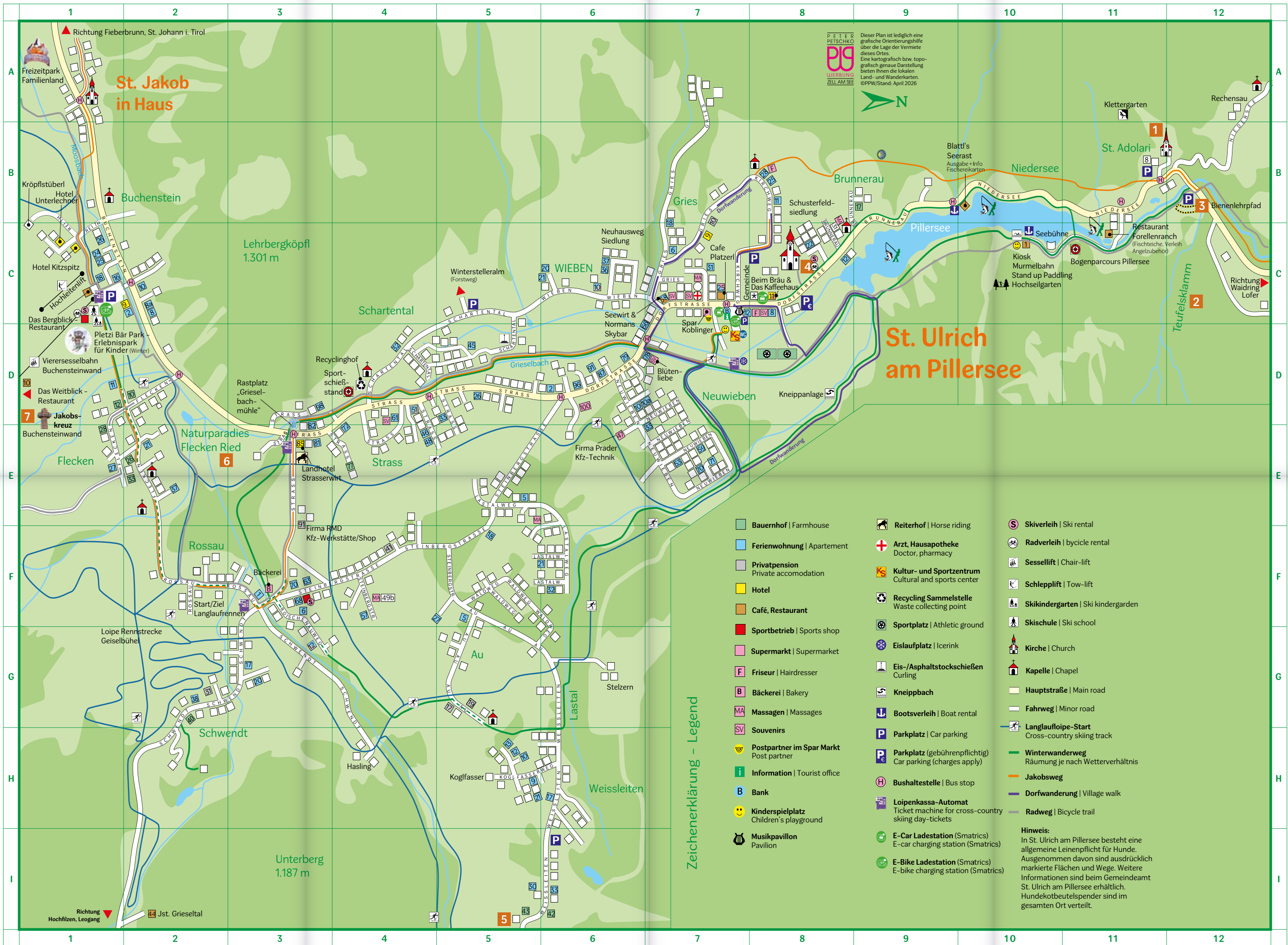


Current opening hours and contact details of restaurants, shops and businesses:
www.pillerseetal.at/en/gastronomy



Regionale Produzenten | regional producers

Knackiges Gemüse, würziger Käse, knuspriges Bauernbrot, Butter, Schnäpse – im Pillerseetal finden Sie zahlreiche regionale Produzenten und Direktvermarkter. | Crisp vegetables, tangy cheese, crusty farmhouse bread, butter, schnapps – in the Pillerseetal you will find numerous regional producers and direct marketers.



Dieser Plan ist lediglich eine grafische Orientierungshilfe über die Lage der Vermiete dieses Ortes. Eine kartografisch bzw. topografisch genaue Darstellung bieten Ihnen die lokalen Land- und Wanderkarten. ©PPW/Stand: April 2026

Zeichenerklärung - Legend

- Bauernhof | Farmhouse
- Ferienwohnung | Apartment
- Privatpension | Private accomodation
- Hotel
- Café, Restaurant
- Sportbetrieb | Sports shop
- Supermarkt | Supermarket
- Friseur | Hairdresser
- Bäckerei | Bakery
- Massagen | Massages
- Souvenirs
- Postpartner im Spar Markt | Post partner
- Information | Tourist office
- Bank
- Kinderspielplatz | Children's playground
- Musikpavillon | Pavilion
- Reiterhof | Horse riding
- Arzt, Hausapotheke | Doctor, pharmacy
- Kultur- und Sportzentrum | Cultural and sports center
- Recycling Sammelstelle | Waste collecting point
- Sportplatz | Athletic ground
- Eislaufplatz | Icerink
- Eis-/Asphaltstockschießen | Curling
- Kneippbach
- Bootsverleih | Boat rental
- Parkplatz | Car parking
- Parkplatz (gebührenpflichtig) | Car parking (charges apply)
- Bushaltestelle | Bus stop
- Loipenkassa-Automat | Ticket machine for cross-country skiing day-tickets
- E-Car Ladestation (Smatrics) | E-car charging station (Smatrics)
- E-Bike Ladestation (Smatrics) | E-bike charging station (Smatrics)
- Skiverleih | Ski rental
- Radverleih | bicycle rental
- Sessellift | Chair-lift
- Schlepplift | Tow-lift
- Skikindergarten | Ski kindergarden
- Skischule | Ski school
- Kirche | Church
- Kapelle | Chapel
- Hauptstraße | Main road
- Fahrweg | Minor road
- Langlaufloipe-Start | Cross-country skiing track
- Winterwanderweg | Räumung je nach Wetterverhältnis
- Jakobsweg
- Dorfwanderung | Village walk
- Radweg | Bicycle trail

Hinweis:
 In St. Ulrich am Pillersee besteht eine allgemeine Leinenpflicht für Hunde. Ausgenommen davon sind ausdrücklich markierte Flächen und Wege. Weitere Informationen sind beim Gemeindeamt St. Ulrich am Pillersee erhältlich. Hundekotbeutelspender sind im gesamten Ort verteilt.