



Zu uns führen viele Wege

NATURPARK LAHN-DILL-BERGLAND

Das VANTAL Projekt Lahn-Dill-Bergland

Naturpark
www.facebook.de/lahn.dill.bergland
Info@lahn-dill-bergland.de
Tel: 02776 801-15
Herborner Str. 1 • 35080 Bad Endbach

Naturpark Lahn-Dill-Bergland
LAHN-DILL-BERGLAND

Laden Sie sich unsere kostenlose NATURPARK-APP herunter. neue Wege entdecken, Touren planen, Gaststätten für die Rast finden

Anfrage 2019 | © fotografische Kunstagentur

Naturpark Lahn-Dill-Bergland – intensiv erleben

Willkommen im Naturpark Lahn-Dill-Bergland! Sie betreten eine zauberhafte Region in Mittelhessen. Vielseitige Naturerlebnisse, bleibende Eindrücke und Wohlfühlmomente warten auf Sie – ohne, dass Sie Eintritt dafür zahlen müssen. Denn anders als der Name vermuten lässt, sind Naturparke keine eingezäunten Landschaften, wie zum Beispiel ein Tierpark, sondern Großschutzgebiete nach dem Bundesnaturschutzgesetz.

Im Naturpark Lahn-Dill-Bergland wird die vielseitige Kulturlandschaft behutsam geschützt und weiterentwickelt. Mit Projekten aus den Bereichen nachhaltiger Tourismus, Umweltbildung, Direktvermarktung und Naturschutz wird dazu beigetragen, dass Sie die unterschiedlichen Landschaften der 18 beteiligten Naturparkgemeinden ganz bewusst von Ihrer schönsten Seite entdecken können.

Wie das am besten gelingt? In Wanderschuhen!

Der Naturpark bietet mit dem Lahn-Dill-Bergland-Pfad und 18 weiteren Extratouren Wandererlebnisse auf Premiumniveau. Alle Wege sind nach den strengen Richtlinien des Deutschen Wanderinstituts zertifiziert. Neben ausreichender Verpflegung und wetterangepasster Kleidung nehmen Sie am besten ausreichend Zeit mit für die vielen kleinen wie großen Wunder am Wegesrand.

Für welchen Weg Sie sich auch entscheiden – wir wünschen Ihnen eindrucksvolle und erholsame Wanderungen durch den Naturpark Lahn-Dill-Bergland!

Ihr Naturparkteam

Weitersagen!
Die Prämie gibt es auch für Nicht-Kunden!

40 EURO KASSIEREN UND IN GUTE LAUNE INVESTIEREN.

Jetzt gibt es gleich zwei gute Gründe, uns weiterzuempfehlen:
Sauberer Ökostrom und Erdgas für Ihre Freunde und Verwandten und 40 Euro Prämie für Sie.



Jetzt auf www.EAM.de



Lahn-Dill-Bergland-Pfad

Über 90 km schlängelt sich der Premiumwanderweg „Lahn-Dill-Bergland-Pfad“ durch die Region. Freunde von Mehrtageswanderungen durchqueren auf der Strecke von Herborn/Dillenburg bis nach Marburg den gesamten Naturpark und können auf dem Weg Stress und Sorgenfalten hinter sich lassen.

Variante A: Dillenburg – Marburg
Startpunkt: Dillenburg, Hofgarten am Hessischen Landgestüt, Wilhelmstr. 24
Streckenlänge: 89,7 km

Variante B: Herborn – Marburg
Startpunkt: Herborn, Parkplatz „Schießplatz“, Schießplatz 1
Streckenlänge: 84,4 km

Zielpunkt beider Varianten: Marburg, Elisabethkirche

Anforderung: mittlere Kondition

- Etappenvorschläge:**
- Etappe 1a: Dillenburg – Bicken (13 km)
 - Etappe 1b: Herborn – Bicken (8,1 km)
 - Etappe 2: Bicken – Bad Endbach (19,4 km)
 - Etappe 3: Bad Endbach – Gladenbach (17,8 km)
 - Etappe 4: Gladenbach – Caldern (25,1 km)
 - Etappe 5: Caldern – Marburg (14,2 km)

TIPP: Von Haiger nach Dillenburg lässt sich der Lahn-Dill-Berglandpfad über den Rothaarsteig erreichen.



Extratouren

18 zertifizierte Rundwanderwege, die „Extratouren“, präsentieren die schönsten Flecken des Naturparks. Die Tages- oder Halbtagestouren sind zwischen 7 und 39 km lang, sodass für jeden Wanderanspruch der passende Weg dabei ist. Die Wege starten an den Wanderportalen, die auf der Kartenübersicht eingetragen sind. An vielen Strecken finden sich Gastronomiebetriebe, sodass für das leibliche Wohl am Ende eines erlebnisreichen Wandertages gesorgt ist.



Service und Info zu den Wanderungen

Premiumweg, was ist das?
Premiumwege sind vom Deutschen Wanderinstitut e. V. geprüfte und mit dem Wandersiegel ausgezeichnete Wanderwege der Spitzenklasse. Sie zeichnen sich durch einen hohen Erlebniswert, naturnahe Wege, Abwechslungsreichtum und eine Vorbildliche Wegweisung aus: www.wanderinstitut.de

Routenplanung
Ausführliche Beschreibungen und Informationen zu den Wegen finden Sie hier: www.lahn-dill-bergland.de
Mit der Naturpark-App können Sie unterwegs alle Informationen auch offline abrufen:



Laden Sie sich unsere kostenlose NATURPARK-APP herunter.
✓ neue Wege entdecken
✓ Touren planen
✓ Quiztouren für die ganze Familie
✓ Gaststätten für die Rast finden

Wanderportale
Hier starten die Wanderwege. An den Wanderportalen finden Sie Parkplätze, Übersichtstafeln und weitere Informationen zum jeweiligen Weg.

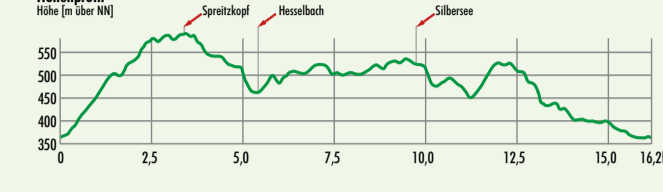
Gastronomiebetriebe
An vielen Extratouren finden Sie Einkehrmöglichkeiten (bis 1 km entfernt vom Weg). Bitte prüfen Sie deren Öffnungszeiten vorab.

Übernachtungsmöglichkeiten
Entlang des Lahn-Dill-Berglandpfades sind an allen Etappenzielen Übernachtungsmöglichkeiten vorhanden. Sie finden diese Betriebe auf unserer Internetseite.

Naturerlebnisangebote
Sie möchten mehr über den Naturpark erfahren?
Im Naturerlebniskalender finden Sie die Veranstaltungen unserer Naturparkführerinnen und Naturparkführer, die Ihnen auf geführten Touren allerhand Wissenswertes über die Region vermitteln.
Weitere Infos auf unserer Internetseite.

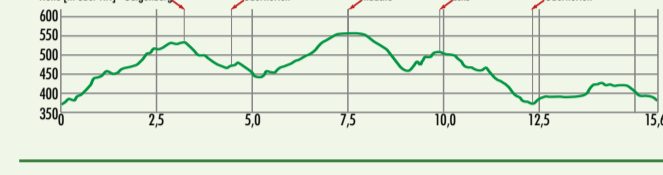
1) Boxbachpfad

Wanderportal: Breidenbach-Wiesenschbach, Boxbachstraße, Parkplatz am Ortsausgang
Streckenlänge: 16,2 km **Aufstieg:** 639 m
Gezeit: 4 Stunden **Anforderung:** mittlere Kondition
Gastronomie: Wiesenschbach: Sportklause // 06465 - 91 19 47
Boxbach: Waldhotel Gille // 06465 - 43 36
Hesselbach: Lindenhof // 02752 - 54 02



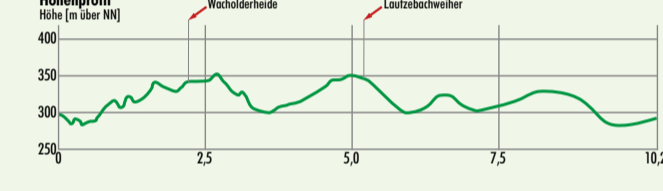
2) Hörlepanoramaweg

Wanderportal: Breidenbach-Oberdieten, Parkplatz am Sportplatz an der K64 oder Breidenbach-Oberhörlen, Parkplatz am Sportplatz an der L3331
Streckenlänge: 15,6 km **Aufstieg:** 15 m
Gezeit: 4 Stunden **Anforderung:** mittlere Kondition



3) Streuobststroute

Wanderportal: Dautphetal-Dautphe, Parkplatz Bürgerhaus, Am Bürgerhaus 1
Streckenlänge: 10,2 km **Aufstieg:** 252 m
Gezeit: 3 Stunden
Anforderung: keine besonderen Anforderungen
Gastronomie: Auswahl an Gaststätten in Dautphe



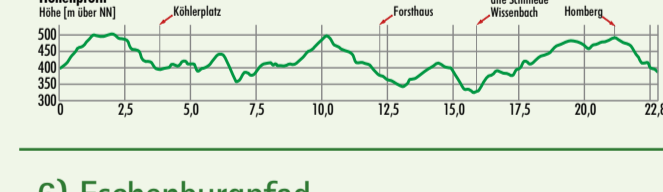
4) Lahnhöhen-Extratour

Wanderportal: Biedenkopf Bahnhof oder Dautphetal-Buchenau, Bahnhof Buchenau, Lindenstraße 2
Streckenlänge: 35,5 km **Aufstieg:** 1453 m
Gezeit: 10 Stunden
Anforderung: anspruchsvoll, empfohlen wird die Wanderung in zwei Tagesetappen
Gastronomie: Diverse Gaststätten in Biedenkopf, Dautphe und Buchenau
Katzenbach: Katzenbacher // 06461 - 7 58 88 55



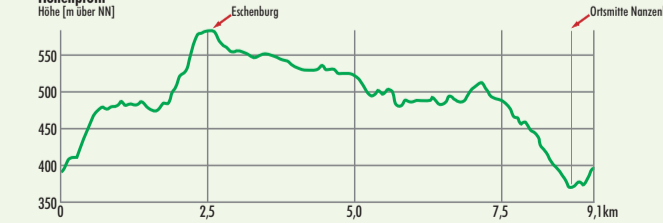
5) Haubergstour

Wanderportal: Haiger-Weidelbach, Dorfgemeinschaftshaus, Weidelbacher Straße 3
Streckenlänge: 22,8 km **Aufstieg:** 586 m
Gezeit: 5 Stunden **Anforderung:** mittlere Kondition
Gastronomie: Wissenbach (ca. 1 km vom Weg): Hotel Restaurant Bauernstube // 02774 - 18 29
Pizzeria Calabria // 02774 - 9 23 34 55



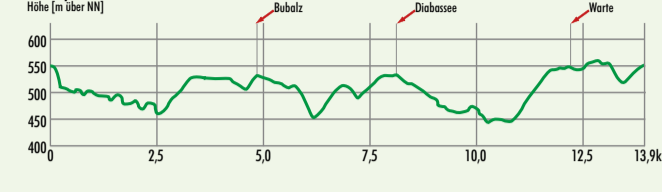
6) Eschenburgpfad

Wanderportal: Dillenburg-Nanzenbach, Parkplatz am Friedhof, Straße „Vorn Hübschbeul“
Streckenlänge: 9,1 km **Aufstieg:** 396 m
Gezeit: 3 Stunden
Anforderung: keine besonderen Anforderungen



7) Hirzenhainer Höhenflug

Wanderportal: Eschenburg-Hirzenhain, Alte Segelflughalle, Parkplatz Bachstraße
Streckenlänge: 13,9 km **Aufstieg:** 540 m
Gezeit: 4 Stunden **Anforderung:** mittlere Kondition
Gastronomie: Hirzenhain: Restaurant Lotusgarten // 02770 - 91 19 80



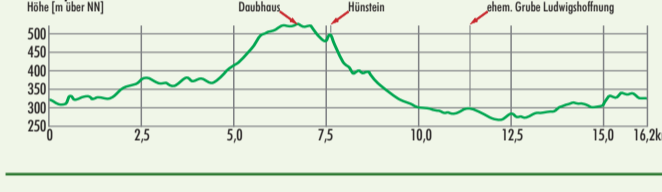
8) Steinperfer Runde

Wanderportal: Steffenberg-Steinperf, Wanderheim des Oberhessischen Gebirgsvereines, Ausschlerung ab Ortsausgang Steinperf in Richtung Botthenhorn
Streckenlänge: 12,9 km **Aufstieg:** 510 m
Gezeit: 3,5 Stunden
Anforderung: keine besonderen Anforderungen



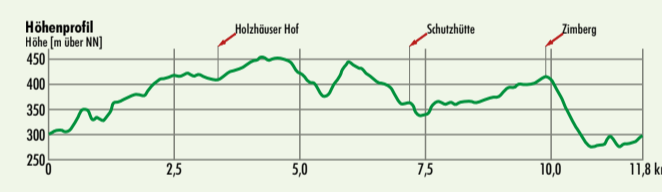
9) Gladenbacher Bergdring

Wanderportal: Gladenbach, ver.di Bildungszentrum, Schlossallee 33
Streckenlänge: 16,2 km **Aufstieg:** 520 m
Gezeit: 4,5 Stunden **Anforderung:** mittlere Kondition
Gastronomie: Auswahl an Gaststätten in Gladenbach



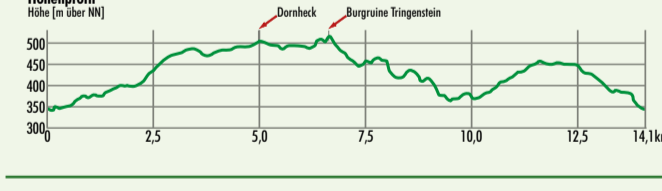
10) Kuckucksweg

Wanderportal: Dillenburg-Eibach, Gasthof Kanzelstein, Fasanenweg 2
Streckenlänge: 11,8 km **Aufstieg:** 464 m
Gezeit: 3,5 Stunden
Anforderung: keine besonderen Anforderungen
Gastronomie: Eibach: Gasthof Kanzelstein // 02771 - 58 36



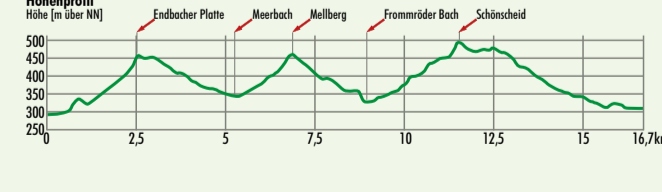
11) Hohe Straße

Wanderportal: Siegbach-Eisenroth, Naturerlebnisbad, an der L3050 Richtung Hartenrod
Streckenlänge: 14 km **Aufstieg:** 511 m
Gezeit: 4 Stunden **Anforderung:** mittlere Kondition
Gastronomie: Eisenroth: Jausenstation am Naturerlebnisbad (während der Badesaison) // 02778 - 69 69 89
Tringenstein: Bergklause // 02778 - 69 91 96



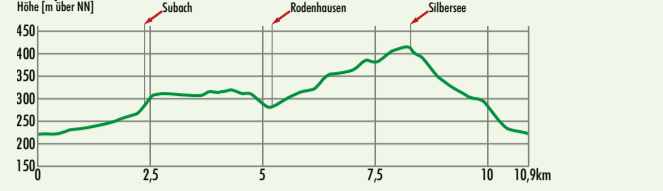
12) Viertälerweg

Wanderportal: Bad Endbach, Parkplatz gegenüber der Gemeindeverwaltung, Herborner Str. 1
Streckenlänge: 16,7 km **Aufstieg:** 557 m
Gezeit: 4,5 Stunden **Anforderung:** mittlere Kondition
Gastronomie: Auswahl an Gaststätten in Bad Endbach



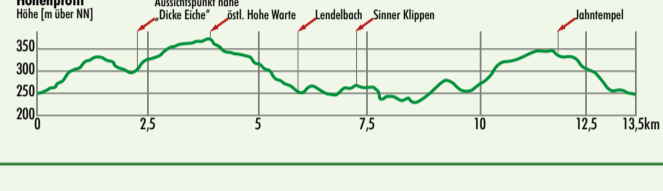
13) Postraubrouten

Wanderportal: Gladenbach-Mornshausen, Restaurant Kornhaus, Subachstraße 19
Streckenlänge: 10,9 km **Aufstieg:** 371 m
Gezeit: 3 Stunden **Anforderung:** mittlere Kondition
Gastronomie: Mornshausen: Restaurant Kornhaus // 06462 - 4 08 81 99



14) Dernbachwiesen

Wanderportal: Parkplatz Dernbachtal, zwischen Herborn-Seelbach und Mittenaar-Ballersbach
Streckenlänge: 13,5 km **Aufstieg:** 545 m
Gezeit: 4 Stunden
Anforderung: keine besonderen Anforderungen
Gastronomie: Auswahl an Gaststätten in Herborn, Seelbach und Sinn



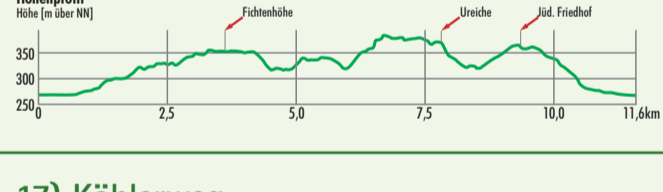
15) Bickener Ritterspuren

Wanderportal: Mittenaar-Bicken, Hindenburgstraße am Ortsausgang, Parkmöglichkeiten an der Aarstraße (ausgeschilderter Zuweg zum Wanderportal)
Streckenlänge: 6,9 km **Aufstieg:** 247 m
Gezeit: 2,5 Stunden
Anforderung: keine besonderen Anforderungen
Gastronomie: Bicken (ca. 500 m vom Weg): Restaurant Walliser Stuben // 02772 - 65 90 20, Pizzeria Roma // 02772 - 64 65 64



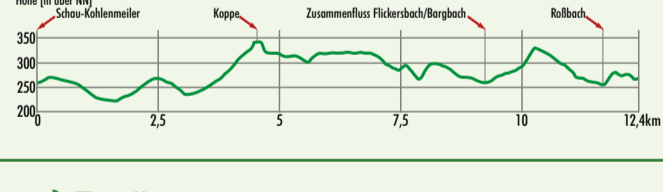
16) Aartalsee-Panoramaweg

Wanderportal: Bischhaffen-Niederweidbach, Parkplatz am Aartalsee
Streckenlänge: 11,6 km **Aufstieg:** 297 m
Gezeit: 4 Stunden
Anforderung: keine besonderen Anforderungen
Gastronomie: Aartalsee: Restaurant Seehof // 06444 - 92 60, SeaBeachBaar // 06444 - 9 31 39 99, Aartalgrill // 06444 - 84 51



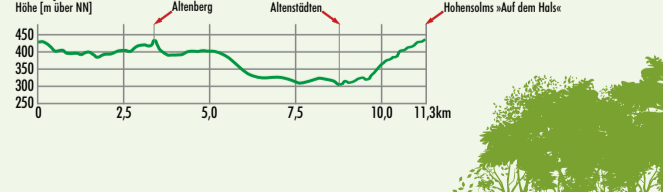
17) Köhlerweg

Wanderportal: Ehringshausen-Dreisbach, Schau-Kohlenmeiler, Bombachstr. 18
Streckenlänge: 12,4 km **Aufstieg:** 382 m
Gezeit: 3,5 Stunden **Anforderung:** mittlere Kondition



18) Zweiburgentour

Wanderportal: Hohenahr-Groß-Altenstädten, Freibad am Weiherweg oder Hohenahr-Hohenholms, Schlosspark, Straße „Am Hals“
Streckenlänge: 11,3 km **Aufstieg:** 310 m
Gezeit: 3,5 Stunden **Anforderung:** mittlere Kondition
Gastronomie: Großaltenstädten: Backhaus Café (ca. 400 m vom Weg) // 06446 - 14 51 oder 06446 - 6299, Gastronomie im Freibad (während der Badesaison) // 06446 - 8 80 11





Extratouren

- 1 Boxbachpfad
- 2 Hörlepanoramaweg
- 3 Streuobstroute
- 4 Lahnhöhen-Extratour
- 5 Haubergstour
- 6 Eschenburgpfad
- 7 Hirzenhainer Höhenflug
- 8 Steinperfer Runde
- 9 Gladenbacher Berglandring
- 10 Kuckucksweg
- 11 Hohe Straße
- 12 Viertälerweg
- 13 Postraubrouten
- 14 Dernbachwiesen
- 15 Bickener Ritterspuren
- 16 Aartalsee-Panoramaweg
- 17 Köhlerweg
- 18 Zweiburgen-Extratour

Wanderwege

- Lahn-Dill-Bergland-Pfad
- Lahn-Dill-Bergland-Pfad, Zugangsweg
- Extratour
- Rothaarsteigspur
- sonstiger zertifizierter Fernwanderweg

Zeichenerklärung

- Wanderportal
- Aussichtsturm
- Markante Aussicht
- Burg/Schloss
- Burgruine
- Kirche (Auswahl)
- Naturwasserfreibad
- Wildpark
- Campingplatz
- Wohnmobilstellplatz
- Schutzhütte
- Sitzgruppe
- A45
- B252
- Bundesstraße
- Landesstraße
- sonstige wichtige Straße
- Autobahn-Anschlussstelle
- Hauptbahn } mit Reisezugverkehr
- Nebenbahn } mit Reisezugverkehr
- Nebenbahn ohne Reisezugverkehr
- Reisezugstation
- Bushaltestelle (Auswahl)

Maßstab: 1:80.000