

daslahntal.de

Übersicht • Tipps • Informationen

WANDERN IM LAHNTAL

Gehen lassen

AUF DEM HANDY ALS WEB-APP DAS LAHNTAL

WANDERN

dasLAHNTAL



LAHNWANDERWEG

WANDERN IM FACETTENREICH

Der Lahnwanderweg kann alles außer langweilig. Abwechslungsreich und eindrucksvoll führt er durch die unterschiedlichen Landschaften des Lahntals und verknüpft sie mit den lebendigen Orten und ihren Sehenswürdigkeiten. Diejenigen, die sportlicher wandern möchten, laufen einfach zwei Etappen in einer Tour. So oder so, immer wieder trifft man auf grandiose Aussichten. Und wer über Schauen und Genießen die Zeit vergessen hat, findet meist nicht weit entfernt einen Bahnhof, um doch noch rechtzeitig ans Etappenziel zu gelangen. Die einen mögen lieber die traumhaft verwunschene Landschaft an der Quelle und im oberen Lahntal, die anderen die größere Weite der Auenlandschaften im mittleren Lahntal. Das wildromantische untere Lahntal, wo sich der Fluss tief zwischen hoch aufragenden Felsen entlangschlingelt, hat seine eigenen Fans.

Die Lahn fließt in 242 Kilometern bis zum Rhein. Der Lahnwanderweg nimmt sich für diese Strecke mehr Zeit. Er führt in 290 km über

LAHN-FACETTEN

Neben dem Lahnwanderweg bietet das Lahntal weitere zertifizierte Rund- und Streckentouren, die zum entspannten Wandern einladen – die Lahn-Facetten. Die Routen sind so facettenreich wie die Landschaft des Lahntals: Mal über die Höhen, dann wieder in einem Seitental, mal die Orte streifend oder die Ruhe suchend, manche folgen einem Thema, andere der Natur. Wunderbar sind sie alle.

Über 40 Lahn-Facetten kannst du zum Beispiel im Quellgebiet der Lahn, im Lahn-Dill-Bergland sowie Marburger Land und Burgwald erwandern; auch im Gießener Land und Lahn-Dill-Gebiet sowie in der Lahn-Taunus-Region bis hin zum Rhein kann man sie entdecken.

Alle Informationen mit detaillierter Routenbeschreibung findest du unter www.lahn-facetten.de.



... im Lahn-Dill-Bergland

DER NATURPARK HAT SICH DEM WANDERN VERSCHRIEBEN

Willkommen im Entdeckerland! Das „Flaggschiff“ ist der Lahn-Dill-Bergland-Pfad“ mit seinen 6 Etappen. Rundherum laden weitere Ex-tourten (Rundwege) zum Wanderurlaub ein.

ALLE TOUREN IM ÜBERBLICK

Lahn-Dill-Bergland-Pfad, von Herborn/Dillenburg nach Marburg

- **Boxbachpfad**, von Wiesenbach über Hesselbach
- **Lahnhöhen-Extrator**, von Buchenau, vorbei an Dautphetal
- **Hörlepanoramaweg**, Start in Oberdieten/Oberhörlen
- **Streubstroute**, rund um Dautphetal
- **Haubergtour**, von Weidelbach Richtung Eschenburg
- **Eschenburgpfad**, von Nanzenbach hinauf zum Eschenburg
- **Hirzenhainer Höhenflug**, von Angelburg rund um Hirzenhain
- **Steinperfer Runde**, von Steinperf Richtung Obereisenhausen
- **Gladenbacher Berglandring**, rund um Runzhausen
- **Kuckucksweg**, von Eibach rund um Burg
- **Hohe Straße**, von Siegbach rund um Oberndorf
- **Viertälerweg**, von Bad Endbach Richtung Günterod
- **Postraubroute**, von Mornshausen nach Rodenhausen
- **Dernbachwiesen**, quer durch die Hörre
- **Bickener Ritterspuren**, Start in Mittenaar
- **Aartalsee-Panoramaweg**, von Niederweidbach Richtung Roßbach
- **Köhlerweg**, rund um Dreisbach
- **Zweiburgen-Extrator**, von Hohensolms Richtung Altenberg

... im Quellgebiet von Lahn und Dill

WO DIE LANDSCHAFT VERWUNSCHEN BERGIG IST

In den Quellgebieten von Lahn und Dill und in Richtung Westerwald locken vier Lahn-Facetten: Die Extratour Entenberg und die drei Rothaarsteig-Spuren Ilsetalpfad, Dill-Bergtour und Wacholderweg. Hier, wo die Landschaft verwunschen bergig ist, kann man aus dem Alltag aussteigen und Ruhe finden.



ALLE TOUREN IM ÜBERBLICK

- Extratour **Entenberg**, von Bad Laasphe über den Entenberg
- **Ilsetalpfad**, von Feudingen entlang von idyllischen Tälern
- **Dill-Bergtour**, von Haiger-Offdillin über Dillbrecht im Rundkurs
- **Wacholderweg**, im Rundkurs um Dillenburg-Donsbach



... im Marburger Land & Burgwald

EINFACH MÄRCHENHAFT

Im Marburger Land trifft man beim Wandern allenthalben auf die Motive von Otto Ubbelohde, wie sie in den Grimm'schen Märchenbüchern vorkommen. Der Burgwaldpfad durchstreift in 3 Etappen die Region Richtung Norden bis nach Frankenberg. Er präsentiert die besondere Fachwerkschönheit dieser Region und führt zu versteckten Naturschätzen. Von der Burgruine Mellau blickt man weit übers Land. Der Christenberg war einst ein keltischer Fürstensitz, ab dem 7. Jahrhundert thronte hier eine fränkische Großburg und die aus dem 11. Jahrhundert stammende St. Martinskirche ist bis heute erhalten. Rechts und links der Hauptwanderoute gibt es 13 Rundwegen, die es zu entdecken gilt.

ALLE TOUREN IM ÜBERBLICK

Burgwaldpfad, von Marburg nach Frankenberg

- **Amanaburch-Tour**, durchs Amöneburger Becken
- **Christenbergtour**, von Münchhausen über Mellau und zurück
- **Eibenhardtpfad**, vom Cölbe-Reddehausen über den Eibenhardt
- **Franzosenwiesentour**, von Rosenthal aus auf den Spuren der Hugonotten
- **Galgenbergtour**, von Gemünden aus Rund um Hertingshausen
- **Gisonenpfad**, von Treisbach über Oberndorf
- **Hatzbacher Sagentour**, Rund um Hatzbach
- **Himmelsbergtour**, von Himmelsberg über Burgholz
- **Junkernpfad**, von Cölbe-Schönstadt rund um den Großen Hirsch-Berg
- **Panoramaweg**, rund um Rauschenberg
- **Rotes Wasser Tour**, von Rauschenberg-Bracht durch die Natur
- **Schauinsland-Tour**, von Altenvers über Weipoltshausen und Reimershausen
- **Stirnhelletour**, von Oberrospe über die Geiershöh

... im Gießener Land & Lahn-Dill-Gebiet

AUF DEN SPUREN VON KELTEN, RÖMERN UND KIRSCHEN

Im GießenerLand haben die Kelten und Römer viele Spuren hinterlassen. Manche kann man bis heute sehen, manche nur erahnen. Der Kelten-Römer-Pfad verbindet das nachgebaute Keltengehöft und Keltentor am Fuße des Duasbergs bei Biebertal mit dem Ort des Römerforums in Lahna-Waldgirmes. Dazwischen genießt man die Natur in den Hügeln oberhalb der Lahn und im wunderbaren Krofdorfer Forst. Der Duasberg selbst beherbergte einst eine keltische Großsiedlung Oppidum. Die Originalfunde werden in Biebertal im Kelten Museum stolz präsentiert. Kultur und Komfort bieten zwei Lahn-Facetten in und um Wetzlar mit grandiosen Aussichten und einer faszinierenden Kulturlandschaft.

Im wildromantischen unteren Lahntal wollen gleich vier Rundwege entdeckt werden. Auf der Küppeltour bei Balduinstein lässt sich Wanderromantik auf hochherrschaftlichen Pfaden rund um Schloss Schaumburg und über die aussichtsreichen Taunushöhen erleben. Im südlichen Westerwald findet sich der GelbACHTrail. Hier darf man viel intakte Natur erwarten, denn das Gebiet gehört ebenso zum Naturpark Nassau. Eine wohlthuende Auszeit im Grünen fern von Hektik und Lärm.

Der LahnWeinStieg verbindet die beiden Weinorte Obernhof und Weinähr, über zahlreiche naturbelassene Stiege und Pfade mitten durch die Weinlagen, auf eindrucksvolle Weise miteinander. Neu hinzugekommen ist der Wanderweg Rund um den Kipp, der spektakuläre Aussichten auf die Lahn verspricht.

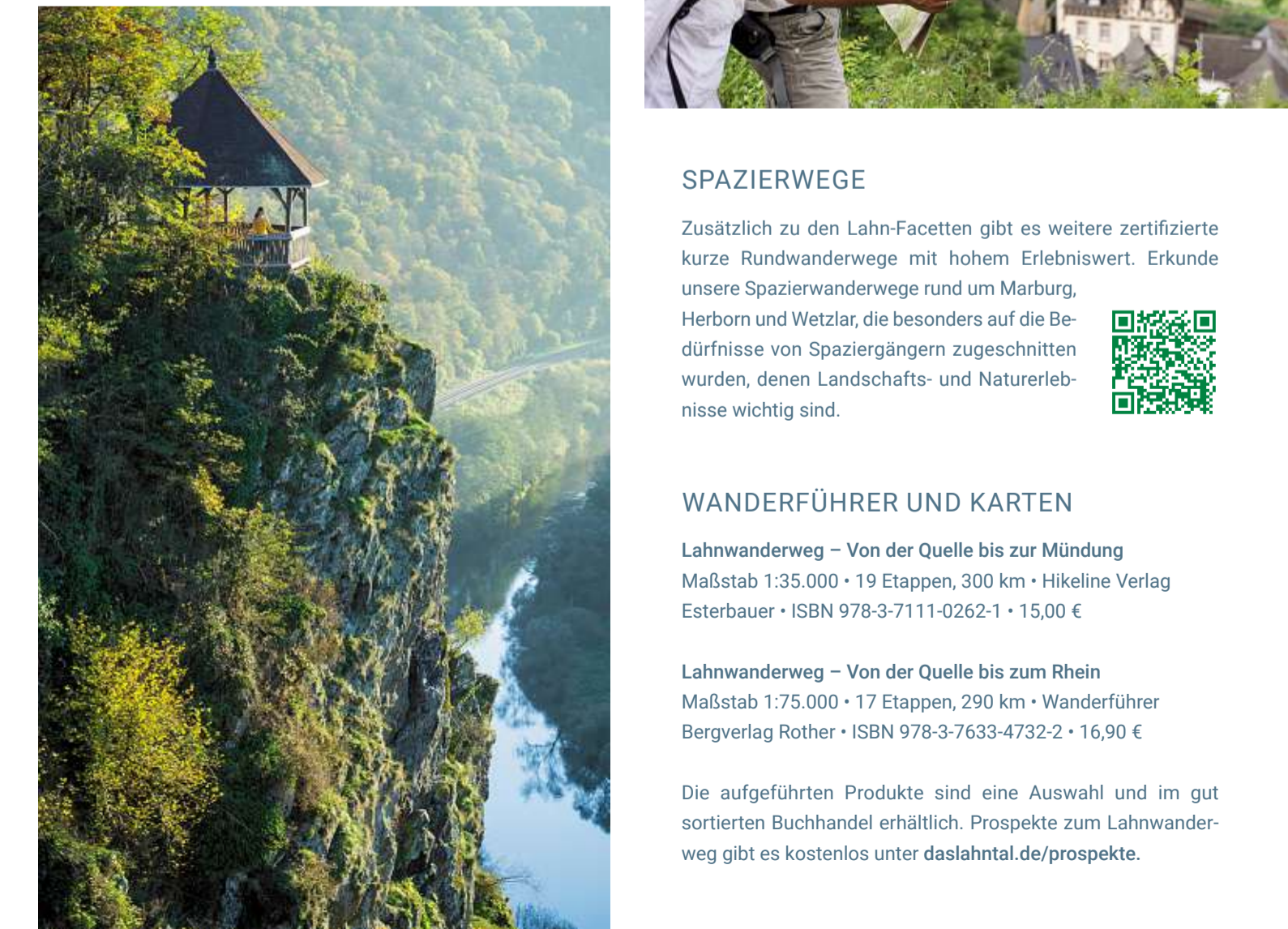
ALLE TOUREN IM ÜBERBLICK

- **Küppeltour**, von Balduinstein über Steinsberg nach Wasenbach und zurück
- **LahnWeinStieg**, von Obernhof über Stiege und Pfade nach Weinähr und zurück
- **GelbACHTrail**, von Montabaur nach Weinähr
- **Rund um den Kipp**, bei Gutenacker im Naturpark Nassau



... an der unteren Lahn/ Lahn-Taunus & Rhein

WO ES WILDROMANTISCH UND HOCHHERRSCHAFTLICH IST



SPAZIERWEGE

Zusätzlich zu den Lahn-Facetten gibt es weitere zertifizierte kurze Rundwanderwege mit hohem Erlebniswert. Erkunde unsere Spazierwanderwege rund um Marburg, Herborn und Wetzlar, die besonders auf die Bedürfnisse von Spaziergängern zugeschnitten wurden, denen Landschafts- und Naturerlebnisse wichtig sind.



WANDERFÜHRER UND KARTEN

Lahnwanderweg – Von der Quelle bis zur Mündung
Maßstab 1:35.000 • 19 Etappen, 300 km • Hikeline Verlag
Esterbauer • ISBN 978-3-7111-0262-1 • 15,00 €

Lahnwanderweg – Von der Quelle bis zum Rhein
Maßstab 1:75.000 • 17 Etappen, 290 km • Wanderführer
Bergverlag Rother • ISBN 978-3-7633-4732-2 • 16,90 €

Die aufgeführten Produkte sind eine Auswahl und im gut sortierten Buchhandel erhältlich. Prospekte zum Lahnwanderweg gibt es kostenlos unter daslahntal.de/prospekte.

TOURIST-INFORMATIONEN

- BAD LAASPHE**
Tel. 02752 898 • www.bad-laasphe.de
- BIEDENKOPF**
Tel. 06461 95010 • www.biedenkopf-tourismus.de
- DILLENBURG**
Tel. 02771 896151 • www.dillenburg.de
- HERBORN**
Tel. 02772 7081900 • www.herborn-erleben.de
- HAIGER**
Tel. 02773 811480 • www.haiger.de/freizeit-tourismus
- BAD ENDBACH**
Tel. 02776 801870 • www.bad-endbach.de
- MARBURG**
Tel. 06421 99120 • www.marburg-tourismus.de
- GIESSEN**
Tel. 0641 3061890 • www.giessen-entdecken.de
- WETZLAR**
Tel. 06441 997755 • www.wetzlar-tourismus.de
- BRAUNFELS**
Tel. 06442 303820 • www.braunfels-erleben.de
- WEILBURG**
Tel. 06471 31467 • www.weilburg.de/kultur-tourismus
- RUNKEL**
Tel. 06482 916160 • www.runkel-lahn.de
- LIMBURG**
Tel. 06431 6166 • www.touristinfo-limbudg.de
- DIEZ**
Tel. 06432 9543211 • www.urlaub-in-diez.de
- BAD EMS • NASSAU**
Tel. 02604 94150 • www.badems-nassau.info
- LAHNSTEIN**
Tel. 02621 914171 • www.lahnstein.de

MIT BUS UND BAHN DURCHS LAHNTAL

Die ÖPNV-Anbindung im Lahntal und am Lahnwanderweg ist exzellent. 18 von 20 Etappenorten sind direkt mit der Bahn und einer mit dem Bus erreichbar. Lediglich für den Startpunkt Lahnhalle benötigt man ein Shuttle vom nahegelegenen Bahnhof Feudingen. Von dort bis zur Mündung der Lahn in Niederlahnstein begleiten Bahnstrecken den Weg. Alle Details zur Anreise mit der Bahn findest du unter www.bahn.de oder www.kurhessenbahn.de

REGIONALE TICKET-ANGEBOTE

Wer besonders kostengünstig reisen möchte, kann im bundesweiten Nahverkehr das Quer-durchs-Land-Ticket nutzen. Hiermit können 1 bis 5 Personen einen Tag lang deutschlandweit – und damit auch durch das gesamte Lahntal – reisen. Für kürzere Strecken innerhalb des Lahntals kannst du außerdem die drei Ländertickets **SchönerTagTicket** NRW, **Hessenticket** und **Rheinland-Pfalz-Ticket** verwenden.

Mit denen können jeweils bis zu 5 Personen einen Tag im Nahverkehr des jeweiligen Bundeslandes fahren.

AKTUELLE TIPPS & HINWEISE

Aktuelle Meldungen und Weginformationen für die verschiedenen Wanderwege im Lahntal finden sich hier:



DAS LAHNTAL

Lahntal Tourismus Verband e. V.
Brückenstraße 2 • 35576 Wetzlar
Tel. 06441 309980
www.daslahntal.de • info@daslahntal.de

Wir sind Partner von

gefördert durch

Wir sind Partner von

Wir sind Partner von

gefördert durch

Wir sind Partner von

Stand 03.2025

LAHNWANDERWEG-ETAPPEN

Unsere Vorschläge unterteilen den Weg in 3 Wanderwochen oder 6 verlängerte Wochenend-Wanderungen flussabwärts. Natürlich kannst du den Weg auch am Stück gehen oder flussaufwärts. www.lahnwanderweg.de



ERSTE WOCHE: Von der Lahnquelle bis Marburg

1. Etappe: Lahnquelle – Feudingen
2. Etappe: Feudingen – Bad Laasphe
3. Etappe: Bad Laasphe – Biedenkopf
4. Etappe: Biedenkopf – Buchenau
5. Etappe: Buchenau – Caldern
6. Etappe: Caldern – Marburg

ZWEITE WOCHE: Von Marburg bis Weilburg

7. Etappe: Marburg – Fronhausen
8. Etappe: Fronhausen – Lollar
9. Etappe: Lollar – Rodheim-Bieber
10. Etappe: Rodheim-Bieber – Wetzlar
11. Etappe: Wetzlar – Braunsfels
12. Etappe: Braunsfels – Weilburg

DRITTE WOCHE: Von Weilburg bis Lahnstein

13. Etappe: Weilburg – Aumenau
14. Etappe: Aumenau – Villmar
15. Etappe: Villmar – Limburg
16. Etappe: Limburg – Balduinstein
17. Etappe: Balduinstein – Obernhof/Weinähr
18. Etappe: Obernhof/Weinähr – Bad Ems
19. Etappe: Bad Ems – Niederlahnstein

Vorschläge für ein langes Wanderwochenende

- Lahnquelle – Biedenkopf (3 Etappen)
- Biedenkopf – Marburg (3 Etappen)
- Marburg – Gießen (3 Etappen)
- Gießen – Weilburg (4 Etappen)
- Weilburg – Balduinstein (4 Etappen)
- Balduinstein – Lahnstein (3 - 4 Etappen)

MARKIERUNG UND WEGWEISUNG

Das rote LW auf weißem Grund markiert den Lahnwanderweg. Damit du immer weißt, dass du auf dem richtigen Weg bist, findest du es auf gerader Strecke in regelmäßigen Abständen, an allen Kreuzungen und Abzweigungen. Richtungswechsel werden durch Pfeile angezeigt.

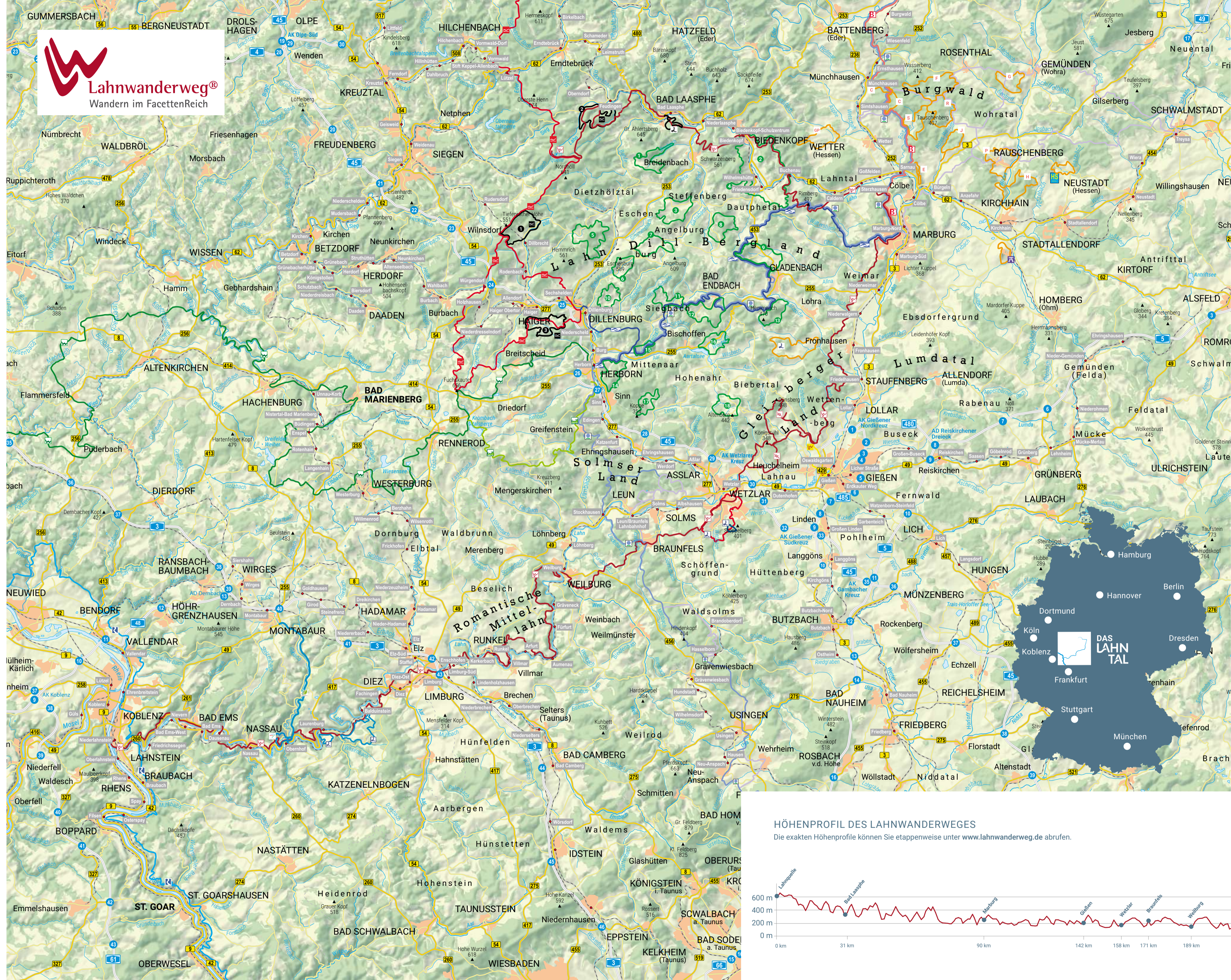
Zuwege erkennst du am roten LW auf gelbem Grund. Sie führen zu Parkplätzen, Bahnhöfen, interessanten Punkten, Sehenswürdigkeiten und wieder zurück zum Wanderweg.



Entlang des Lahnwanderwegs und der Zuwege informieren die Wegweiser über die Entfernungen zu Ortschaften und Sehenswürdigkeiten (blaue Spitze = Hauptweg, gelbe Spitze = Zuweg). Ergänzt werden die Entfernungangaben durch Piktogramme, die auf Services hinweisen. So zum Beispiel auf Übernachtungsmöglichkeiten oder Nahverkehr-Haltestellen.



An jedem Wegweiserposten findest du ein Standortschild zur Orientierung. Neben dem Standortnamen und Angaben zur Meereshöhe siehst du darauf auch die GPS-Koordinaten und die Rufnummer des regionalen Wegemanagements, unter der du zum Beispiel Mängel melden kannst.



LEGENDE

- Lahnwanderweg (290 km)
- Zuweg zum Lahnwanderweg
- Rheinsteig (320 km)
- Rothaarsteig (154 km)
- Westerwald-Steig (235 km)
- Europ. Kulturroute Hugenotten- und Waldenserpfad
- Schleifen des Hugenotten- und Waldenserpfades
- Bahnlinie mit Bahnhof oder Haltepunkt

Maßstab
0 5 km 10 km




Überall informiert

DAS LAHNTAL ALS WEB-APP AUF DEINEM SMARTPHONE

Unsere Website hat eine besondere Funktion: Als Web-App bietet sie dir das ganze Lahntal auf deinem Smartphone:

- Infos zu Rad- und Wandertouren,
- Tipps für deine Paddeltour,
- Sehenswürdigkeiten,
- Hofläden und Wochenmärkte,
- Hotels und Ferienwohnungen u. v. m.

- Und so geht's:
1. Öffne die Website www.daslahntal.de im Browser deines Smartphones.
 - **iOS-Nutzer:** Tippe auf das Teilen-Icon im Browser und wähle „Zum Home-Bildschirm“.
 - **Android-Nutzer:** Tippe auf die drei Punkte im Browser und wähle im Menü „Zum Startbildschirm hinzufügen“.
 2. Du wirst gefragt, ob du die App installieren möchtest. Bitte klicke nun auf „installieren“.
 3. Du findest nun das Lahntal-Icon auf deinem Startbildschirm.



LEGENDE

- ### Lahn-Facetten
- Prädikatswanderwege im Lahntal
- Entenberg, 8,9 km
 - GelbACHTrail, 21,9 km
 - Greifenstein-Schleife, 37,7 km
 - Kelten-Römer-Pfad, 31 km (Von Gießen via LAWA-Zuweg bis Krodorf)
 - Kuppeltour, 16,7 km
 - LahnWeinStieg, 10,7 km
 - Rothaarsteig-Spur Dill-Bergtour, 15,8 km
 - Rothaarsteig-Spur Isetalpfad, 15,8 km
 - Rothaarspur-Spur Wacholderweg, 16 km
 - Rund um den Kipp, 6,9 km
 - Wetzlarer 3-Türme-Weg, 20,5 km
 - Wetzlarer Komfortweg Kirschenwäldchen, 3 km

... im Marburger Land & Burgwald

- Burgwaldpfad, 49 km
- Amanaburch-Tour, 10,7 km
- Christenbergtour, 16,4 km
- Eibenhardtpfad, 6,2 km
- Franzosenwiesentour, 19 km
- Galgenbergtour, 12,6 km
- Gisonenpfad, 13,8 km
- Hatzbacher Sagentour, 9,1 km
- Himmelsbergtour, 18,6 km
- Junkerpfad, 9,3 km
- Panoramaweg, 15,7 km
- Rotes Wasser Tour, 15,9 km
- Schaulsland-Tour, 16,4 km
- Stirnhelletour, 13,2 km

HÖHENPROFIL DES LAHNWANDERWEGES

Die exakten Höhenprofile können Sie etappenweise unter www.lahnwanderweg.de abrufen.

