

Postraubroute

Wanderportal: Gladenbach-Mornshausen, Restaurant Kornhaus, Subachstr. 19

Streckenlänge: 10,9 km

Aufstieg: 371 m

Gehzeit: 3 Stunden

Anforderung: mittlere Kondition

Gastronomie: Mornshausen:
Restaurant Kornhaus // 06462 - 4 08 81 99

Beschreibung der Tour:

Die Extratour Postraubroute nimmt den Wanderer mit auf die Spuren eines von langer Hand geplanten Überfalls auf eine Postkutsche, der sich im Jahr 1822 in einem Hohlweg nahe Mornshausen ereignete. Die Räuber, acht arme Tagelöhner aus Kombach und Umgebung, erbeuteten dabei ein wahres Vermögen. Sie wurden jedoch bald gefasst und zum Tode verurteilt; nur zwei Räuber konnten ins Ausland fliehen, unter ihnen der Drahtzieher David Briel.

Der Weg führt uns vorbei am Originalschauplatz, durch den „Subach“ genannten Wald, den die Postkutsche früher auf gefährlichen Wegen durchqueren musste, über die einsamen Waldäcker „Weites Feld“ und „Rodenhausen Nord“, vorbei am Fachwerkdorf Rodenhausen zum Koppeturm, von dessen Spitze aus ein weiter Blick ins hügelige Waldland des Gladenbacher Berglands lockt. Am Ende des Weges lädt die Gaststube Kornhaus mit kühlen Getränken und leichter Landmannskost zur Einkehr.

Anreise mit Bus und Bahn:

Bus 383 Marburg – Schlierbach, Ausstieg Mornshausen Lindenstr.
Alternativ: Ab Herborn Bahnhof/ZOB mit Bus 407 bis Bad Endbach Grundweg, danach mit Bus 383 bis Mornshausen Lindenstr.

Erlebnistipp:

Wer noch mehr über den Postraub in der Subach und das Gladenbacher Bergland im 19. Jahrhundert wissen möchte, sollte sich die Naturpark-App herunterladen und die historische Quiztour zur Postraubroute starten. Die liebevoll aufbereiteten Infotexte und Bilder lassen die Geschichte der Region aufleben.

Naturpark Lahn-Dill-Bergland – intensiverleben

Willkommen im Naturpark Lahn-Dill-Bergland! Sie betreten eine zauberhafte Region in Mittelhessen. Vielseitige Naturerlebnisse, bleibende Eindrücke und Wohlfühlmomente warten auf Sie – ohne, dass Sie Eintritt dafür zahlen müssen. Denn anders als der Name vermuten lässt, sind Naturparke keine eingezäunten Landschaften, wie z.B. ein Tierpark, sondern Großschutzgebiete nach dem Bundesnaturschutzgesetz. Besonders gut können Sie das Lahn-Dill-Bergland in Wanderschuhen entdecken!

Premiumweg, was ist das?

Premiumwege sind vom Deutschen Wanderinstitut e.V. geprüfte und mit dem Wandersiegel ausgezeichnete Wanderwege mit einem hohen Erlebniswert, naturnahen Wegen und einer vorbildlichen Wegweisung.

Wanderportale

Hier starten die Wanderwege. An den Wanderportalen finden Sie Übersichtstafeln und weitere Informationen zum jeweiligen Weg.

TIPP

Mit der Naturpark-App können Sie unterwegs alle Informationen über den Weg auch offline abrufen:



Laden Sie sich unsere kostenlose NATURPARK-APP herunter.

- ✓ neue Wege entdecken
- ✓ Touren planen
- ✓ Quiztouren für die ganze Familie
- ✓ Gaststätten für die Rast finden

Auflage 2019 | © Ideografik Kreativagentur | Titelbild: © Naturpark Archiv

WANDERKARTE



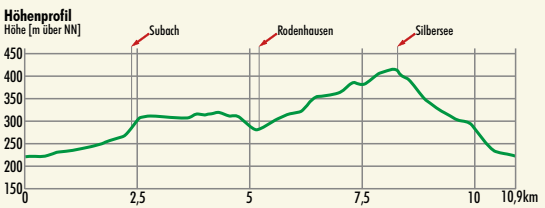
Extratour

























Postraubroute



Naturpark Lahn-Dill-Bergland
Herborner Str. 1 • 35080 Bad Endbach
Telefon: 02776 801-15 • info@lahn-dill-bergland.de

www.lahn-dill-bergland.de



-  **Postraubroute**
 -  **Lahn-Dill-Berglandpfad**
 -  **Wanderportal der Postraubroute**
 -  **Aussichtsturm**
 -  **Reizvolle Aussicht mit Hauptblickrichtung**
 -  **Landesstraße**
 -  **sonstige wichtige Straße**
 -  **innerörtliche Straße**
 -  **befestigter Weg**
 -  **unbefestigter Weg**
 -  **Pfad, Fußweg**
 -  **Schutzhütte**
 -  **Grillplatz**
 -  **Freibad**
 -  **Museum**
 -  **Siedlung**
 -  **Wald, Gehölz**
 -  **Freiland**
 -  **Bach**
 -  **See, Teich**
 -  **Höhenlinie mit Höhenangabe**
 -  **Buschwerk, Heide**
 -  **Baum, Baumgruppe**
 -  **Höhenpunkt**
 -  **Bushaltestelle**
- Maßstab: 1:25.000**
- 