

## Programm Bendorf-Sayn

**09.30 Uhr**  
Wortgottesdienst im wunderschönen Kreuzgang der Abtei Sayn.

**10.00 Uhr**  
Eröffnung im Kreuzgang der Abtei Sayn mit den Bürgermeistern der Verbandsgemeinden Höhr-Grenzhausen, Thilo Becker, Ransbach-Baumbach, Michael Merz und der Stadt Bendorf, Christoph Mohr.

**11.00 - 16.30 Uhr**  
Buntes Programm im Kreuzgang und dem Innenhof der Abtei Sayn mit musikalischer Unterhaltung, die KG Sayn und BETTYS WEIN-WELT sorgen für die kulinarischen Kostlichkeiten.

**11.00 Uhr**  
Geführte Wanderung durch das wildromantische Brexbachtal mit unserem Wanderführer Werner Langhals.

**11.00 Uhr - 14.00 Uhr**  
Geschichten am und um den Römerturm mit dem als römischer Legionär gewanderten Conrad Luna. Der Römerturm ist geöffnet, genießen Sie von hier aus den wunderbaren Ausblick in die Region.

**14.00 Uhr**  
Reise entlang des Limes mit Conrad Luna, der unterwegs Spandendes zum Limes zu berichten weiß. Geschichte zum Anfasselnichte Wanderung, auf gutes Schuhwerk sollte dennoch geachtet werden.

**13-16 Uhr**  
Aktionen (z. B. Feuermachen, Brennstempel, Stockbrot und Marshmallows, Wasserläden, Schäumkuss-Schleuder) im Pfadfindertalger im Brexbachtal.  
Im Kiosk gibt es Snacks und Getränke.

## Programm Höhr-Grenzhausen

**Am Wanderparkplatz in der Ortsmitte des idyllischen Städtchens Grenzau am Fuße der Burg Grenzau kann man direkt ins Brexbachtal in Richtung Bendorf oder Nauort wandern. Dort gibt es einen Informationsstand des Kannenbäckerland-Touristik-Service (KTS) Höhr-Grenzhausen und der Pendelbus hält direkt an der Einfahrt zum Wanderparkplatz. Eine Haltestation vorher - im Bereich des Keramikmuseums Westewald - stehen kostenfreie, ausgeschliffene Parkplätze zur Verfügung.**

Es werde zwei geführte Wanderungen angeboten.  
Beide Touren starten am Infostand. Nach der Wanderung lädt die Gastronomie in Grenzau zum Einkehren ein. **Der Landgasthof zur Burg Grenzau** und das **Hotel Zugbrücke Grenzau** freuen sich auf Ihren Besuch.

**11.00 Uhr**  
„Rund um Grenzau“  
Über weite Teile verläuft der Weg auf der Genuss-Touren-Route 2. Länge: ca. 8 km, Dauer: ca. 3 Stunden

**14.00 Uhr**  
„Rund um die Burg Grenzau“  
Dabei sind Kaiserstuhl- Burg Grenzau – Raubritterpfad nur einige der interessantesten Punkte entlang der Strecke. Länge: ca. 4/5 km, Dauer: ca. 1,5 Stunden



Foto: Achim Meurer

## Programm Ransbach-Baumbach

**Die Verbandsgemeinde Ransbach-Baumbach bietet am BREXBACHTACH zwei geführte Wanderungen sowie bestens aufgestellte Versorgungspunkte der örtlichen Vereine an.**

**Am Sportplatz in Nauort versorgt der SV 1928 „Fortuna“ Nauort e.V. die hungrigen Wanderer mit kalten Getränken, Wurst und Pommes und an der Grillhütte Nauort kümmert sich die Freiwillige Feuerwehr Nauort mit Steaks, Würstchen und gekühlten Getränken um das leibliche Wohl.**

Es werden zwei geführte Wanderungen mit Wanderführer Christoph Eul angeboten.  
Start für beide Touren ist die Grillhütte in Nauort.

**11.00 Uhr**  
Die Wanderung führt durch das schmale Tal des „Nauorter Floß“. Am Bahnhof Nauort wird kurz auf die Eisenbahngeschichte des Westewalds und die Auswirkungen auf den Rohstoffabbau eingegangen. Anschließend führt die Route entlang von alten Bismarckwerken auf den Nauorter Berg und entlang des Waldweihers zurück zum Ausgangspunkt.  
Länge: 4,5 km, Dauer: ca. 2 Stunden

**14.00 Uhr**  
Die Route führt über den Leutersberg mit weiten Ausblicken über die Region zur „Steinbrücke“. Hier begann die Familiengeschichte der Remys als Hüttenleute, die später zu einer überregional bedeutenden Familiendynastie wurden. Entlang des Brexbachs geht es zum Nauorter Bahnhof. Über den Aussichtspunkt am Teufelsberg wird auf die Bergbaugeschichte des Tals eingegangen, der Rückweg verläuft über naturnahe Pfade zurück zum Startpunkt.  
Länge: ca. 9 km, Dauer: 3,5 Stunden

# BREXBACHTACH

## WANDERN, ERLEBEN, GENIEßEN



**3. Oktober 2023**  
**10.00 - 18.00 Uhr**

## WANDERN, GENIEßEN UND DIE HEIMAT NEU ENTDECKEN beim BREXBACHTACH.

**Vom barrierearmen Familienwanderweg bis zur anspruchsvollen Tagestour: Das Wanderwegenetz rund um das Brexbachtal bietet für jeden Wanderer die passende Tour.**

**Bei den geführten Wanderungen haben unsere Wanderführer spannende Geschichten über Geologie, Bergbau und Historie im Gepäck.**

**Zwei Shuttlebusse ermöglichen eine klimafreundliche Anreise und individuelle Ein- und Ausstiege zu den Wanderrouten. Am Kaufland in Bendorf und am Keramikmuseum/Rastal-Parkplatz in Höhr-Grenzhausen stehen große Parkflächen zur Verfügung. Gute ÖPNV-Verbindungen nach Höhr-Grenzhausen und Bendorf in Richtung Koblenz und Neuwied. Infos zum Fahrplan: [www.vrm.info](http://www.vrm.info)  
Weitere Informationen: [www.brexbachtach.de](http://www.brexbachtach.de) oder:**

## Tourist-Informationen

### Kannenbäckerland-Touristik-Service

|  |  |
|--|--|
| Lindenstraße 13 (Keramikmuseum)  | Rheinstr. 50 (Rathaus)   |
| 56203 Höhr-Grenzhausen   | 56235 R.-Baumbach  |
| Tel.: 02624 19433  | 02623 86205  |
| E-Mail: <a href="mailto:hg@kannenbaeckerland.de">hg@kannenbaeckerland.de</a>     | <a href="mailto:rb@kannenbaeckerland.de">rb@kannenbaeckerland.de</a> |
| Internet: <a href="http://www.kannenbaeckerland.de">www.kannenbaeckerland.de</a> |  |

### Stadtverwaltung Bendorf

FB 4 Stadtentwicklung, Bauen, Wirtschaft, Kultur  
Im Stadtpark 1-2  
56170 Bendorf  
Telefon: 02622-703-173  
E-Mail: [touristinfo.sayn@bendorf.de](mailto:touristinfo.sayn@bendorf.de)  
Internet: [www.kulturpark-sayn.de](http://www.kulturpark-sayn.de)



1. Auflage 2023  
Herausgeber: Kannenbäckerland-Touristik-Service, Stadtverwaltung Bendorf  
Kartengrundlage: ©GeoBasis-DE / LVermGeoRP2021 dl-de/by-2-0, [www.lvermgeo.rlp.de](http://www.lvermgeo.rlp.de) [Daten bearbeitet]  
Fotos und Texte sind urheberrechtlich geschützt. Vervielfältigung - auch von Teilen - sind nicht gestattet.  
Gestaltung: module23 Werbeagentur Koblenz, <https://www.module23.com>

## Shuttlefahrplan

Tagestickets können für 2 € im Bus und an den Infoständen an der Abtei Sayn und in Grenzau erworben werden.  
Kinder und Jugendliche bis 18 Jahre fahren kostenlos.

### Bus 1

Keramikmuseum - Grenzau - Alsbach - Nauort - Stromberg - Bendorf - Höhr

|                                       |       |       |       |
|---------------------------------------|-------|-------|-------|
| B1 Höhr-Grenzhausen Keramikmuseum     | 09:00 | stdl. | 17:00 |
| B2 Grenzau, Ortsmitte                 | 09:03 | stdl. | 17:03 |
| B3 Grenzau, Bahnhof                   | 09:07 | stdl. | 17:07 |
| B4 Alsbach Dorfgemeinschaftshaus      | 09:11 | stdl. | 17:11 |
| B5 Nauort, Ortseingang/Tankstelle     | 09:18 | stdl. | 17:18 |
| B6 Nauort, Friedhof/Sportplatz        | 09:21 | stdl. | 17:21 |
| B7 Bendorf-Stromberg, Schule          | 09:25 | stdl. | 17:25 |
| B8 Schloss Sayn                       | 09:34 | stdl. | 17:34 |
| B9 Bendorf, Im Andorf/Einkaufszentrum | 09:40 | stdl. | 17:40 |
| B10 Limesparkplatz am Sträßchen       | 09:54 | stdl. | 17:54 |
| B1 Höhr-Grenzhausen Keramikmuseum     | 09:58 | stdl. | 17:58 |

### Bus 2

Schloss Sayn - Stromberg - Nauort - Alsbach - Grenzau - Keramikmuseum - Bendorf

|                                       |       |       |       |
|---------------------------------------|-------|-------|-------|
| B8 Schloss Sayn                       | 09:00 | stdl. | 17:00 |
| B7 Bendorf-Stromberg, Schule          | 09:09 | stdl. | 17:09 |
| B6 Nauort, Friedhof/Sportplatz        | 09:13 | stdl. | 17:13 |
| B5 Nauort, Ortseingang/Tankstelle     | 09:16 | stdl. | 17:16 |
| B4 Alsbach Dorfgemeinschaftshaus      | 09:23 | stdl. | 17:23 |
| B3 Grenzau, Bahnhof                   | 09:27 | stdl. | 17:27 |
| B2 Grenzau, Ortsmitte                 | 09:31 | stdl. | 17:31 |
| B1 Höhr-Grenzhausen, Keramikmuseum    | 09:34 | stdl. | 17:34 |
| B10 Limesparkplatz am Sträßchen       | 09:38 | stdl. | 17:38 |
| B9 Bendorf, Im Andorf/Einkaufszentrum | 09:52 | stdl. | 17:52 |
| B8 Bendorf-Sayn, Schloss Sayn         | 09:58 | stdl. | 17:58 |







Die Haltestellen sind in der Karte entsprechend nummeriert.

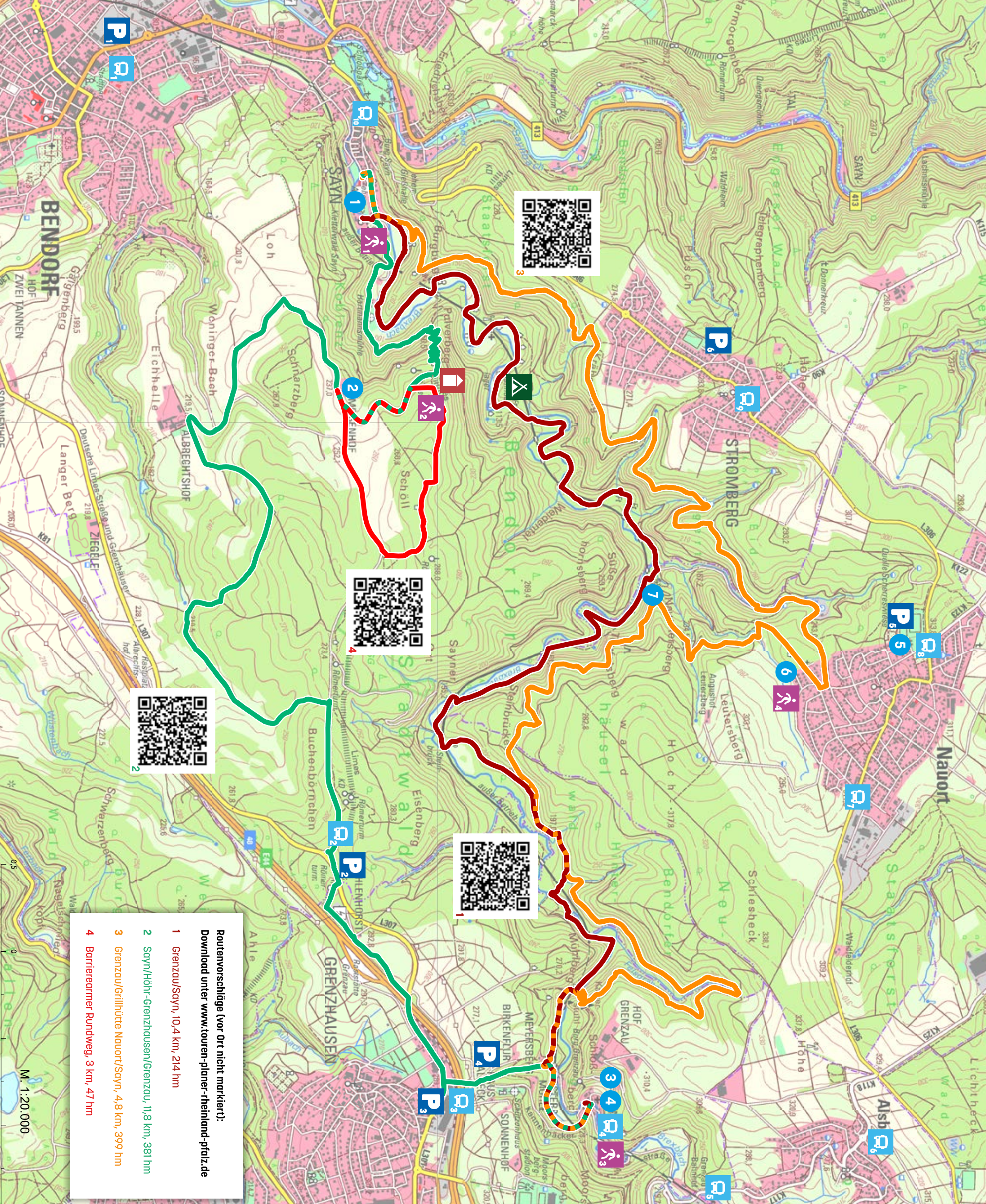


[www.brexbachtach.de](http://www.brexbachtach.de)



### Legende

-  Verpflegung
-  1 Abtei Soyn  
(Verschönerungsverein Soyn)
-  2 Waldgaststätte Meisenhof
-  3 Hotel Zugbrücke Grenzau
-  4 Landgasthof Grenzau
-  5 Sportplatz Nauort  
(SV Fortuna Nauort)
-  6 Grillhütte Nauort  
(Feuerwehr Nauort)
-  7 Bahnhof Nauort  
(Brexbachalbahn e.V.)
-  Treffpunkt geführte Wanderungen
-  1 Abtei Soyn
-  2 Römerturm
-  3 Grenzau Ortsmitte
-  4 Grillhütte Nauort
-  Bushaltestelle (siehe Fahrplan)
-  P Parkplatz
-  P1 Kaufland Bendorf
-  P2 Limesparkplatz Sträßchen
-  P3 Keramikmuseum / Seiferwiese
-  P4 Rastal Parkplatz  
Höhl-Grenzhausen
-  P5 Sportplatz Nauort
-  P6 Kirmesplatz Stromberg
-  Römerturm
-  Pfadfinderlager



**Routenvorschläge (vor Ort nicht markiert):**  
**Download unter [www.touren-planer-rheinland-pfalz.de](http://www.touren-planer-rheinland-pfalz.de)**

- 1 Grenzau/Soyn, 10,4 km, 214 hm**
- 2 Soyn/Höhl-Grenzhausen/Grenzau, 11,8 km, 381 hm**
- 3 Grenzau/Grillhütte Nauort/Soyn, 4,8 km, 399 hm**
- 4 Barrierearmer Rundweg, 3 km, 47 hm**

M. 1:20.000