



DER MOSELSTEIG SEITENSPRUNG

KONZER HÖHENRUNDE



www.roscheiderhof.de



ÖPNV Fahrplanverbindung

www.vrt-info.de



SAAR-OBERMOSEL-TOURISTIK E.V.



Tourist-Information Konz

Saarstr. 1 · 54329 Konz
Tel. 06501-6018040




info@saar-obermosel.de · www.saar-obermosel.de



/saarobermosel



/saarobermosel

  Das Vorhaben „Einrichtung eines Premiumwanderweges als Moselsteig-Seitensprung in Konz“ wird durch Mittel der Lokalen Aktionsgruppe Moselfranken gefördert.
Im Rahmen des LEADER-Ansatzes des rheinland-pfälzischen Entwicklungsprogramms „Umweltmaßnahmen, Ländliche Entwicklung, Landwirtschaft, Ernährung“ (EULLE). Mitfinanziert durch Bund und Land im Rahmen der Gemeinschaftsaufgabe „Verbesserung der Agrarstruktur und des Küstenschutzes“ (GAK) 

SAAR-OBERMOSEL-TOURISTIK E.V.





Start- und Zielpunkt der Wanderung ist das Freilichtmuseum Roscheider Hof in Konz. Das Museum entführt die Besucher in die Zeit vor 100 Jahren und lädt vor oder nach der Wanderung zum Verweilen und Erkunden ein. Vom Museum aus führt der Wanderweg durch den Ort und weiter über einen schmalen urigen Waldpfad, der wegen seiner vielen Wurzeln auch Wurzelweg genannt wird.

Durch das Bachtal geht's zu den Weinbergen von Niedermennig mit herrlichen Ausblicken ins Konzer Tälchen, das vor mehr als vier Millionen Jahren noch ein Umlaufstal der Mosel war. Weiter durch Waldgebiet, Weinberge und offene Wiesen wird das Roscheider Plateau erreicht. Von dort bietet sich eine beeindruckende Rundumsicht über Trier bis nach Luxemburg.

Außergewöhnliche Erlebnisse mit traumhaften Ausblicken bieten im Verlauf des Weges der imposante Riesenstuhl mitten in den Weinbergen und die Himmelsschaukel, auf der man entspannt schwingen kann. Der große Landschaftsrahmen lenkt den Blick zum Zusammenfluss von Saar und Mosel und bietet eine schöne Kulisse für den abschließenden Fotostopp.

Fakten Konzer Höhenrunde:

Länge:	7,3 km
Wanderzeit:	ca. 2 h
Schwierigkeitsgrad:	●●○
Steigung:	147 m
Gefälle:	148 m
Höchster Punkt:	305 m

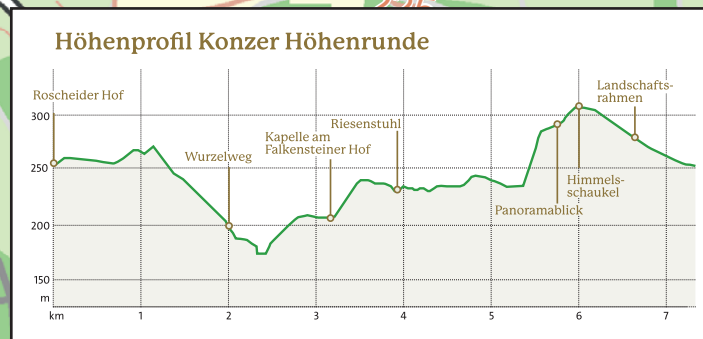
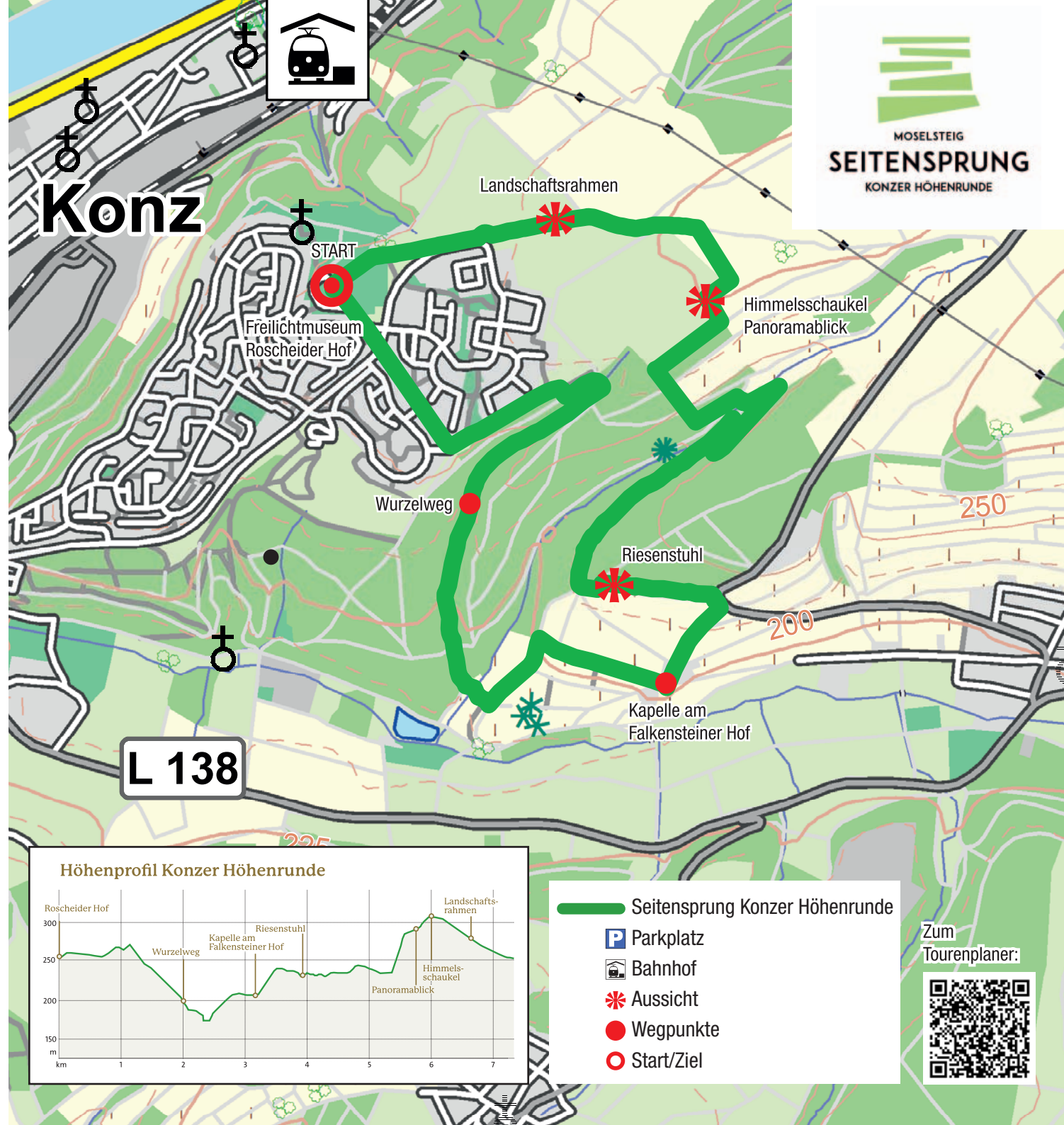
Weitere Premiumwanderwege in der Region Saar-Obermosel:

Moselsteig-Etappen:

Perl – Palzem (24 km), Palzem – Nittel (16,5 km),
Nittel – Konz (22,5 km), Konz – Trier (21 km)

Moselsteig-Seitensprünge:

- Seitensprung „Karlskopf-Panoramaweg“, Pellingen-Krettnach-Oberemmel 11 km
- Seitensprung „Saar-Riesling-Steig“, Schoden-Ockfen-Wiltigen“, 17,5 km
- Seitensprung Wasserliescher Panoramasteig, 16 km
- Seitensprung „Wehrer Rosenberg“, Palzem-Wehr, 5 km
- Seitensprung „König-Johann-Runde“, Freudenburg, 12 km



Seitensprung Konzer Höhenrunde

- Parkplatz
- Bahnhof
- Aussicht
- Wegpunkte
- Start/Ziel

Zum Tourenplaner: