




# Premium-Rundwege im Rheintal

Premium circular trails  
in the Rhine valley

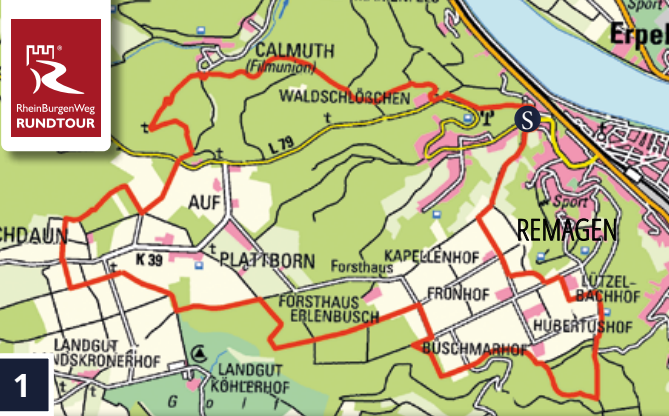
Aktualisierte  
Auflage



— Rheinsteig®  
— RheinBurgenWeg®



- |   |                                    |
|---|------------------------------------|
| 1 Apollinaris-Schleife                    | 20 Traumschleife Marienberg        |
| 2 Linzer Basalt-Schleife                  | 21 Traumschleife Fünfseenblick     |
| 3 Wäller Tour Bärenkopp                   | 22 Traumschleife Ehrbachklamm      |
| 4 Wäller Tour Klosterweg                  | 23 Traumschleife Rheingold         |
| 5 Breisiger Ländchen                      | 24 Loreley-Extratour               |
| 6 Fürstenweg                              | 25 Traumschleifchen Spitzer Stein  |
| 7 Wäller Tour Iserbachschleife            | 26 Traumschleife Mittelrhein       |
| 8 Traumpfad Höhlen- und Schluchtensteig   | 27 Traumschleifchen Kuckucksack    |
| 9 Traumpfadchen Kleiner Stern             | 28 Traumschleife Schwede-Bure      |
| 10 Traumpfad Saynsteig                    | 29 Traumschleifchen Pfalzblick     |
| 11 Traumpfad Waldschluchtenweg            | 30 Stahlberg-Schleife              |
| 12 Traumpfad Streuobstwiesenweg           | 31 Wisper Trail Rhein-Wisper-Glück |
| 13 Traumpfad Wolfsdelle                   | 32 Wisper Trail In Vino Veritas    |
| 14 Traumpfad Rheingoldbogen               | 33 St. Oswald-Schleife             |
| 15 Traumpfadchen Spayer BlickinsTal       | 34 Schellengang                    |
| 16 Traumschleife Mittelrhein-Klettersteig | 35 Baumgeister-Tour                |
| 17 Traumschleife Elfenlay                 | 36 Rhein-Nahe-Schleife             |
| 18 Stadtwanderweg Bopparder Ansichten     | 37 Raenthaler Spange               |
| 19 Traumschleife Hasenkammer              |                                    |



## 1 Apollinaris-Schleife

Starten Sie an der reich ausgestatteten Apollinariskirche, ein Hauptwerk der deutschen Romantik. Zwischen grandiosen Ausblicken und schattigen Waldpassagen führt die Apollinarisschleife unter anderem an einer Straußenfarm vorbei. Zum Ausklang der Wanderung bieten sich die Restaurants und Cafés an der wunderschönen Remagener Rheinpromenade an. Unterwegs lohnt ein Blick ins Römische Museum, Teil des UNESCO Welterbes Niedergermanischer Limes.

Start at the richly decorated Apollinaris Church, a masterpiece of German Romanticism. Constantly alternating between magnificent views and shady forest sections, the Apollinaris Loop even takes you past an ostrich farm! At the end of your hike you can relax in the restaurants and cafés on Remagen's beautiful Rhine promenade. Along the way it's worth visiting the Roman Museum, which is part of UNESCO's World Heritage Site "The Lower German Limes".

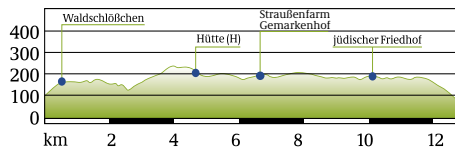
Start-Ziel / Start-Goal **S**: Apollinariskirche  
 Länge / Length: 12,7 km  
 Gehzeit / Duration: 4 Std. / 4 hrs.  
 Steigung / Inclines: 330 m  
 Empfohlene Gehrichtung: gegen den Uhrzeigersinn  
 Advised walking direction: counterclockwise

**P**  
 Parken / Parking:  
 Am Apollinarisberg  
 53424 Remagen

ÖPNV / public transport:  
 Bf Remagen

Kontakt: Tourist-Info Remagen  
 Tel.: +49 (0) 26 42 - 2 01 87, E-Mail: touristinfo@remagen.de

Zur Tour



## REMAGEN

die APOLLINARIS-SCHLEIFE erleben

[www.remagen.de](http://www.remagen.de)



RHEINLAND-PFALZ



## Linz, die „Bunte Stadt am Rhein“

Historische Altstadt • Rheinische Lebensfreude • Bunte Veranstaltungen

Lassen Sie sich von der wunderschönen Linzer Landschaft verzaubern und gönnen Sie sich anschließend bei feinen Köstlichkeiten Entspannung in der „Bunten Stadt am Rhein“. Oder erleben Sie rheinische Lebensfreude bei den bunten Linzer Veranstaltungen. Wir freuen uns auf Sie!

[www.linz.de](http://www.linz.de)



BÜBES-  
HEIM



## Linzer Basalt-Schleife

Fernab des Lärms und der Hektik des Alltags führt Sie dieser Weg durch dichte Wälder, vorbei an kleinen Weihern und über offene, weite Wiesenlandschaften. Immer wieder bieten sich Ihnen herrliche Ausblicke über das romantische Rheintal. Historische Gebäude und Relikte sowie naturräumliche Besonderheiten zeugen von der imposanten Linzer Basaltgeschichte. Finales Highlight des Weges ist die historische Altstadt von Linz am Rhein.

Far from the noise and stress of everyday life, this trail takes you through dense forests, past small lakes and across wide, open meadows. Time and again you'll be rewarded with magnificent views over the romantic Rhine valley. Historical buildings, ruins and natural features all bear witness to Linz's fascinating basalt history. The final highlight of the trail is the historic Old Town of Linz am Rhein.

Start-Ziel / Start-Goal **S**: Hochplateau „Kaiserberg“, 53545 Linz am Rhein

Länge / Length: 11,5 km

Gehzeit / Duration: 3 Std. 30 Min./3 hrs. 30 min.

Steigung / Inclines: 297 m

Empfohlene Gehrichtung: im Uhrzeigersinn

Advised walking direction: clockwise

Kontakt: Tourist-Information Linz am Rhein

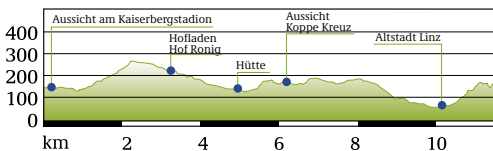
Tel.: +49 (0) 26 44 - 25 26, +49 (0) 26 44 - 98 11 25,

E-Mail: info@linz.de

**P** Parken / Parking:  
Parkplatz Kaiserberg, Am Kaiserberg, 53545 Linz am Rhein

ÖPNV / public transport:  
Haltestelle Linz Rheinufer (Linie 170), Haltestelle Linz Kaiserberg (Linie 135/AST)

Zur Tour



## Wäller Tour Bärenkopp

Der Rundweg führt von Waldbreitbach auf die Höhen des Naturpark Rhein-Westerwald. Er ist als „Qualitätsweg Wanderbares Deutschland“ mit dem Zusatz „Traumtour“ durch den Deutschen Wanderverband zertifiziert. Vom Bärenkopp mit Gipfelkreuz in 304 m Höhe hat man nach dem Aufstieg eine fantastische Aussicht ins idyllische Tal.

This circular route leads from Waldbreitbach to the heights of the Rhein-Westerwald Nature Park. It has been certified by the German Ramblers' Association (Deutscher Wanderverband) as a "Traumtour" or Dream Trail. Having ascended the 304 m high Bärenkopp with its summit cross you'll enjoy fantastic views of the picturesque valley below.

Start-Ziel / Start-Goal **S**: Marktstraße 56588 Waldbreitbach

Länge / Length: 11,6 km

Gehzeit / Duration: 3 Std. 30 Min. / 3 hrs. 30 min.

Steigung / Inclines: 449 m

Empfohlene Gehrichtung: im Uhrzeigersinn

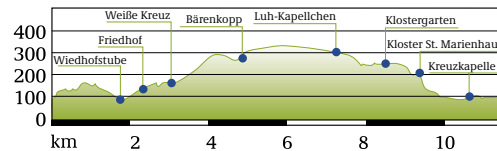
Advised walking direction: clockwise

Kontakt: Touristik-Verband Wiedtal e.V.

Tel.: +49 (0) 26 38 - 40 17, E-Mail: info@wiedtal.de

**P** Parken / Parking:  
Marktstraße 56588 Waldbreitbach

ÖPNV / public transport:  
VRM Linie 131 / Haltestelle Waldbreitbach Mitte



Zur Tour





4

## Wäller Tour Klosterweg

Der Klosterweg verbindet den Rheinsteig in Rengsdorf mit dem WesterwaldSteig in Waldbreitbach. Er führt abwechslungsreich durch Wald und offene Wiesenlandschaft, hält weite Aussichten und kulturhistorische Höhepunkte bereit. Zwei Highlights sind der Barfußpfad in Ehlscheid und der Aussichtsturm in Kurtscheid.

The Klosterweg links the Rheinsteig hiking trail at Rengsdorf with the WesterwaldSteig trail at Waldbreitbach. It takes a varied route through woodland and open meadows and offers sweeping vistas as well as cultural and historical highlights. Two of the highlights are the barefoot path at Ehlscheid and the observation tower at Kurtscheid.

Start-Ziel / Start-Goal **S** : St. Kastor Kapelle Rengsdorf - Pfarrkirche Waldbreitbach

Länge / Length: 18,2 km

Gehzeit / Duration: 7 Std. / 7 hrs.

Steigung / Inclines: 497 m

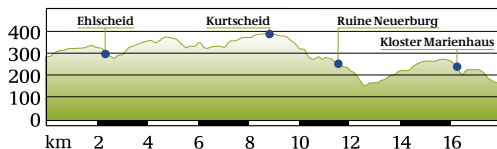
Empfohlene Gehrichtung: Von Rengsdorf nach Waldbreitbach

Advised walking direction: from Rengsdorf to Waldbreitbach

Kontakt: Touristik-Verband Wiedtal e.V.

Tel.: +49 (0) 26 38 - 40 17, E-Mail: info@wiedtal.de

Parken / Parking:  
St. Kastorkapelle  
Friedrich-Ebert-Str.  
56579 Rengsdorf



Zur Tour



5

## Breisiger Ländchen

Es ist ein Landausflug über die Rheinhöhen, bei dem sich die Schönheit und Eigenart der Vordereifel-Landschaft erschließt. Der stete Wechsel zwischen Wald-, Wiesen- und Ackerlandschaften machen das „Breisiger Ländchen“ zu einem kurzweiligen Tagesausflug. Am Ende der Wanderung können Sie sich mit einem entspannenden Besuch in den Römer-Thermen belohnen.

An excursion along the high slopes alongside the Rhine which reveals the beauty and unique qualities of the landscape of the Vordereifel. With its diversity, ranging from wood to meadow to cultivated land, the "Breisiger Ländchen", the area around Bad Breisig, makes an interesting destination for an outing. At the end of the hike, you can reward yourself with a relaxing visit to the Römer thermal baths.

Start-Ziel / Start-Goal **S** : Römer-Thermen

Länge / Length: 16,8 km

Gehzeit / Duration: 5 Std. / 5 hrs.

Steigung / Inclines: 346 m

Empfohlene Gehrichtung: im Uhrzeigersinn

Advised walking direction: clockwise

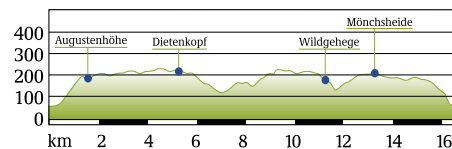
Parken / Parking:  
Römer-Thermen  
Brunnenstraße



Kontakt: Tourist-Info Bad Breisig

Tel.: +49 (0) 26 33 - 4 56 30, E-Mail: tourist-info@bad-breisig.de


ÖPNV / public transport:  
Bf Bad Breisig  
300 m zum Startpunkt



Zur Tour



## Bad Breisig – Quellenstadt am Rhein Wasser, Wandern, Wellness



Tourist-Information Bad Breisig  
Tel. 02633/45630  
[www.bad-breisig.de](http://www.bad-breisig.de)



### 6 Fürstenweg

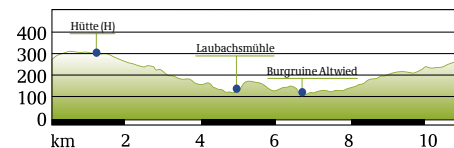
Über die Höhen von Neuwied folgen Wanderer den Spuren der Fürsten zu Wied zum Meinhof in Richtung Wiedtal. Malerisch führt der Weg später entlang der Wied zur Laubachsmühle und zum Stadtteil Altewied mit seiner mächtigen Burgruine, bevor wieder die Anhöhe nach Monrepos erklommen wird.

Hikers follow in the tracks of the Princes of Wied, walking to the Meinhof farm over the hills around Neuwied towards the Wied valley. The trail later takes a picturesque route along the Wied to the "Laubachsmühle" mill and to Altewied with its mighty ruins before climbing back up the slope to Monrepos.

Start-Ziel / Start-Goal **S** : Parkplatz  
Museum Monrepos  
(Neuwied-Segendorf)  
11 km  
Länge / Length: 11 km  
Gehzeit / Duration: 4 Std. / 4 hrs.  
Steigung / Inclines: 350 m  
Empfohlene Gehrichtung: im Uhrzeigersinn  
Advised walking direction: clockwise

**P**  
Parken / Parking:  
Schloss Monrepos  
56567 Neuwied

Kontakt: Tourist-Info Neuwied  
Tel.: +49 (0) 26 31 - 8 02 55 55, E-Mail: [tourist-information@neuwied.de](mailto:tourist-information@neuwied.de)



Zur Tour





## 7 Wäller Tour Iserbachschleife

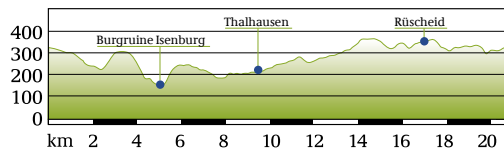
In den Höhen des Westerwaldes findet man auf diesem Premiumweg ein besonderes Wandererlebnis. Abwechslungsreich führt der Weg durch Wald und Wiesenlandschaften. Bäche und Teiche, wie auch kulturhistorische Höhepunkte sind prägende Bestandteile des Weges. Durch die Weglänge und einige Steigungen ist der Weg sportlich anspruchsvoll. Eine Aufteilung in zwei moderate Teilstappen von 12 oder 15 km ist an der Thalhäuser Mühle möglich.

This premium trail offers a special hiking experience on the heights of the Westerwald. The path leads through forests and meadows. Streams and ponds, as well as cultural-historical highlights are formative components of the way. Due to the path length and some gradients, the hiking trail is demanding. Splitting up the hiking path in two moderate parts of 12 or 15 km is possible at the "Thalhäuser Mühle".

Start-Ziel / Start-Goal **S**: Parkplatz „Auf dem Löh“  
 Länge / Length: 21,1 km  
 Gehzeit / Duration: 7 Std. 30 Min. / 7 hrs. 30 min.  
 Steigung / Inclines: 550 m  
 Empfohlene Gehrichtung: gegen den Uhrzeigersinn  
 Advised walking direction: counterclockwise

**P**  
 Parken / Parking:  
 Parkplatz  
 „Auf dem Löh“  
 56584 Anhausen

Kontakt: Touristik-Verband Wiedtal e.V.  
 Tel.: +49 (0) 26 38 - 40 17, E-Mail: info@wiedtal.de



Zur Tour



## Entdecke deine Heimat: Urlaub im Wiedtal & Rengsdorfer Land



... tief durchatmen –  
 Komm mal runter!

Bestellen Sie jetzt ihr kostenfreies Informationsmaterial!

Touristik-Verband Wiedtal e.V. • info@wiedtal.de • www.wiedtal.de  
 Neuwieder Straße 61 • D-56588 Waldbreitbach • Tel: +49 (0)2638 4017



## Wandergenuss im Doppelpack!

Die Traumpfade und ihre kleinen Geschwister Traumpfadchen erfüllen Ihre kühnsten Wanderwünsche!

27 Rundwege im Tagesausflugsformat sowie 14 knackig kurze Spazierwanderwege, nehmen Sie mit in herrliche Wald- und Vulkanlandschaften, über Plateaus und Weinberge, vorbei an Schlössern und Burgen mit wunderbaren Blicken ins Rhein- und Moseltal. Und dies in feinsten Premiumqualität, perfekt ausgeschildert, gut kombinierbar und mit vielen Einkehrmöglichkeiten ...

Lassen Sie sich verführen!

www.traumpfade.info

BÜBES-  
 WEIM



## 8 Traumpfad Höhlen- u. Schluchtensteig Kell

Mächtige Felswände, begehbare Trasshöhlen und die urige Wolfsschlucht samt Wasserfall und Quellen säumen den Wegesrand dieses einzigartigen Wanderwegs am Tor zur Vulkaneifel. Beeindruckend ist der Wechsel zwischen verträumten Bachtälern und Panoramablicken. Weitere Highlights am Wegesrande sind das Viadukt des Vulkanexpresses, die Trasswände des Laacher See-Vulkans und die Ruine Kloster Tönisstein.

Mighty rock faces, accessible trass caves and the rustic Wolfsschlucht gorge with its waterfall and springs line the edge of this unique hiking trail at the gateway to the Volcanic Eifel. You'll be enchanted by the everchanging landscape, as idyllic stream valleys give way to breathtaking panoramic views. Other highlights along the way include the viaduct of the Vulkan Express narrow-gauge railway, the tuffstone walls of the Laacher See volcano and the ruins of the Tönisstein monastery.

Start-Ziel / Start-Goal **S**: Andernach-Kell, Parkplatz Bergwege (an der K 57)

Länge / Length: 12,4 km

Gezeit / Duration: 3 Std. 30 Min. / 3 hrs. 30 min.

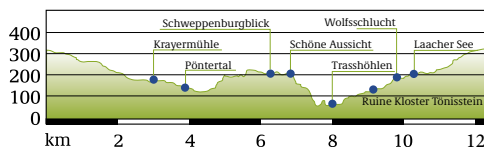
Steigung / Inclines: 405 m

Empfohlene Gehrichtung: gegen den

Uhrzeigersinn  
Advised walking direction: counterclockwise

Kontakt: Tourist Information Andernach

Tel.: +49 (0) 26 32 - 98 79 48 - 0, E-Mail: info@andernach.net



**P** Parken / Parking:  
Parkplatz Bergwege (an der K 57), Andernach-Kell

ÖPNV / public transport:  
VRM-Linie: 310/312 (Parkplatz Bergwege), 395/399 (Waldfrieden/Abzw. Kell)

Zur Tour



## 9 Traumpfäden Kleiner Stern

Eine kurzweilige Wanderung durch weite Flur und ruhige Mischwaldpassagen mit atemberaubenden Ausblicken auf das Rheintal und Andernach. Von der Kanzel am Krahenberg geht es entlang der „Schönsten Weinsicht am Mittelrhein 2016“ durch Laubmischwald. Am Wegpunkt „Kleiner Stern“ führt der Weg bergan. Der Rückweg ab dem Aussichtspunkt Hochkreuz führt durch Wiesen und Felder mit Blick auf das Neuwieder Becken.

An entertaining hike through wide meadows and quiet mixed forest passages with breathtaking views of the Rhine Valley and Andernach. From the Kanzel Krahenberg, the trail leads along the „Most Beautiful Wine View on the Middle Rhine 2016“ through mixed deciduous forest. At the „Kleiner Stern“ waypoint, the path leads uphill. The way back from the Hochkreuz viewpoint leads through meadows and fields with a view of the Neuwieder Basin.

Start-Ziel / Start-Goal **S**: Andernach, Parkplatz Krahenberg

Länge / Length: 6,7 km

Gezeit / Duration: 2 Std. / 2 hrs.

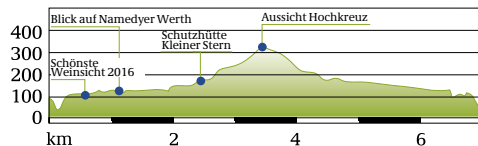
Steigung / Inclines: 160 m

Empfohlene Gehrichtung: gegen den Uhrzeigersinn

Advised walking direction: counterclockwise

Kontakt: Tourist Information Andernach

Tel.: +49 (0) 26 32 - 98 79 48 - 0, E-Mail: info@andernach.net



**P** Parken / Parking:  
Parkplatz Krahenberg (Krahenberg), 56226 Andernach

ÖPNV / public transport:  
VRM-Linie 313

Zur Tour







## Traumpfad Saynsteig

Traumhafte Passagen über urige Waldwege und naturnahe Pfade laden zu einer Zeitreise zu Römern und Rittern ein. Vorbei an spektakulären Felsformationen führt der Saynsteig zu atemberaubenden Ausblicken ins Rheintal und in die Eifel. Er ist gespickt mit vielen besonderen Sehenswürdigkeiten wie dem Schloss, der Burg Sayn und der Abtei Sayn.

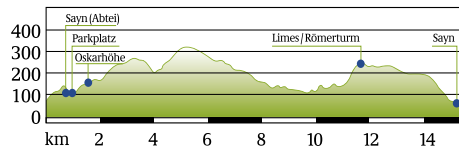
Fabulous sections along simple forest paths and natural trails invite hikers to travel through time to the era of chivalry and further back to the Romans. The Saynsteig trail leads past spectacular rock formations to reveal breathtaking views of the Rhine valley and the Eifel hills. It is studded with many outstanding attractions, such as Sayn Castle, Sayn Palace and the Abbey Sayn.

Start-Ziel / Start-Goal **S**: Schloss Sayn  
 Länge / Length: 15,3 km  
 Gehzeit / Duration: 5 Std. 30 Min. / 5 hrs. 30 min.  
 Steigung / Inclines: 460 m  
 Empfohlene Gehrichtung: im Uhrzeigersinn  
 Advised walking direction: clockwise

Kontakt: Tourist-Info Bendorf  
 Tel.: +49 (0) 26 22- 703-444,  
 E-Mail: touristinfo.sayn@bendorf.de

Parken / Parking:  
 Koblenz-Olper-Str. 169  
 56170 Bendorf

ÖPNV / public transport:  
 Linie 8 ab Koblenz / Haltestelle  
 Schloss Sayn



Zur Tour



# KULTURPARK SAYN!

KULTUR - NATUR - ABENTEUER












www.kulturpark-sayn.de



## Verbandsgemeinde Weißenthurm blüht und bewegt

Genussreich unterwegs mit Düften, Farben und Stimmen der Natur - angehaucht mit kulturellen, historischen wie auch kulinarischen Highlights. Der Traumpfad Streuobstwiesenweg, der RheinBurgenWeg sowie weitere Wander- und Spazierwege wie auch ein gut ausgebautes Radwegenetz mit Themenradwegen bieten hierzu zahlreiche Möglichkeiten.

Weitere Informationen: Touristik-Information der Verbandsgemeinde Weißenthurm  
 Kärlicher Str. 4, 56575 Weißenthurm | Telefon 02637/913-0  
 E-Mail: touristik@vgwthurm.de | www.mittelrhein-touristik.com





11

## Traumpfad Waldschluchtenweg

Auf naturnahen, schmalen Pfaden schlängelt sich der Waldschluchtenweg durch urige Wälder und beschauliche Bachtäler. Vorbei an Überresten vergangener römischer Präsenz zu idyllischen Auen- und eindrucksvollen Buchenhochwäldern.

The wooded valley trail meanders on narrow natural pathways through ancient forests and tranquil valleys formed by small rivers and streams, past evidence of Roman occupation to idyllic water meadows and impressive beech woods.

Start-Ziel / Start-Goal **S**: Parkplatz Feisternachtbachtal an der L 309


Länge / Length: 11,5 km  
Gehzeit / Duration: 3 Std. 30 Min. / 3 hrs. 30 min.

Steigung / Inclines: 300 m  
Empfohlene Gehrichtung: gegen den Uhrzeigersinn  
Advised walking direction: counterclockwise

**P**  
Parken / Parking:  
Parkplatz  
Feisternachtbachtal  
Hillscheider Straße  
56179 Vallendar

Kontakt: Tourist-Info Vallendar

Tel.: +49 (0) 2 61 - 66 75 78 10, E-Mail: fremdenverkehr@vallendar-rhein.de



Zur Tour



12

## Traumpfad Streuobstwiesenweg

Frühlingserwachen zur Blütezeit der Obstbäume! Doch auch zu jeder anderen Jahreszeit begeistern fabelhafte Panoramaausblicke und kurzweilige Wegführung. Spannende Erlebnisstationen für alle Sinne runden den Traumpfad ab.

Springtime arrives and the fruit trees come into flower! But at every other time of the year, it is the fabulous panoramas and interesting route that appeal. The Traumpfad trail ends in experience stations seizing every one of your senses.

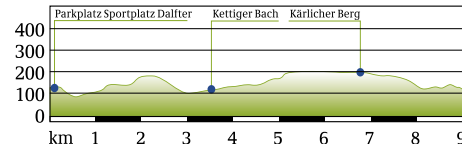
Start-Ziel / Start-Goal **S**: Sportplatz Dalfter  
Weitere Zustiege siehe  
Tourenplaner / Other  
accesses – see tour planner

Länge / Length: 9 km  
Gehzeit / Duration: 3 Std. / 3 hrs.  
Steigung / Inclines: 250 m  
Empfohlene Gehrichtung: gegen den Uhrzeigersinn  
Advised walking direction: counterclockwise

**P**  
Parken / Parking:  
Sportplatz „Dalfter“, über den  
Boschwingerten / Raiffeisen-  
platz, Burgstraße (Zuwegung  
1,2 km) / Lukasmühle, Bassen-  
heimer Str. (Zuwegung 1,7 km)  
56218 Mülheim-Kärlich

Kontakt: Tourist-Info VG Weißenthurm

Tel.: +49 (0) 26 37 - 91 30, E-Mail: touristik@vgwthurm.de



Zur Tour



#visitkoblenz  
SCHÖN HIER!



Lust auf einen  
Vorgeschmack?

JETZT  
KOBLENZ  
KENNEN-  
LERNEN

**KOBLENZ**  
VERBINDET.

Koblenz-Touristik



## Traumpfad Wolfsdelle

Wanderurlaub auf hohem Niveau – das bietet der Traumpfad Wolfsdelle. Er gehört zu den Ausflugszielen, die sowohl von Koblenz als auch von Mayen oder Bendorf gut erreicht werden können. Auf historischen Spuren geht es zum legendären Königsstuhl. Ein herrlicher Rundweg mit spektakulären Ausblicken ins Rheintal und auf die Höhen von Hunsrück und Taunus.

The Wolfsdelle Traumpfad path offers high-level hiking. Easy to get to from Koblenz, Mayen and Bendorf, this wonderful circular trail takes a historic route to the legendary Königsstuhl, offering spectacular views into the Rhine valley and onto the high slopes of the Hunsrück and the Taunus.

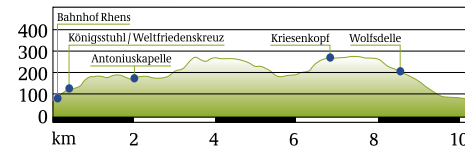
Start-Ziel / Start-Goal **S**:    Marktplatz Rhens  
Länge / Length:                10,4 km  
Gezeit / Duration:             3 Std. 30 Min. /  
  3 hrs. 30 min.

Steigung / Inclines:            320 m  
Empfohlene Gehrichtung:    gegen den Uhrzeigersinn  
Advised walking direction:   counterclockwise

Parken / Parking:  
Bramleystraße  
56321 Rhens



Kontakt: Tourist-Information Erlebnis Rheinbogen, Rhens  
Tel.: +49 (0) 26 07 - 4 95 10, E-Mail: touristik@erlebnis-rheinbogen.de



Zur Tour





14

## Traumpfad Rheingoldbogen

Der Traumpfad Rheingoldbogen führt durch eine einzigartige Kulturlandschaft, in der Kelten und Römer schon früh ihre Spuren hinterlassen haben. Der Weg führt an Weinbergen entlang hinauf zum Rheinplateau mit traumhaften Aussichten auf die größte Rheinschleife und den Rhein.

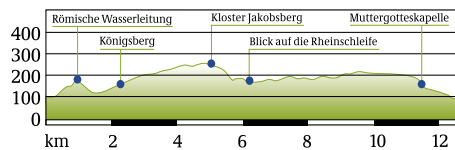
The Rheingoldbogen Traumpfad path passes through a unique cultural landscape in which the Celts and the Romans left traces long ago. It runs alongside vineyards up to the Rhine plateau to fabulous views of the river as it forms its largest loop.

Start-Ziel / Start-Goal **S**: Friedhof Brey  
 Länge / Length: 12,6 km  
 Gehzeit / Duration: 4 Std. / 4 hrs.  
 Steigung / Inclines: 290 m  
 Empfohlene Gehrichtung: gegen den Uhrzeigersinn  
 Advised walking direction: counterclockwise

Parken / Parking: Dorfplatz  
 56321 Brey oder  
 Zehnthofstraße  
 56322 Spay



Kontakt: Tourist-Information Erlebnis Rheinbogen, Rhens  
 Tel.: +49 (0) 26 07 - 4 95 10, E-Mail: touristik@erlebnis-rheinbogen.de



Zur Tour



15

## Traumpfädchen Spayer BlickinsTal

Herausfordernde Anstiege zum Rheinplateau wechseln sich ab mit aussichtsreichen Abstiegen ins Tal und entspannten Passagen durch die weite Flur. Als Belohnung locken wunderbare Naturwege und grandiose Ausblicke auf die Marksburg und das UNESCO Welterbe Oberes Mittelrheintal.

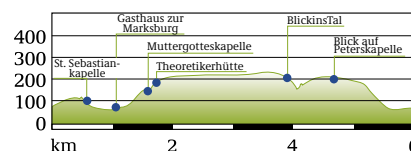
Challenging climbs up to the Rhine plateau alternate with panoramic descents back down to the valley and easier sections through open countryside. You'll be rewarded by wonderful natural footpaths and magnificent views of Marksburg Castle and the UNESCO "Upper Middle Rhine Valley" World Heritage Site.

Start-Ziel / Start-Goal **S**: 56322 Spay  
 ab Wanderparkplatz Spay  
 nahe Grünabfallplatz  
 Länge / Length: 6,1 km  
 Gehzeit / Duration: 2 Std. / 2 hrs.  
 Steigung / Inclines: 216 m  
 Empfohlene Gehrichtung: gegen den Uhrzeigersinn  
 Advised walking direction: counterclockwise

Parken / Parking: Wanderparkplatz Spay  
 nahe Grünabfall-sammelplatz  
 Zehnthofstraße, (Park-plätze am Friedhof),  
 Ecke Mainzer Straße/  
 Im Lehnacker



Kontakt: Tourist-Information Erlebnis Rheinbogen, Rhens  
 Tel. +49 (0) 26 07 – 4 95 10, E-Mail: touristik@erlebnis-rheinbogen.de



Zur Tour





16

## Traumschleife Mittelrhein-Klettersteig

Der Mittelrhein-Klettersteig liegt in Boppard an der landschaftlich reizvollsten Schleife des Rheines. Insgesamt elf Kletterpassagen an steilen Felswänden sind bei der sportlichen Variante zu überwinden und verlangen dem Wanderer absolute Trittsicherheit und ein gewisses Maß an Schwindelfreiheit ab. Bei der Wandervariante Traumschleife Mittelrhein Klettersteig gibt es keine Kletterpassagen.

The Mittelrhein via ferrata is located in Boppard, where the Rhine makes the most stunningly scenic of all its loops. There are eleven climbs up steep rock faces on the more challenging version of the route. Hikers must be completely steady on their feet and should not suffer from vertigo. There are paths as an alternative to all the difficult sections on the walking version of the trail.

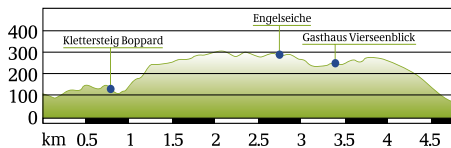
Start-Ziel / Start-Goal **S**: St.-Remigius-Platz  
 Länge / Length: 5,1 km  
 Gehzeit / Duration: 3 Std. / 3 hrs.  
 Steigung / Inclines: 435 m  
 Empfohlene Gehrichtung: gegen den Uhrzeigersinn  
 Advised walking direction: counterclockwise

Kontakt: Tourist Information Boppard  
 Tel.: +49 (0) 67 42 - 38 88, E-Mail: tourist@boppard.de

P  
 Parken / Parking:  
 Mühlthal /  
 St.-Remigius-Platz  
 56154 Boppard

ÖPNV / public transport:  
 Buslinie 670 / Haltestelle  
 Sesselbahn  
 Hbf Boppard

Zur Tour



## Erholung und Entspannung

im Zentrum der Welterbergion  
 Obere Mittelheital!

561 > 576

Welterbe  
 Obere Mittelheital

Boppard/Bad Salzig  
 Buchholz · Herschwielen · Hürzrach · Holzfeld  
 Oppenhäusen · Rheinlay · Udenhäusen · Weller



Historische Altstadt • Römerkastell • Römerausstellung „Bontobrice“ • Kurrierische Burg mit Museum • Sesselbahn • Mittelrhein Klettersteig • RheinBurgenWeg • Rheinsteig • Traumschleifen Saar-Hunsrück-Steig • Stadtwanderweg...



Fordern Sie Ihren kostenlosen Urlaubskatalog und die Infobroschüren an oder besuchen Sie uns auf unserer Internetseite

[www.boppard-tourismus.de](http://www.boppard-tourismus.de)



RHEINLAND-PFALZ



**Rhein flüstern - der Podcast**  
 Insider Tipps für deinen Urlaub am Romantischen Rhein

Newsletter *Romantischer Rhein*  
 Bleiben Sie immer auf dem neusten Stand

BÜBES-WEIM



17

## Traumschleife Elfenlay

Wo befindet sich die größte Rheinschleife der Welt, wo verläuft die steilste Eisenbahnstrecke in Deutschland? Die Antworten finden Sie in Boppard, der Perle am Rhein. Sie finden wunderbare Ausblicke auf den „Bopparder Hamm“, die mit 75 Hektar größte Weinlage am Mittelrhein. Die schönsten Ausblicke hat man von der Elfenlay und dem Sabelsköpfchen.

Where is the largest loop in the Rhine and where is the steepest stretch of railway in Germany? You will find the answers in Boppard, the "pearl" of the Rhine, along with wonderful views of the "Bopparder Hamm", which at 75 hectares is the largest vineyard on the Middle Rhine. The best views are from the Elfenlay and the Sabelsköpfchen.

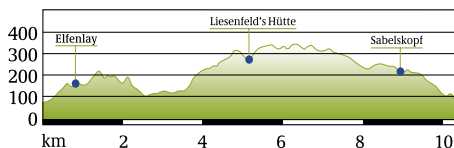
Start-Ziel / Start-Goal **S** : St.-Remigius-Platz  
 Länge / Length: 10,4 km  
 Gehzeit / Duration: 4 Std. / 4 hrs.  
 Steigung / Inclines: 410 m  
 Empfohlene Gehrichtung: gegen den Uhrzeigersinn  
 Advised walking direction: counterclockwise

Kontakt: Tourist-Information Boppard  
 Tel.: +49 (0) 67 42 - 38 88, E-Mail: tourist@boppard.de

Parken / Parking: **P**  
 Mühlthal/  
 St.-Remigius-Platz  
 56154 Boppard

ÖPNV / public transport:  
 Buslinie 670 / Haltestelle  
 Sesselbahn  
 Hbf Boppard

Zur Tour



18

## Stadtwanderweg Bopparder Ansichten

Bopparder Ansichten – mit Aussichten und Rückblicken in die Bopparder Vergangenheit. Der Bopparder Stadtwanderweg verbindet Kultur mit Natur – urbane Geschichte mit Naturgenuss und spektakulären Blicken in das Welterbe Oberes Mittelrheintal. Dank des innovativen, digitalen Gästeführers pickablu® wird die Geschichte von Boppard lebendig. Längst verstorbene Persönlichkeiten oder die Bauwerke kommen zu Wort und erzählen ihre Geheimnisse.

Boppard Viewpoints - featuring a variety of views and perspectives of Boppard's past. Boppard's town trail combines culture with nature, urban history with enjoyment of the natural world, as well as spectacular views of the Upper Middle Rhine Valley World Heritage Site. The innovative pickablu® digital tour guide brings the history of Boppard to life. Local figures from long ago, as well as some of the town's buildings, get a chance to speak and let us into their secrets.

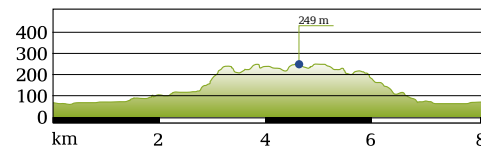
Start-Ziel / Start-Goal **S** : Platz der Städtepartnerschaften / Karmeliterstraße  
 Länge / Length: 8,6 km  
 Gehzeit / Duration: 3 Std. / 3 hrs.  
 Steigung / Inclines: 370 m  
 Empfohlene Gehrichtung: im Uhrzeigersinn  
 Advised walking direction: clockwise

Kontakt: Tourist-Information Boppard  
 Tel.: +49 (0) 67 42 - 38 88, E-Mail: tourist@boppard.de

Parken / Parking: **P**  
 Tiefgarage Karmeliterstraße / P 6  
 56154 Boppard

ÖPNV / public transport:  
 wenige Gehminuten zum Hbf

Zur Tour





19 UDENHAUSEN

## Traumschleife Hasenkammer

Der Name des Weges stammt von den gleichen Flurbezeichnungen sowohl in Udenhausen als auch in Herschwiesen. Hier sind das Niederwild und der Feldhase zu Hause. Bewundern Sie die schönen Streuobstbestände, deren Äste im Sommer schwer von knackigen Äpfeln und süßen Kirschen sind. Wunderbare Aussichtspunkte in und über das Brodenbachtal mit Wanderung entlang von Bachläufen.


The name of this idyllic hiking trail originates from a term both used in the villages of Udenhausen and Herschwiesen. Small game and brown hares call this peaceful rural area their home and the trees of the beautiful meadow orchards are full of crunchy apples and sweet cherries. Enjoy the fantastic view into and across the valley of Brodenbach and walk alongside bubbling streams.

Start-Ziel / Start-Goal **S** : Kirmesplatz  
Herschwiesen  
Länge / Length: 10,3 km  
Gehzeit / Duration: 4 Std. / 4 hrs.  
Steigung / Inclines: 450 m  
Empfohlene Gehrichtung: im Uhrzeigersinn  
Advised walking direction: clockwise

Parken / Parking:  
Kirmesplatz  
In der Hohl  
56154 Boppard



Kontakt: Tourist-Information Boppard  
Tel.: +49 (0) 67 42 - 38 88, E-Mail: tourist@boppard.de



Zur Tour



20

## Traumschleife Marienberg

Die Traumschleife Marienberg hat ihren Dreh- und Angelpunkt im gleichnamigen Marienberger Park. Sie verläuft entlang zweier Bäche, die durch schmale Kerbtäler in Boppard in den Rhein fließen. Wunderbare Ausblicke auf die Burgen Liebenstein und Sterrenberg, die Marksburg und die Kurfürstliche Burg.

The pivotal point of the Traumschleife Marienberg is situated at the Marienberger Park and follows the path of two rivers which flow through the v-shaped valley of Boppard into the Rhine. This hiking trail offers breathtaking views of the Liebenstein and Sterrenberg castles as well as the Marksburg and Kurfürstliche Burg.

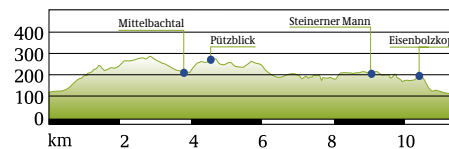
Start-Ziel / Start-Goal **S** : Marienberger Park  
Länge / Length: 11,8 km  
Gehzeit / Duration: 4 Std. / 4 hrs.  
Steigung / Inclines: 520 m  
Empfohlene Gehrichtung: gegen den  
Uhrzeigersinn  
Advised walking direction: counterclockwise

Kontakt: Tourist-Information Boppard  
Tel.: +49 (0) 67 42 - 38 88, E-Mail: tourist@boppard.de

Parken / Parking:  
Parkdeck Marienberg  
Marienberger Straße  
56154 Boppard



ÖPNV / public transport:  
Hbf Boppard



Zur Tour





21

## Traumschleife Fünfseenblick

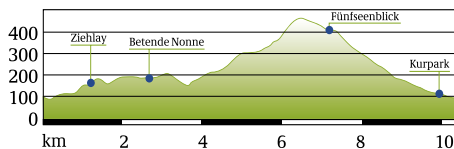
Atemberaubende Ausblicke ins Rheintal und in die Höhen von Hunsrück, Eifel, Taunus und Westerwald erlebt man bei einer Wanderung über die Traumschleife Fünfseenblick. Einzigartig für den Flusslauf von der Quelle bis zur Mündung schafft die Traumschleife die Illusion einer Seenlandschaft mit Burgen und Weinbergen. Besonderes Highlight ist der 27,4 m hohe Aussichtsturm, der einen spektakulären Rundblick ermöglicht.

A hike on the Fünfseenblick Traumschleife circular trail offers breathtaking views over the Rhine valley and towards the hills of the Hunsrück, Eifel, Taunus and Westerwald. Uniquely for the whole of the river, from its source to the sea, the hike creates the illusion of a lakeland landscape with castles and vineyards. The newly constructed viewing tower is the highlight of this hiking trail. With its height of 27.4 meters it offers a spectacular panoramic view.


Start-Ziel / Start-Goal **S**: Kurpark Bad Salzlig  
 Länge / Length: 10,4 km  
 Gehzeit / Duration: 4 Std. / 4 hrs.  
 Steigung / Inclines: 550 m  
 Empfohlene Gehrichtung: im Uhrzeigersinn  
 Advised walking direction: clockwise

**P**  
 Parken / Parking:  
 Parkplatz am Kurpark  
 Bad Salzlig  
 Salzbornstraße  
 56154 Boppard-  
 Bad Salzlig

Kontakt: Tourist-Information Boppard  
 Tel.: +49 (0) 67 42 - 38 88, E-Mail: [tourist@boppard.de](mailto:tourist@boppard.de)



Zur Tour



Filsener Ley mit Blick auf Boppard







22

## Traumschleife Ehrbachklamm

Zwischen Mosel und Rhein, Burgen, Schlössern und Wein, da liegt die Traumschleife Ehrbachklamm, die eine ungewöhnliche Erlebnislandschaft aufweist. Eindrucksvolle Aussichtspunkte und zahlreiche Ruhe- und Wohlfühlbänke warten auf Sie.

Located between the Moselle and the Rhine, castles and vineyards there's the Traumschleife Ehrbachklamm, which presents itself with a truly unique set of things to experience. Spectacular viewing points are waiting to be explored and numerous seating benches are located along the way, offering spots for quiet relaxation.

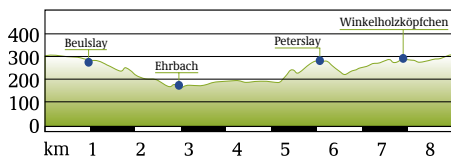
Start-Ziel / Start-Goal **S**: Wanderparkplatz Oppenheim  
 Länge / Length: 8,5 km  
 Gehzeit / Duration: 3-4 Std. / 3-4 hrs.  
 Steigung / Inclines: 390 m  
 Empfohlene Gehrichtung: gegen den Uhrzeigersinn  
 Advised walking direction: counterclockwise

Kontakt: Tourist-Information Boppard  
 Tel.: +49 (0) 67 42 - 38 88, E-Mail: [tourist@boppard.de](mailto:tourist@boppard.de)

Parken / Parking:  
 Wanderparkplatz an der  
 K120 (Mittelstraße)  
 56154 Boppard-  
 Oppenheim

ÖPNV / public transport:  
 Bf Boppard-Buchholz  
 Buslinie 675 / Haltestelle  
 Ehrbachklamm

Zur Tour



23

## Traumschleife Rheingold

Rheinromantik pur erleben Sie auf der Traumschleife Rheingold. Und noch mehr: Die Traumschleife Rheingold bedeutet eine Exkursion in 400 Millionen Jahre Erdgeschichte am Mittelrhein, Ausblicke auf die historische Propstei Hirzenach und die fast vergessene Keltensiedlung am Ginsterstück bei Rheinbay.

The Rheingold Traumschleife circular trail epitomises the Romantic Rhine. What's more, it offers a trip back through 400 years of geological history in the Middle Rhine, views of the historic Hirzenach Priory and the almost forgotten Celtic settlement at Ginsterstück near Rheinbay.

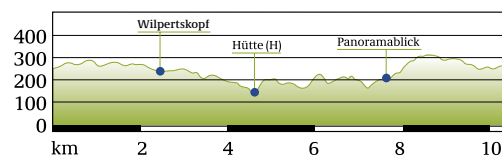
Start-Ziel / Start-Goal **S**: Wanderparkplatz an der K 115  
 Länge / Length: 10,7 km  
 Gehzeit / Duration: 4 Std. 20 Min. / 4 hrs. 20 min.  
 Steigung / Inclines: 363 m  
 Empfohlene Gehrichtung: gegen den Uhrzeigersinn  
 Advised walking direction: counterclockwise

Kontakt: Tourist-Information Boppard  
 Tel.: +49 (0) 67 42 - 38 88, E-Mail: [tourist@boppard.de](mailto:tourist@boppard.de)

Parken / Parking:  
 Wanderparkplatz am  
 Schnittpunkt K114 & K115  
 56154 Boppard

ÖPNV / public transport:  
 Bf Boppard-Hirzenach

Zur Tour





24

## Loreley-Extratour

Sie wandern auf der Loreley-Extratour nicht nur hoch über dem Rhein vorbei an atemberaubenden Aussichten, sondern der Weg führt Sie auch auf einem alten Leinpfad direkt an den Fluss heran. Aber auch die sagenhafte Weite des Hochplateaus und die Stille des verwunschenen Forstbachtals machen den Weg zu einem grandiosen Wandererlebnis.

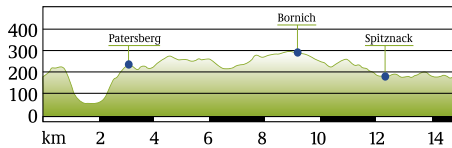
The Loreley Extra Trail takes you not only high above the Rhine past breathtaking panoramas, but also along the river on an old tow-path. The fabled expanse of the high plateau and the quiet of the magical Forstbach valley contribute to make a hike on this trail the most stunning experience.

Start-Ziel / Start-Goal **S**: Loreley Tourist-Information  
 Länge / Length: 14,3 km  
 Gehzeit / Duration: 4 Std. 15 Min. / 4 hrs. 15 min.  
 Steigung / Inclines: 383 m  
 Empfohlene Gehrichtung: im Uhrzeigersinn  
 Advised walking direction: clockwise

Kontakt: Loreley Touristik GmbH  
 Tel.: +49 (0) 67 71 - 91 00, E-Mail: info@loreley-touristik.de

**P**  
 Parken / Parking:  
 Loreley Tourist-Information  
 56348 Bornich

ÖPNV / public transport:  
 Vom Bf St. Goarshausen  
 mit Linie 535 zum  
 Loreley-Plateau



Zur Tour



**RHEIN ERLEBEN.**  
 Hier seid ihr richtig: Eure aussichtsreiche Loreley Region

**Loreley**  
**TOURISTIK**  
 Eindrucksvoll aussichtsreich.

**Loreley Touristik GmbH**  
 Tourist-Information | Loreley 7  
 56348 Bornich | Tel +49 6771 910-0  
 info@loreley-touristik.de  
 www.loreley-touristik.de



25

## Traumschleifen Spitzer Stein

Das Traumschleifen Spitzer Stein verläuft um den gleichnamigen Felsen, der an den Gemeindegrenzen von St. Goar, Urbar und Niederburg liegt. Der hier neben dem historischen Turm stehende, neue Stahlurm greift das Telegrafie-System nach Claude Chappé auf und gewährt zudem einen einmaligen Weitblick. Auch unterwegs bieten sich immer wieder fantastische Aussichten.

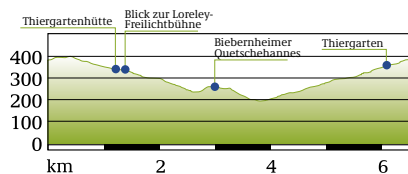
The Traumschleifen "Spitzer Stein" is a circular trail around the rock of the same name which is located on the boundaries of St. Goar, Urbar and Niederburg. Here you can enjoy unique panoramic views from the new steel tower which was inspired by Claude Chappé's telegraph system and stands next to the historic tower. The trail itself also offers stunning views.

Start-Ziel / Start-Goal **S** : Wanderparkplatz / Hikers' Car Park am Spitzen Stein, K 97 (Straße nach 55430 Urbar)

Länge / Length: 6,7 km  
 Gehzeit / Duration: 2 Std. / 2 hrs.  
 Steigung / Inclines: 237 m  
 Empfohlene Gehrichtung: gegen den Uhrzeigersinn  
 Advised walking direction: counterclockwise

**P**  
 Parken / Parking:  
 Wanderparkplatz/Hikers'  
 Car Park am Spitzen Stein  
 an der K 97

Kontakt: Tourist-Info Hunsrück-Mittelrhein, Tel.: +49 (0) 6747 - 93220, E-Mail: mail@das-zap.de  
 Tourist-Info St. Goar, Tel. +49 6741 - 383, E-Mail: urlaub@stadt-st-goar.de



Zur Tour



26

## Traumschleife Mittelrhein

**Aussichten, Aussichten, Aussichten:** Das bietet die Traumschleife Mittelrhein zwischen St. Goar und Oberwesel. Ob vom Turm auf dem Spitzen Stein, den Dreiburgenblicken auf dem Klüppel- und dem Wackenberg oder von Maria Ruh: Immer wieder sieht man den Fluss, die Burgen oder den Loreleyfelsen aus verschiedenen Blickwinkeln. Es gibt zahlreiche Rastmöglichkeiten an oder in der Nähe der Wanderstrecke.

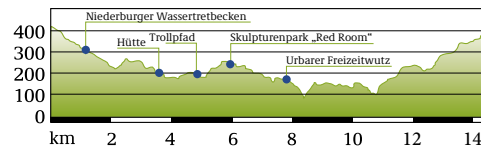
The Mittelrhein Traumschleife between St. Goar and Oberwesel offers views, views and more views. Whether from the tower on the Spitzer Stein, the 'Three Castle Views' on the Klüppelberg and Wackenberg or from Maria Ruh: again and again hikers are treated to views of the river, the castles and the Loreley Rock from a variety of different perspectives. There are numerous opportunities to enjoy a break on or close to the hiking trail.

Start-Ziel / Start-Goal **S** : Wanderparkplatz / Hikers' Car Park am Spitzen Stein, K 97 (Straße nach 55430 Urbar)

Länge / Length: 14,6 km  
 Gehzeit / Duration: 4 Std. 30 Min. / 4 hrs. 30 min.  
 Steigung / Inclines: 434 m  
 Empfohlene Gehrichtung: gegen den Uhrzeigersinn  
 Advised walking direction: counterclockwise

**P**  
 Parken / Parking:  
 Wanderparkplatz/Hikers'  
 Car Park am Spitzen Stein  
 an der K 97

Kontakt: Tourist-Info Hunsrück-Mittelrhein, Tel.: +49 (0) 6747 - 93220, E-Mail: mail@das-zap.de  
 Tourist-Info St. Goar, Tel. +49 (0) 6741 - 383, E-Mail: urlaub@stadt-st-goar.de  
 Tourist-Info Oberwesel, Tel. +49 (0) 67 44 - 71 06 24, E-Mail: info@oberwesel.de



Zur Tour





27

## Traumschleifen Kuckucksrack

Das Traumschleifen Kuckucksrack bietet uns tolle Felsen, schöne Wege durch einen romantischen Wald und viele Ausblicke über das Rheintal in den Taunus. Unterwegs reiht sich Nack an Nack, so der Vogels-, der Großmörders- oder der Kleinmördersnack. Ebenso die drei Kuckucksnacks, die dem Traumschleifen seinen Namen gegeben haben. Für Kinder gibt es auf dem Waldlehrpfad viel zu Entdecken.

The Kuckucksrack circular trail offers impressive rock formations, beautiful footpaths through a romantic forest, and multiple views of the Rhine Valley and the Taunus mountains. Along the way you walk from "Nack" to "Nack" – "Nack" being the local German term for a prominent rock formation – including the Vogelsnack, the Grossmördersnack and the Kleinmördersnack. As well as the three "Kuckucksnacks" from which this "Dream Loop" takes its name. There's lots to discover for children on the forest nature trail.

Start-Ziel / Start-Goal **S**: Wanderparkplatz, 55430 Damscheid

Länge / Length: 6,8 km


Gehzeit / Duration: 2 Std. / 2 hrs.

Steigung / Inclines: 186 m

Empfohlene Gehrichtung: im Uhrzeigersinn

Advised walking direction: clockwise

Kontakt: Kontakt: Tourist-Info Hunsrück-Mittelrhein, Tel. +49 (0) 67 47 - 9 32 20, E-Mail: mail@das-zap.de



**P** Parken / Parking:  
Parkplatz am Gemeindezentrum, 55430 Damscheid

ÖPNV / public transport:  
Buslinie 640, Haltestelle Damscheid Kindergarten

Zur Tour



28

## Traumschleife Schwede-Bure

Schwede-Bure (Schweden-Born) ist seit Jahrhunderten ein Zufluchtsort der Oberweseler Einwohner. Diese suchten dort bereits im 30-jährigen Krieg Schutz vor den Schweden. Später war er Treffpunkt für viele Liebende, die dort Schutz vor neugierigen Blicken fanden. Die Tour schlängelt sich durch kleine Wäldchen, Wiesen und Weinberge; herrliche Aussichtspunkte laden zum Verweilen ein.

The so-called "Schwede-Bure (Schweden-Born)" has acted as a refuge for the residents of Oberwesel for many centuries, providing shelter from the Swedish invasion during the Thirty Years' War from 1618 to 1648 before it became a popular meeting point for lovers, protecting them from prying eyes later on. This hiking trail takes you through small forests and vineyards, lush meadows and offers beautiful viewing points that invite you to stay and rest.

Start-Ziel / Start-Goal **S**: Schaarplatz

Länge / Length: 12,1 km

Gehzeit / Duration: 4 Std. 30 Min./

4 hrs. 30 min.

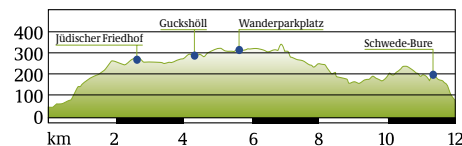
Steigung / Inclines: 460 m

Empfohlene Gehrichtung: gegen den Uhrzeigersinn

Advised walking direction: counterclockwise

**P** Parken / Parking:  
Tiefgarage  
Schaarplatz  
55430 Oberwesel


Kontakt: Tourist-Info Oberwesel, Tel.: +49 (0) 67 44 - 71 06 24, E-Mail: info@oberwesel.de, Tourist-Info Hunsrück-Mittelrhein Tel.: +49 (0) 67 47 - 93 220, E-Mail: mail@das-zap.de



Zur Tour



## OBERWESEL – Wein, Wandern, Wohlgefühl...



... und der Rhein auf Schritt und Tritt!

Sie lieben es, Natur und Kultur in Einklang zu bringen? Dann wird Oberwesel Sie begeistern!

Der „RheinBurgenWeg“, der neue Weiterbestaig Oberes Mittelrheintal, der Oelsberg-Kunstpfad, die neuen Traumschleifen „Schwede-Bure“ & „Mittelrhein“ sowie das Traumschleifen „Pfalzblick“ beeindrucken durch die einmalige Flora und Fauna und traumhafte Ausblicke ins Rheintal. Es geht vorbei an schroffen Felsen, schattigen Plätzen - die zum Ausruhen einladen - und steilen Weinbergen, in denen Sie die Winzer der Region treffen und bei ihrer Arbeit beobachten können. Gemütliche Gaststätten und Weingüter laden zum Verweilen ein.

**Oberwesel**

**Tourist-Information Oberwesel**

Rathausstraße 3, 55430 Oberwesel  
Tel.: 06744 / 710 624, Fax: 06744 / 15 40  
Email: [info@oberwesel.de](mailto:info@oberwesel.de)  
Web: [www.oberwesel.de](http://www.oberwesel.de)

Stadt der Türme und des Weines

RHEINLAND-PFALZ



**Burg Pfalzgrafenstein**



## Traumschleifen Pfalzblick

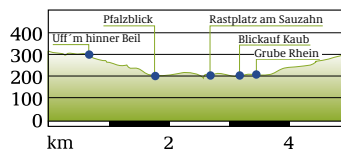
Das Traumschleifen Pfalzblick verläuft auf dem Hochplateau bei Langscheid und Henschhausen mit immer wiederkehrenden grandiosen Aussichten auf die Burgen Gutenfels bei Kaub und Pfalzgrafenstein mitten im Rhein. Vom Aussichtspunkt „Uff'm hinner Beil“ schaut man auf Oberwesel mit der Schönburg und dem Stadtteil Dellhofen. Schön gestaltete Rastplätze, besonders am Sauzahn, laden zum Picknicken ein.

The hiking path "Traumschleifen Pfalzblick" runs along the plateau near Langscheid and Henschhausen. It features recurring fantastic views of the castles Gutenfels and Pfalzgrafenstein near Kaub. The latter is located in the middle of the Rhine. The viewpoint "Uff'm hinner Beil" offers wonderful views over Oberwesel with the Schönburg and the district Dellhofen. Nicely designed resting spots, especially at "Sauzahn", provide great opportunities for a picnic.

Start-Ziel / Start-Goal **S**: Am Gemeindehaus, 55430 Oberwesel-Langscheid  
Länge / Length: 5,1 km  
Gehzeit / Duration: 1 Std. 30 Min. / 1 hrs. 30 min.  
Steigung / Inclines: 115 m  
Empfohlene Gehrichtung: im Uhrzeigersinn  
Advised walking direction: clockwise

**P**  
Parken / Parking:  
Großer Parkplatz am  
Gemeindehaus in  
Langscheid

Kontakt: Tourist-Info Hunsrück-Mittelrhein,  
Tel. +49 (0) 67 47 - 9 32 20, E-Mail: [mail@das-zap.de](mailto:mail@das-zap.de),  
Tourist-Info Oberwesel, Tel. +49 (0) 67 44 - 71 06 24, E-Mail: [info@oberwesel.de](mailto:info@oberwesel.de)



Zur Tour





30

## Stahlberg-Schleife

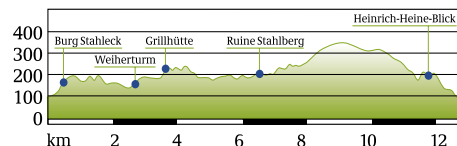
Der Rundwanderweg startet ganz romantisch im „Malerwinkel“ der historischen Rhein- und Weinstadt Bacharach. Los geht's zwischen Wehrtürmen und historischer Stadtmauer, bevor der Weg mit stetem Auf und Ab zur Burgruine Stahlberg führt. Die Stahlberg-Schleife wurde von Experten des Deutschen Wanderinstituts als „exzellenter Weg“ eingestuft, der mit Abwechslung und traumhaften Aussichten lockt.

This circular trail starts in the romantic Malerwinkel, the "Artist's Quarter", in Bacharach, an ancient wine-producing town by the Rhine. The route winds its way past defensive towers and historic city walls, before it undulates up to the Stahlberg ruins. The experts at the German Institute of Hiking have classified the Stahlberg trail as "excellent" with its beguiling wonderful views.

Start-Ziel / Start-Goal **S** : Bacharach/  
Malerwinkel  
Länge / Length: 12,6 km  
Gezeit / Duration: 4 Std. / 4 hrs.  
Steigung / Inclines: 550 m  
Empfohlene Gehrichtung: im Uhrzeigersinn  
Advised walking direction: clockwise

**P**  
Parken / Parking:  
Parkplätze an der  
B9 oder an den  
Rheinanlagen  
55422 Bacharach

Kontakt: Rhein-Nahe-Touristik  
Tel.: +49 (0) 67 43 - 91 93 03, E-Mail: info@rhein-nahe-touristik.de



Zur Tour



31

## Wisper Trail Rhein-Wisper-Glück

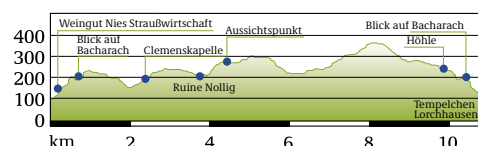
Glück – Wer sehnt sich nicht danach? Auf diesem Weg kann man es finden. Der Akkord aus Rhein, Reben und Romantik prägt die erste Etappe dieser abwechslungsreichen Tour: spektakulär am Rhein-Wisper-Blick, still im urwüchsigen Peterwald, großes Panorama-Kino am Engweger Kopf. Spätestens am Rosenpavillon ist es gewiss: Auf diesem Weg ist das Glück allgegenwärtig!

"Glück" means happiness – and who doesn't yearn for happiness? You're sure to find it on this trail. The first section of this rich and varied route offers a harmonious combination of Rhine, vineyards and Romanticism: the spectacular views at the Rhein-Wisper-Blick, the unspoiled tranquility of the Peterwald, the sensational panoramic vista at Engweger Kopf. By the time you reach the rose pavilion you'll be in no doubt: happiness is everywhere on this trail!

Start-Ziel / Start-Goal **S** : Bahnhof Lorch-Lorchhausen  
oder Lorch Parkplatz am  
Wispergrill mit Zuweg  
Länge / Length: 11 km  
Gezeit / Duration: 3 Std. 30 Min. / 3 hrs. 30 min.  
Steigung / Inclines: 420 m  
Empfohlene Gehrichtung: gegen den Uhrzeigersinn  
Advised walking direction: counterclockwise

**P**  
Parken / Parking:  
Lorch am Rhein, Parkplatz  
am Wispergrill oder Anreise  
per Bahn nach Lorchhausen

Kontakt: Tourist-Info Lorch am Rhein mit Vinothek im Hilchenhaus,  
Tel.: +49 (0) 67 26 - 8 39 92 49, tourismus@lorch-rhein.de  
Tel.: +49 (0)8 00 - 9 477 377, wandern@wisper-trails.de



Zur Tour





32 Niederheimbach

## Wisper Trail In Vino Veritas

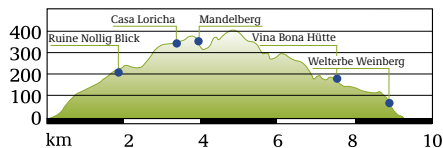
Im Wein liegt Wahrheit – wie auf diesem Weg. Beim steilen Aufstieg zum Welterbe-Weinberg wird klar, Weinbau im Mittelrheintal ist anstrengend. Da kommt die Sticklebank gerade recht. Neben abwechslungsreichen Waldpassagen dominiert die romantische Weinbergs-Landschaft diesen Weg. Zur Abrundung des Wandergenusses empfehlen wir den typischen Lorch Riesling mit seiner markant-mineralischen Note.

In wine there is truth – that's the motto of this trail. During the steep ascent to the World Heritage vineyard it becomes obvious that wine-growing in the Middle Rhine Valley is a challenging occupation and the bench made of vineyard stakes offers a welcome rest. Besides the interesting forest sections, the dominating feature of this trail is the romantic vineyard landscape. To round off your hiking experience in true style we recommend a glass or two of the typical Lorch Riesling with its distinctive mineral notes.

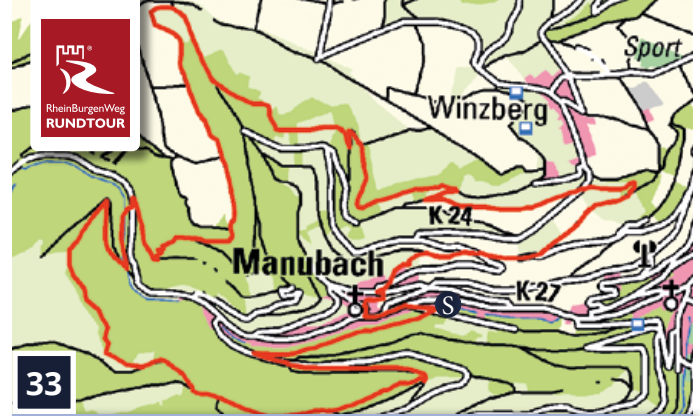
Start-Ziel / Start-Goal **S**: Lorch am Rhein  
 Länge / Length: 9,5 km  
 Gehzeit / Duration: 3 Std. / 3 hrs.  
 Steigung / Inclines: 326 m  
 Empfohlene Gehrichtung: im Uhrzeigersinn  
 Advised walking direction: clockwise

**P**  
 Parken / Parking:  
 Lorch am Rhein,  
 Parkplatz am Wispergrill  
 (Rheinuferstraße)

Kontakt: Tourist-Info Lorch am Rhein mit Vinothek im Hilchenhaus,  
 Tel.: +49 (0) 67 26 - 8 39 92 49, tourismus@lorch-rhein.de  
 Tel.: +49 (0)8 00 - 9 477 377, wandern@wisper-trails.de



Zur Tour



33

## St. Oswald-Schleife

Die St.-Oswald-Schleife ist ein schöner und abwechslungsreicher Weg durch offene Landschaft, Wald und Weinberge. Schöne Ausblicke, zwei Bachübergänge, Weinberge und Ziegenweiden zeichnen ihn aus. Die An- und Abstiege sind anspruchsvoll, aber nicht übermäßig anstrengend. Ein kurzer „Kraxelpfad“ macht den Weg interessant.

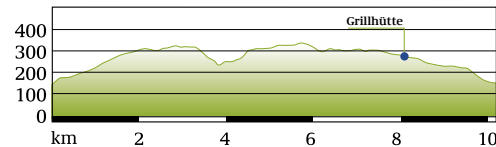
The St.-Oswald-Schleife is a beautiful and varied path through open countryside, forest and vineyards. Beautiful views, two stream crossings, vineyards and goat grazing characterize him. The ascents and descents are demanding, but not overly strenuous. A short "climbing path" makes the trail interesting.

Start-Ziel / Start-Goal **S**: Wanderparkplatz  
 Rheingoldstraße  
 Länge / Length: 10,4 km  
 Gehzeit / Duration: 3 Std. 30 Min. /  
 3 hrs. 30 min.  
 Steigung / Inclines: 320 m  
 Empfohlene Gehrichtung:  
 im Uhrzeigersinn  
 Advised walking direction:  
 clockwise

**P**  
 Parken / Parking:  
 Rheingoldstraße 1  
 55413 Manubach

ÖPNV / public transport:  
 Bushaltestelle Ortsmitte  
 Manubach

Kontakt: Rhein-Nahe-Touristik  
 Tel.: +49 (0) 67 43 - 91 93 03, E-Mail: info@rhein-nahe-touristik.de



Zur Tour





34

## Schellengang

Im romantischen Rhein-Seitental bei Oberdiebach befindet sich die historische Grenze zwischen Kurpfalz und Kurmainz. Jeden Abend wurde diese Grenze mit einer Glocke abgegangen. Heute finden Wanderer auf der Tour Rebenhänge, auf denen seit mehr als einem halben Jahrtausend Riesling angebaut wird.

The historic boundary between Kurpfalz and Kurmainz lies in this romantic tributary valley of the Rhine near Oberdiebach. Every evening, this boundary was patrolled by a bell-ringer. Today, hikers find slopes on which Riesling vines have been grown for more than half a millennium.

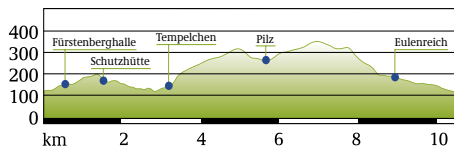
Start-Ziel / Start-Goal **S**: Fürstenberghalle  
 Länge / Length: 10,5 km  
 Gehzeit / Duration: 3 Std. 30 Min. / 3 hrs. 30 min.  
 Steigung / Inclines: 441 m  
 Empfohlene Gehrichtung: im Uhrzeigersinn  
 Advised walking direction: clockwise

Kontakt: Rhein-Nahe-Touristik  
 Tel.: +49 (0) 67 43 - 91 93 03,  
 E-Mail: info@rhein-nahe-touristik.de

Parken / Parking:  
 Fürstenberghalle  
 Rheingoldstraße 109 A  
 55413 Oberdiebach

ÖPNV / public transport:  
 Bushaltestelle Ortsmitte  
 Oberdiebach

Zur Tour



RHEINBLICK



MÄUSETURM

## EINTAUCHEN INS GRÜNE

### Einzigartige Wanderwege rund um Bingen

Direkt von der Stadt aus gibt es romantische Täler, hinreißende Flusslandschaften, historische Bauwerke, eindrucksvolle Klammern und vieles mehr zu entdecken – Ausblicke auf den Rhein inklusive. Sicher ist bei den gut ausgeschilderten Touren für jeden etwas dabei.

Entdecke alle Wanderrouten,  
 einen Tourenplaner und  
 eine WeinWanderApp  
 gleich hier:



dein-bingen.de



HÄNGEBRÜCKE

Bilder: Henry Tomrow, Marlow Media, Joachim Ketz



Bingen Tourismus & Kongress GmbH  
 Rheinkai 21 | 55411 Bingen am Rhein  
 willkommen@bingen.de | 06721 184-200

REIN-  
WEIM





35

## Baumgeister-Tour

Los geht es am Jägerhaus und durch die abenteuerliche Steckschläferklamm mit unzähligen Baumgesichtern. Nach der Villa Rustica, wo das römische Alltagsleben nachempfunden werden kann, kommen Sie über eine Hängebrücke langsam dem Rhein näher. Entlang der Hangkante bieten sich grandiose Rheinblicke. Nach der sehenswerten Burg Rheinstein, die auch besichtigt werden kann, geht die Tour weiter durchs spektakuläre Morgenbachtal.

The trail starts at the Jägerhaus and continues on through the exciting Steckschläferklamm where you find a host of faces carved into the trees. After the Villa Rustica, where you can experience the day-to-day life of the Romans, you slowly approach the Rhine via a suspension bridge. As you walk along the side of the slope, you are rewarded with magnificent views of the Rhine. Passing the unmistakable Rheinstein Castle, which can also be visited, the tour continues through the spectacular "Morgenbachtal".

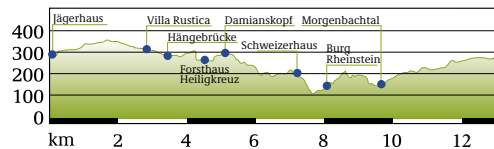
Start-Ziel / Start-Goal **S**: Forsthaus Jägerhaus  
 Länge / Length: 13 km  
 Gehzeit / Duration: 4,1 Std. / 4,1 hrs.  
 Steigung / Inclines: 411 m  
 Empfohlene Gehrichtung: gegen den Uhrzeigersinn  
 Advised walking direction: counterclockwise

Kontakt: Tourist-Info Bingen  
 Tel.: +49 (0) 67 21 - 1 84-200, E-Mail.: willkommen@bingen.de

Parken / Parking: **P**  
 Forsthaus: Jägerhaus 1  
 55441 Bingen

ÖPNV / public transport:  
 Bahnhof Trechtingshausen

Zur Tour



36

## Rhein-Nahe-Schleife

Auf der Rundtour geht es entlang der offenen Südhänge des Hunsrück zu Traum-Aussichten auf den Durchbruch des Rheins: Wo die Nahe in den Rhein mündet, weitet sich das enge Tal und gibt den Blick frei auf die weiten Rebhänge des Rheingaus und auf die Germania – das Niederwalddenkmal bei Rüdesheim.

This circular tour runs along the open southern slopes of the Hunsrück to beautiful views of the Rhine water gap. Where the Nahe flows into the Rhine, the narrow valley widens to reveal a view of the extensive vineyards on the slopes of the Rheingau and the Germania, the Niederwalddenkmal, a monument to the German union of 1871 near Rüdesheim.

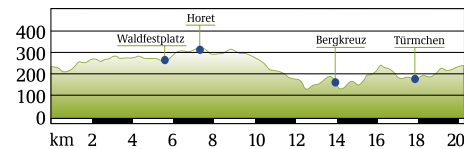
Start-Ziel / Start-Goal **S**: Dorfplatz Weiler  
 Länge / Length: 19,4 km  
 Gehzeit / Duration: 6 Std. / 6 hrs.  
 Steigung / Inclines: 500 m  
 Empfohlene Gehrichtung: gegen den Uhrzeigersinn  
 Advised walking direction: counterclockwise

Kontakt: Rhein-Nahe-Touristik  
 Tel.: +49 (0) 67 43 - 91 93 03,  
 E-Mail: info@rhein-nahe-touristik.de

Parken / Parking: **P**  
 Dorfplatz  
 55413 Weiler bei Bingen

ÖPNV / public transport:  
 Bushaltestelle Weiler bei Bingen  
 Mitte

Zur Tour





37

## Rautenthaler Spange

Die „Rautenthaler Spange“ ist ein sehr abwechslungsreicher Weg – Wald, Bäche, Wiesen und Weinberge bieten den Augen immer wieder neue Perspektiven. Über 800 Jahre haben Äcker und Streuobstwiesen das Landschaftsbild geprägt. Übrigens liegt die Rundtour in einem der seltenen, deutschen Verbreitungsgebiete der ungiftigen Äskulapnatter.

The "Rautenthaler Spange" path is the leading example of a perfect hiking experience: forests, streams, meadows and vineyards offer new and interesting impressions to the eye along the way. For over 800 years acres and meadow orchards have shaped the character of the landscape. This circular trail passes through one of the rare natural habitats of the non-poisonous Aesculapian snake in Germany.

Start-Ziel / Start-Goal **S**: Wanderparkplatz „Auf der Großen Straße“

Länge / Length: 8,4 km

Gehzeit / Duration: 3 Std. / 3 hrs.

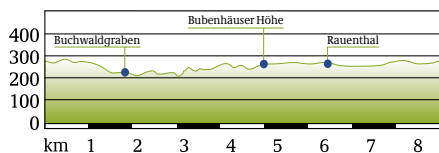
Steigung / Inclines: 120 m

Empfohlene Gehrichtung: gegen den Uhrzeigersinn

Advised walking direction: counterclockwise

Kontakt: Tourist-Info Eltville

Tel.: +49 (0) 61 23 - 90 98 0, E-Mail: touristik@eltville.de



**P**  
Parken / Parking:  
Wanderparkplatz  
„Grillhütte“  
Auf der Großen Straße  
65345 Eltville am Rhein

Zur Tour



## Kontakt

Romantischer Rhein Tourismus GmbH

An der Königsbach 8 • 56075 Koblenz

Tel.: +49 (0)261 – 97 38 47 - 0

Fax: +49 (0)261 – 97 38 47 - 14

info@romantischer-rhein.de

www.romantischer-rhein.de



## Impressum & Förderhinweis

Herausgeber: Romantischer Rhein Tourismus GmbH

Fotos: Titelfoto Serpentina Wolfsdelle: Dominik Ketz/Tourist-Information Erlebnis Rheinbogen; S. 3: Marco Rothbrust; S. 4 links: Volker Thehos, S. 4 rechts: Dan Hummel; S. 6 links: Frank Metzemacher/Lichtreim Fotografie, S. 6 rechts: Heinz-Werner Lamberz/Creativ Picture; S. 7, 8, 12: Andreas Pacek/Touristik-Verband Wiedtal e.V.; S. 9: Tourist-Info Bad Breisig; S. 11: Harald Hartusch; S. 14: Klaus-Peter Kappest; S. 15: 90Grad Photography/Hilger & Schneider GbR; S. 16, 18, 19, 23: Klaus-Peter Kappest/REMET; S. 21: Dominik Ketz; S. 22: Tourist-Information Erlebnis Rheinbogen; S. 24 links: Lothar Röhrig, S. 24 rechts: Wolfgang Blum; S. 26 links: Stefan Rees, S. 26 rechts: Dr. Vanessa Müller-Rees; S. 27 links: Petra Winkler, S. 27 rechts: Kathrin Gipp, S. 28: Dr. Walter Bersch; S. 29: Stefan Rees; S. 30, 31: Dominik Ketz/RRT; S. 32: Marcus Balkow; S. 33 links: Romantischer Rhein Tourismus GmbH, S. 33 rechts: Herbert Piel; S. 34 links: Loreley Touristik GmbH, S. 34 rechts: Dominik Ketz; S. 36 links: Jürgen Kläser, S. 36 rechts: Kai Myller; S. 37: Tourist-Info Hunsrück-Mittelrhein; S. 38 links: Thomas Biersch; S. 38 rechts: Kai Myller; S. 39 links: Romantischer Rhein Tourismus GmbH, S. 39 rechts: Tourist-Info Oberwesel; S.40 unten: Henry Tornow/Romantischer Rhein Tourismus GmbH, S. 41 links: Thomas Biersch; S. 41 rechts: Kai Myller; S. 42: Romantischer Rhein Tourismus GmbH; S. 43, 44: Robert Carrera; S. 45: Gemeinde Manubach; S. 46 links: Dominik Ketz, S. 46 rechts: Karin Hünerfauth; S. 48 links: Dominik Ketz, S. 48 rechts: Martin Kämper; S. 49 links: Dominik Ketz, S. 49 rechts: Friedrich Gier; S. 50: Stadt Eltville am Rhein

Gestaltung & Überarbeitung: forty-four Multimedia GmbH, Koblenz

Druck: Druckerei Hachenburg · PMS GmbH, Hachenburg

Kartengrundlage

©GeoBasis-DE / LVermGeoRP 2023, dl-de/by-2-0, www.lvermgeo.rlp.de

©GeoBasis-DE / HVBG 2023, dl-de/by-2-0, www.hvbg.hessen.de

10. Auflage 2024

Die Umsetzung der Wege Apollinaris-Schleife, Breisiger-Ländchen, Loreley-Extratour, Stahlberg-Schleife, Schwede-Bure-Tour, Rhein-Nahe-Schleife, Traumpfadchen Spayer BlickinsTal, Rautenthaler Spange, In Vino Veritas, Rhein-Wisper-Glück und Linzer Basalt-Schleife wurde im Rahmen verschiedener Leader-Projekte gefördert.





Rheinland-Pfalz

GENERALDIREKTION  
KULTURELLES ERBE

# WELTERBE OBERES MITTELRHEINTAL

FESTUNG EHRENBREITSTEIN  
Koblenz



SCHLOSS STOLZENFELS  
Koblenz



BURG SOONECK  
Niederheimbach



BURG PFALZGRAFENSTEIN  
Kaub



Fotos: GDKE, U. Pfeuffer

Wandeln Sie auf den Spuren der faszinierenden Geschichte unseres Landes. Atemberaubende Ausblicke, spektakuläre Baukunst und spannende Inszenierungen erwarten Sie.

[www.tor-zum-welterbe.de](http://www.tor-zum-welterbe.de)

Wir machen Geschichte lebendig.

