

Der Mulderadweg

Auf 400 km durch Gebirgswelten
und Auenlandschaften



Mit Stempelpass



Mulde
Radweg

www.mulderadweg.de

Natürlichkeit erfahren

Der Mulderadweg

Ein sächsischer Geheimtipp

Über 400 km schlängelt sich der Mulderadweg durch eine abwechslungsreiche Landschaft mit vielfältigen Kulturschätzen. Vorbei an geschichtsträchtigen Städten, Burgen, Schlössern und Klöstern, blühenden Wiesen, Feldern, dichten Wäldern sowie den charakteristischen Muldeauen – an der Mulde wird das Radfahren zum echten Erlebnis! Ob sportlich ambitioniert oder genussvoll gemütlich – die vielseitigen Regionen entlang der drei Muldearme bieten allen Radreisenden besondere Natur- und Kulturmomente.

→ 397km ↑ 1.501 hm ↓ 2.897hm

Navigationstipps

Unterwegs mit outdooractive und komoot

Die zwei beliebten Outdoor-Apps eignen sich hervorragend zur Planung der Radreise sowie zur Navigation unterwegs. Ob etappenweise von Ort zu Ort oder das Radeln nach Muldearm: Die gpx Tracks der Routen gibt es ganz einfach zum Download aufs Handy oder GPS-Gerät. Dann heißt es nur noch, Track in der App öffnen, Navigation starten und los geht's!

Wer lieber analog unterwegs ist, dem ist das aktuelle bikeline Radtourenbuch zum Mulderadweg zu empfehlen.

Beschilderung



Der Mulderadweg ist durchgehend beschildert; das Routenpiktogramm zeigt zusätzlich den Weg!



Stempel sammeln und Vorteile genießen

Entlang der Zwickauer, Freiberger und Vereinigten Mulde sind insgesamt 14 Stempelstationen zu finden, die zum Durchatmen und zu einer kulturellen Pause einladen – und natürlich zum Stempel sammeln! Wer mindestens fünf Stempel sammelt und den Stempelpass aus diesem Flyer an uns zurückschickt, erhält als Erinnerung an die Radtour ein besonderes Radpräsent.



Freiberger Mulde

gpx Tracks
zum Download



aktuelle
Umleitungen



Zwickauer Mulde



→ 155 km ⌚ 10:45 h ↑ 945 hm ↓ 1.576 hm

Entlang der Zwickauer Mulde führt uns die Tour vom Aktivsportort Schöneck durch eine abwechslungsreiche Landschaft bis nach Sermuth. Stetig auf und ab geht es zunächst bis nach Zwickau, bevor es sich entspannt durch ebene Muldeauen bis nach Glauchau radelt. Vor Penig und Wechselburg sind nochmals ein paar Höhenmeter zu überwinden, aber es lohnt sich: Neben großartigen Aussichten und langen Abfahrten warten das beeindruckende Göhrener Viadukt sowie eine Vielzahl prächtiger Schlösser darauf, entdeckt zu werden.



4

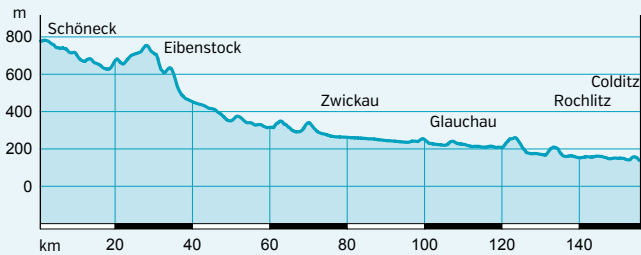
Freiberger Mulde



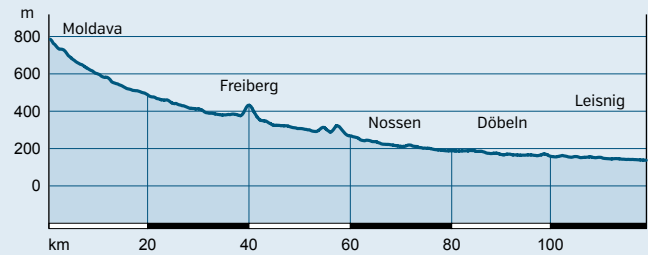
→ 120 km ⌚ 09:00 h ↑ 260 hm ↓ 953 hm

Wildromantisch schlängelt sich die Freiberger Mulde von ihrer Quelle im tschechischen Moldava durchs Erzgebirge und die Region Leipzig bis zum Muldenzusammenfluss in Sermuth. Die Route führt uns von grünen Tannenwäldern zu weiten Wiesen, vorbei an der Silberstadt Freiberg und der Stiefelstadt Döbeln sowie dem idyllisch gelegenen Zisterzienserkloster „Kloster Buch“ und Burg Mildenstein in Leisnig.

Höhenprofil Zwickauer Mulde



Höhenprofil Freiberger Mulde



1



2



3

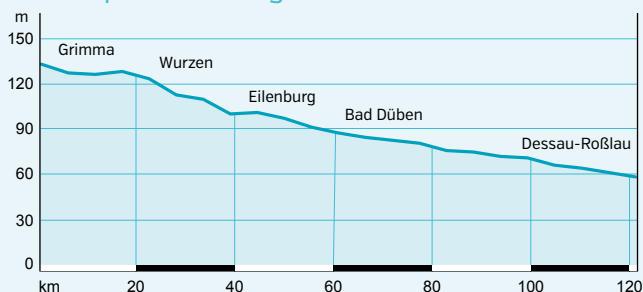
Vereinigte Mulde



→ 122 km ⌚ 8:30 h ↑ 296 hm ↓ 368 hm

Ab Sermuth bilden beide Flussarme die Vereinigte Mulde. Diese ist geprägt durch die charakteristischen Muldeauen, ländliche Idylle mit weitläufigen Feldern und sehenswerten Kleinstädten sowie dem Naturpark Dübener Heide. Das letzte Stück des Radwegs führt uns durch die schöne Seenlandschaft des Goitzsche- und Muldestausees bis in die Bauhausstadt Dessau, wo die Mulde in die Elbe mündet.

Höhenprofil Vereinigte Mulde



- 5 Wurzener Marktplatz
- 6 Hängebrücke Grimma
- 7 Pegelturm am Goitzschesee
- 8 Kloster Buch Leisnig



Stempelpass

5 Stempel sammeln und Prämie erhalten! Nach Vorlage des Flyers erhalten Sie zudem Vergünstigungen bei den jeweiligen Stempelstellen.

1 HEIDE SPA Bad Dübener

Bitterfelder Straße 42
04849 Bad Dübener
www.heidespa.de

4 Stunden Badelandschaft zahlen, den ganzen Tag bleiben

2 Tourist-Information Eilenburg

Torgauer Straße 40
04838 Eilenburg
www.eilenburg.de/tourismus

Ermäßigter Eintrittspreis

3 Schloss Colditz

Schlossgasse 1
04680 Colditz
www.schloss-colditz.de

Ermäßigter Eintrittspreis

4 Schloss Rochlitz

Sörnziger Weg 1
09306 Rochlitz
www.schloss-rochlitz.de

Ermäßigter Eintrittspreis

5 Schloss Rochsburg

Schloßstraße 1
09328 Lunzenau
www.schloss-rochsburg.de

Ermäßigter Eintrittspreis

6 Schloss Waldenburg

Peniger Str. 10
08396 Waldenburg
www.schloss-waldenburg.de

Ermäßigter Eintrittspreis

7 Museum und Kunstsammlung

Schlosspl. 5a
08371 Glauchau
www.schloss-glauchau.de

Ermäßigter Eintrittspreis

8 August Horch Museum Zwickau

Audistraße 7
08058 Zwickau
www.horch-museum.de

20 % Preisnachlass auf das Tages-Einzelticket

9 Schatzhaus Erzgebirge

Bürgermeister-Hesse-Str. 7/9
08309 Eibenstock
www.schatzhaus-erzgebirge.de

Ermäßigter Eintrittspreis

10 Deutsche Raumfahrt Ausstellung

Dr.-Sigmund-Jähn-Str. 4
08262 Muldenhammer
www.deutsche-raumfahrt-ausstellung.de

Ermäßigter Eintrittspreis

11 Bikewelt Schöneck

Hohe Reuth 9
08261 Schöneck/Vogtland
www.schoeneck-vogtland.de

10 % Ermäßigung auf die Tageskarte

12 Burg Mildenstein

Burglehn 6
04703 Leisnig
www.burg-mildenstein.de

Ermäßigter Eintrittspreis

13 Tourist-Information Freiberg

Schloßpl. 6
09599 Freiberg
www.freiberg.de/tourismus

Kostenfreie Welterbe-Postkarte

14 Döbeln-Information und Stadtmuseum im Rathausurm

Obermarkt 1
04720 Döbeln
www.doebeln.de

Kostenfreie Postkarte / Ermäßigter Eintrittspreis

Einfach Unterkünfte finden mit bett+bike



bett+bike

Fahrradfreundliche Unterkünfte machen jede mehrtägige Radreise entspannter. Mit dem Qualitätszertifikat bett+bike werden Unterkünfte durch den ADFC ausgezeichnet, die spezielle Kriterien, entwickelt auf Basis der Wünsche und Bedürfnisse eines Radreisenden, erfüllen. Scannen Sie den QR Code und filtern Sie nach Mulderadweg, um eine Übersicht aller zertifizierten bett+bike Unterkünfte entlang des Radwegs zu erhalten.



9



10



11

Servicestationen



Servicestationen

Sie sind mit dem e-Bike unterwegs und der Akku müsste mal wieder aufgeladen werden? Oder der Reifen könnte wieder etwas Luft gebrauchen? Dann hilft Ihnen unsere Übersicht [s. QR Code] zu allen e-bike Ladestationen sowie Radservicestellen entlang des Mulderadwegs.



8



12

- 9 Schloss Colditz
- 10 Schloss Rochsburg
- 11 Seilfähre Nimbschen – Höfgen
- 12 An der deutsch-tschechischen Grenze

Impressum

Herausgeber: Leipzig Tourismus und Marketing GmbH, Augustusplatz 9, 04109 Leipzig · Tel. +49 341 7104 373 · mulderadweg@ltm-leipzig.de · www.mulderadweg.de
 Stand: Juli 2024, Änderungen vorbehalten
 Gestaltung: Heimrich & Hannot GmbH
 Titelbild: Luftflug.com
 Fotonachweise: K. Beyer [1], Radelmädchen [2], 599media, Paul Schmidt [3], PUNCTUM [4;8;11], Tom Williger [5;9], Philipp Kirschner [6], Uwe Weigel [7], Patrick Eichler [10], Joachim Zeller [12]



Zertifiziert mit dem Prädikat „Familienfreundlich“ der TMGS Tourismus Marketing Gesellschaft Sachsen mbH, www.sachsen-familienurlaub.de



Aktuell geprüft barrierefrei zugänglich – detaillierte Angaben unter: www.sachsen-barrierefrei.de



Hinweise zur Barrierefreiheit



7



Diese Maßnahme wird mitfinanziert durch Steuermittel auf Grundlage des von den Abgeordneten des Sächsischen Landtages beschlossenen Haushaltes.

SACHSEN. LAND VON WELT.



5 Stempel sammeln



Stempelpass frankieren und abschicken



Radpräsent erhalten!



Bitte
ausreichend
frankieren

Mehr Informationen zur Stempelaktion unter
www.mulderadweg.de/stempelaktion

Name

Straße und Hausnummer

PLZ und Ort

Ich bin einverstanden, dass die Leipzig Tourismus und Marketing (LTM) GmbH meine Kontaktdaten im Rahmen der Stempelaktion verarbeitet. Meine Daten werden nicht an Dritte weitergegeben. Ich kann der Verwendung meiner Daten jederzeit widersprechen. www.mulderadweg.de/datenschutz

Leipzig Tourismus und Marketing GmbH
Abteilung Region Leipzig
Augustusplatz 9
04109 Leipzig