

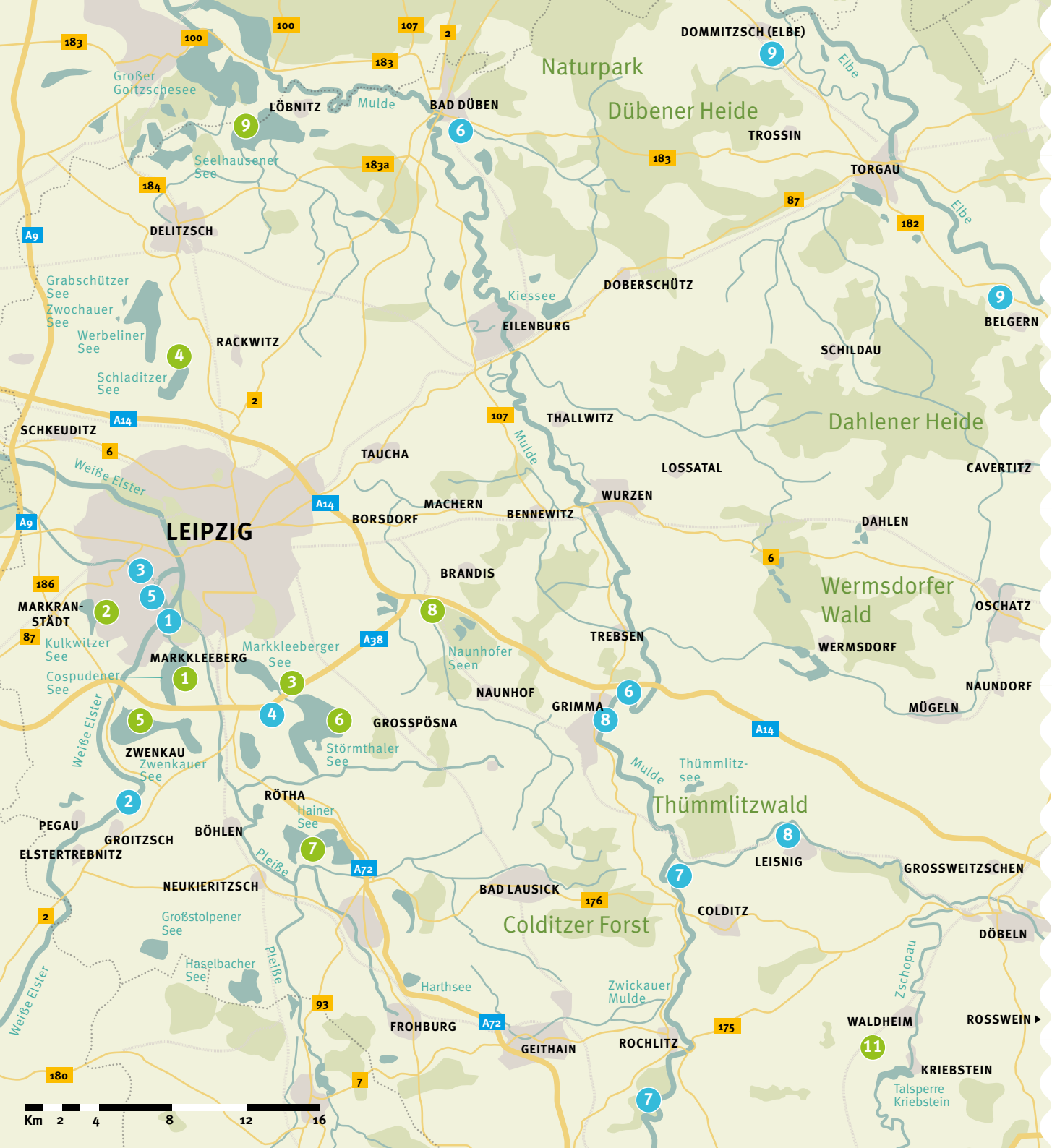
Leipzig und Region

Freizeitpaß am Wasser



Inklusive
Übersichtskarten
zu Seen und
Wasserwander-
kursen





INHALT

Die Seen der Region Leipzig

1	Cospudener See	8
2	Kulkwitzer See	12
3	Markkleeberger See	16
4	Schladitzer, Werbeliner, Grabschützer und Zwochauer See	20
5	Zwenkauer See	24
6	Störmthaler See	28
7	Hainer See	32
8	Grillen-, Moritz- und Albrechtshainer See	36
9	Großer Goitzschesee und Seelhausener See	40
10	Weitere Badeseen	42
11	Talsperre Kriebstein	44

Freibäder, Hallen- und Spaßbäder

48

Reiseangebot

51

Bootstouren in und um Leipzig

52

1	Kurs 1	54
2	Kurs 1a	58
3	Kurs 2	62
4	Kurs 5	66
5	Kurs 7	70

Flusstouren in der Region Leipzig

74

6	Vereinigte Mulde	76
7	Zwickauer Mulde	78
8	Freiberger und Vereinigte Mulde	80
9	Elbe	82

Angeln

84





Foto: Tom Williger

Cospudener See

Am Nordufer kann man sich an Sachsens längstem Sandstrand sonnen, baden gehen oder Beachvolleyball spielen. Die Freizeitoase südlich von Leipzig hat aber mit Wassersportangeboten, Fahrgastschiffahrt, Sauna, Rad- und Bootsverleih noch einiges mehr für Jung und Alt zu bieten. **Seite 8**

Es muss nicht immer ans Meer gehen – Leipzig sorgt mit seiner Nähe zu Wasser und zu einer abwechslungsreichen Seenlandschaft für eine Menge Spaß und Abkühlung. Neben 15 Badeseen locken auch zahlreiche Frei- und Naturbäder sowie Spaß- und Hallenbäder (ab **Seite 48**) ins kühle Nass. Da heißt es: Badehose, Decke und Wasserball einpacken und raus aus dem Alltag, rein in die Auszeit!

BADEN, PLANTSCHEN UND ERHOLEN

Entspannen im Grünen

Natur pur genießen Badefreunde, Wanderer und Radfahrer unter anderem an drei Seen zwischen Naunhof und Brandis, wo hohe Bäume Schatten spenden, Vöglein zwitschern und glasklares Wasser auch zum Tauchen einlädt. **Seite 36**



Foto: Christian Hüller Fotografie

Bewachte Badestrände

Am Markkleeberger (**Seite 16**), Kulkwitzer (**Seite 12**) und Schladitzer See (**Seite 20**) sowie dem Kiessee Eilenburg (**Seite 42**) achten innerhalb der Badesaison erfahrene DLRG-Rettungsschwimmer auf das Wohl der Badegäste.



Foto: Christian Hüller Fotografie

SIGHTSEEING AUF DEM WASSER

Wegen seiner zahlreichen Kanäle und Brücken wird Leipzig gerne als „Klein-Venedig“ bezeichnet. Doch auch die umliegende Seen- und Flusslandschaft bietet einiges, um Entdeckende ins Staunen zu versetzen: Von Kultur auf Bühnen am oder auf dem Wasser über sagenhafte Burgen und Schlösser an Mulde und Elbe hin zu einer atemberaubenden Landschaft, die sich von Tagebau zu Erholungsort gewandelt hat.



Foto: Personenschiffahrt
im Leipziger Neuseenland

Schiff ahoi!

Die Seen im Leipziger Neuseenland erkundet man herrlich entspannt an Deck von zahlreichen Fahrgastschiffen, wie am Markkleeberger See (**Seite 16**). Dabei erfährt man mehr von der Geschichte des Landschaftswandels, genießt die Sonne, die Aussicht und vielleicht auch ein kühles Getränk.



Foto: Tom Williger

Wasserwanderkurse und Flüsse

Ob per Kanu, Schlauchboot oder SUP – die vielen Seen, Flüsse und Kanäle entdeckt man so von einer ganz neuen Perspektive aus. Die schönsten Routen in der Stadt, hinaus in die Seenlandschaft oder auf Mulde und Elbe haben wir ab **Seite 52** zusammengestellt.



Foto: H. Joachim Lingebach

Der Blick von unten

Glasklar und somit beste Unterwasser-sicht – so überzeugt unter anderem der Kulkwitzer See (**Seite 12**) beim Sightseeing unter Wasser. Besondere Objekte findet man aber auch im Cospudener See (**Seite 8**) oder im Zwenkauer See (**Seite 24**), wo das Schiffswrack MS Reini wartet.

Foto: Tom Williger

ADRENALIN, TOSENDE WELLEN UND WIND IM SEGEL

Eine steife Brise im Gesicht beim Segeln, die Welle unter dem Brett beim Surfen oder Wakeboarden, abheben und über das Wasser schweben – das und vieles mehr geht in Leipzig und Region. Die vielen Wassersportangebote lassen Actionherzen höherschlagen und bringen Spaß in jeden Urlaub.



Foto: Tom Schürze

Störmthaler See

Die außergewöhnliche VINETA kann man per Bootstour oder selbst paddelnd entdecken. Wer es aufregender mag, der kann zum Beispiel mit dem Flyboard VINETA-Fly über das Wasser fliegen – Badesachen anziehen ist dennoch empfohlen. **Seite 28**



Foto: Franz Anton

Markkleeberger See

Für Adrenalinfans lohnt sich der Besuch des spektakulären Kanupark Markkleeberg direkt am See. Von Wildwasser-Rafting über Surfen auf einer stehenden Welle bis hin zu Kayaking, Segeln, Klettern und Tauchen ist jede Menge Vielfalt geboten. **Seite 16**

Schladitzer See

Besonderes Highlight neben Windsurfen, Segeln, SUP-Vermietung und Tauchkursen ist der Wasser-Fun-Park – eine Mischung aus Hüpfburg, Trampolin, Kletteranlage, Schaukel und vielem mehr auf dem Wasser! Das garantiert gute Laune bei Groß und Klein. **Seite 20**



Foto: Abgedreht productions
MHI GmbH Michael Herrmann



Foto: Sylvio Dittrich

Die Entwicklung des Cospudener Sees vom Braunkohletagebau zur quirligen Freizeitoase steht beispielhaft für die Region. Der Hafen Zöbigger mit Wassersportangeboten, Restaurants, Fahrgastschiffahrt, Sauna, Rad- und Bootsverleih ist ein beliebter Treff für Jung und Alt. Am Nordufer lädt Sachsens längster Sandstrand zum Baden und Beachvolleyball ein. Wasserwanderer können auf dem Wasserkurs 1 vom Stadthafen im Herzen Leipzigs bis zum Cospudener See paddeln. Ein herrlicher Ausblick bietet sich vom Turm Bistumshöhe über die Neue Harth und den Freizeitpark BELANTIS.

📍 www.leipzigseen.de
 📍 www.markkleeberg.de

i Hafenbüro Pier 1 am Hafen Zöbigger

☎ +49 (0)341 356510
 cospudenersee@leipzigseen.de

i Tourist-Information Leipzig   
 Neuseenland & Stadt Markkleeberg

☎ +49 (0)341 33796718
 tourist-info@leipzigerneuseenland.de

i Tourist-Information Leipzig   

☎ +49 (0)341 7104260
 info@ltm-leipzig.de

Badestrände

Nordstrand

Der circa ein Kilometer lange, feinsandige Nordstrand des Cospudener Sees ist sehr beliebt. Schwimmen im glasklaren Wasser oder sich beim Beachvolleyball oder Beachsoccer auspowern – Langeweile kommt nicht auf. Die vor Ort befindliche Gastronomie sorgt für kühle Getränke und herzhaftes Köstlichkeiten. Der barrierefreie Badesteg ermöglicht es Badegästen mit körperlicher Einschränkung mittels Baderollstuhl direkt ins Wasser zu fahren.



Foto: Tom Williger

Oststrand

In der Nähe des Hafens Zöbigger befindet sich der Oststrand mit Gastronomie, Bade- und Wassersportmöglichkeiten. Bei günstigen Wind- und Wetterverhältnissen können an diesem Strandabschnitt Windsurfer beim Training beobachtet werden. Oder wie wäre es mit einer Partie Golf in der angrenzenden Golfanlage?

Anfahrt

Freizeitpark BELANTIS

Bus 105 HP Freizeitpark Belantis

Hafen Zöbigger

Bus 106 HP Zöbigger, Schmiede – ca. 500 m Fußweg

S-Bahn S HP Markkleeberg, Großstädteln – ca. 2 km Fußweg

Nordstrand

Bus 65, saisonal: **79** HP Cospudener See, Erlebnisachse oder Nordstrand – ca. 300 m Fußweg

Weitere Verbindungen entnehmen Sie bitte dem MDV-Fahrtenplaner www.mdv.de oder der Ticket-App MOOVME moovme.de.

Leipzig

P Nordstrand Cospuden
 Ziegeleiweg / Brückenstraße

P Neue Harth / BELANTIS
 Ausfahrt A 38 / Zur Weißen Mark

Markkleeberg

P Hafen Zöbigger / Süd
 Koberger Straße / Hafenstraße

P Hafen Zöbigger / Pier 1 Hafenstraße
P Oststrand Cospuden Mühlweg


1 Hafenkajüten am Cospudener See



Klein aber fein sind die Hafenkajüten am Pier 1. Die 24 Ferienwohnungen eignen sich hervorragend für Ihren Urlaub im Leipziger Neuseenland. Einige Wohnungen haben einen Balkon mit beeindruckendem Blick über den Cospudener See. Die kompakten Ferienwohnungen sind mit TV und einer Küche mit kleinem Kochfeld und Kühlschrank ausgestattet. Im Badezimmer befinden sich Dusche und WC.

Hafenstraße 23
 04416 Markkleeberg
 ☎ +49 (0)341 356510
 cospudenersee@leipzigseen.de
 📍 www.leipzigseen.de

2 Ferienwohnung am Cospudener See



Wohnen im Grünen – das können Sie bei diesem traumhaften Garten ruhig wörtlich nehmen! Sie erwartet außerdem eine gemütliche Nichtraucher-Ferienwohnung im Erdgeschoss des freistehenden Einfamilienhauses in Zöbigger, Markkleebergs Top-Lage. Hafen und Strand sind bequem zu Fuß erreichbar.

Querstraße 9
 04416 Markkleeberg
 ☎ +49 (0)341 3587596
 sigrid@fewo-cospuden.de
 📍 www.fewo-cospuden.de



1 Cospudener Combüse am Wasserwanderrastplatz
Fish & Chips – so lautet das Thema am Nord-Ost-Ufer des Cospudener Sees. In ruhiger Atmosphäre und dennoch unmittelbar am Rundweg gelegen, bietet der Imbiss kleine Spezialitäten an. Neben einem Boots- und Fahrradverleih sind auch SUP-Boards für Anfänger und Könnern gleichermaßen für den Spaß auf dem See verfügbar. Nach Voranmeldung starten hier geführte SUP-Touren oder -Kurse.

☉ Winter Sa, So 12 – 18 Uhr
Sommer täglich 10 Uhr –
Sonnenuntergang (Zeiten können
ferien- und wetterbedingt abweichen)
**Rundweg Cospudener See,
Nordostufer, 04416 Markkleeberg**
☎ +49 (0)341 594 02619
info@stadthafen-leipzig.com
📍 www.cospudener-combuese.de



2 Charterschiff MS Neuseenland ^{LRC}
Die MS Neuseenland ist eine historische Hamburger Hafenbarkasse mit 36 Sitzplätzen. Chartern Sie das Schiff für Ihre Feiern: Ob Hochzeit, Kindergeburtstag, Jungesellenabschied, den Feierabend beim BECK'S Sundowningtörn genießen oder Oma und Opa am Sonntag zur Kaffee(se)fahrt einladen – mit den Themenbausteinen planen Sie Ihre ganz persönliche Fahrt auf dem Cospudener See.

☉ Apr – Okt auf Anfrage
**Hafenstraße 23
04416 Markkleeberg**
☎ +49 (0)341 356510
cospudenersee@leipzigseen.de
📍 www.leipzigseen.de



2 Sauna im See
Genießen Sie Stunden der Entspannung in einer außergewöhnlichen Saunanlage direkt im Cospudener See mit traumhafter Umgebung! Ein direkter Seezugang ermöglicht das Abkühlen im Natursee. Beim Schwitzen in der 85°C-Panoramasauna schweift der Blick über das Wasser und für noch mehr Abwechslung sorgen verschiedene weitere Saunen sowie professionelle Aufgüsse! Im Innen- und Außenbereich befinden sich zahlreiche Ruhemöglichkeiten mit tollem Seeblick – Wer also in einen kleinen Urlaub zwischendurch abtauchen möchte, ist hier auf jeden Fall richtig!

☉ Mo – So siehe Website
**Hafenstraße 19
04416 Markkleeberg**
☎ +49 (0)341 3585077
info@sauna-im-see.de
📍 www.sauna-im-see.de



2 Boot-Shop Herold
Das umfangreiche Sortiment bietet alles, was man im und auf dem Wasser braucht: Von Segeljacken und Schwimmwesten bis hin zu wetterfesten Jacken und maritimer Bekleidung. Der Badespaß kommt ebenfalls nicht zu kurz, denn Badebekleidung und Zubehör wie Sonnencreme und Badeschuhe stehen bereit. Abgerundet wird das Angebot durch einen Bootsverleih mit Elektroboten und Kajaks – perfekt für unvergessliche Stunden auf dem Wasser!

☉ Apr – Okt Do – So siehe Website
**Hafenstraße 21
04416 Markkleeberg**
☎ +49 (0)341 3542678
info@bootsverleih-herold.de
📍 www.bootsverleih-herold.de

Foto: Christian Hüller Fotografie

Uferlinie: 8 km
Wasserfläche: 150 ha
Tiefe: bis 32 m

Badestrände Strand Miltitz

Besonders bei Familien erfreut sich der ausgedehnte und in der Badesaison teilweise bewachte Strand großer Beliebtheit. In der Nähe des Ferienresorts befinden sich Tischtennisplatten und ein Volleyballfeld.

Strand Lausen

Am Lausener Badestrand sind sowohl Textilbader als auch FKK-Badegäste willkommen. Neben einem Bootsverleih und der ansässigen Tauchschule gibt es hier auch die Möglichkeit, Kleinfeldfußball zu spielen.

Strand Göhrenz

Der ruhige Badestrand am Pappelwäldchen mit seiner ansässigen Tauchschule ist ein Tipp für Individualisten und Erholungssuchende, die dem Trubel entfliehen möchten.

Strand Markranstädt

Die ausgedehnte Strandpromenade mit verschiedenen Freizeitangeboten lädt das ganze Jahr über zum Spazieren ein. Am Badestrand befinden sich neben einer 40 Meter langen Steganlage gepflegte Liegewiesen, gastronomische Angebote sowie ein barrierefreier Zugang zum See.

👉 www.leipzigseen.de
 👉 www.markranstaedt.de

Bereits seit den 1970er Jahren ist der Kulkwitzer See zum Baden freigegeben und gilt besonders unter Tauchsportlern als wahres Kleinod. Er ist mit seinem Unterwasserpark und Sichtweiten von über 10 Metern eines der beliebtesten Tauchgewässer Mitteldeutschlands.

Ob Surfen, Wasserski, Bootstour oder Stand-Up-Paddling – am Kulkwitzer See kommt keine Langeweile auf.

Das beliebte Erholungsgebiet Kulkwitzer See grenzt an die Städte Leipzig und Markranstädt. Nicht nur seine hervorragende Wasserqualität und die vielfältigen Freizeitmöglichkeiten, sondern auch die üppige Fauna und Flora begeistern!



Foto: Tom Williger



Foto: H.-Joachim Lingelbach

Tauchen

Das Tauchen im Kulkwitzer See ist anmeldepflichtig. Jeder Taucher trägt sich vor Beginn seines Tauchganges in eines der an den Einstiegsstellen ausliegenden Tauchbücher ein.

Genehmigte Taucheinstiege

E1 Taucheinstieg am Strand Göhrenz

Öffnungszeiten ganzjährig Sa, So ab 10 Uhr / Mo ab 17 Uhr und nach Absprache

E2 Taucheinstieg am Strand Lausen

Öffnungszeiten ganzjährig Sa, So, Feiertage 10 – 18 Uhr

E3 Taucheinstieg im Ferienresort

Öffnungszeiten Apr – Okt täglich 10 – 18 Uhr

Unterwasserpark

Am Grund des Kulkwitzer Sees befindet sich der Unterwasserpark vom Tauchsportverein Leipziger Delphine mit Leichtflugzeug, Anker und Hafenbarasse.

👉 www.leipziger-delphine.de

📍 Tourist-Information Leipzig

☎ +49 (0)341 7104260

info@ltm-leipzig.de

📍 Tourist-Information Leipziger Neuseenland & Stadt Markkleeberg

☎ +49 (0)341 33796718

tourist-info@leipzigerneuseenland.de

Anfahrt

Strand Miltitz

Bus 65 HP Straße am See – ca. 700 m zum Strand

Tram 15 HP Plovdiver Straße – ca. 1 km Fußweg zum Strand

S-Bahn S HP Miltitzer Allee – ca. 1 km Fußweg zum Strand

ca. 1 km Fußweg zum Strand

Strand Lausen

Tram 1 HP Lausen – ca. 700 m Fußweg zum Strand

ca. 700 m Fußweg zum Strand

Strand Markranstädt

Bus 65 HP Markranstädt, Ostsiedlung – ca. 700 m Fußweg zum Strand

ca. 700 m Fußweg zum Strand

Weitere Verbindungen entnehmen Sie bitte dem MDV-Fahrtenplaner www.mdv.de oder der Ticket-App [MOOVME moovme.de](http://MOOVME.moovme.de).

Leipzig

P Strand Miltitz Seestraße

P Strand Lausen Salzweg

Markranstädt

P Strand Markranstädt An der Renne

P Strand Göhrenz Albersdorfer Straße



2 Kulkwitzer See

2
ca. 3 km

1
4 km

St. Laurentiuskirche mit Richard-Kreutzbach-Orgel ca. 2 km

Wald am Kulkwitzer See

NSG Kulkwitzer Lachen ca. 1 km



1 Ferienresort am Kulkwitzer See

Auf der Halbinsel des Kulkwitzer Sees liegt das Resort mit Campingplatz und bunten Schwedenhäusern mit je zwei Ferienwohnungen à vier Personen, Bungalows für zwei bis vier Personen sowie Finnhütten für je zwei Personen. Für den Campingplatz und die Finnhütten stehen neu renovierte Sanitärhäuser sowie Kochgelegenheiten zur Verfügung. Das ist naturnahes Übernachten direkt am See.

☉ **Rezeption:** Apr – Okt täglich 10 – 12 Uhr, 14 – 18 Uhr
Nov – März Mo – Fr 10 – 12 Uhr
Seestraße 1
04207 Leipzig
☎ +49 (0)341 710770
kulkwitzersee@leipzigseen.de
🌐 www.leipzigseen.de



1 Schloss Altranstadt

Im Schloss Altranstadt wurde 1706 mit dem „Altranstädter Frieden“ zwischen König Karl XII. von Schweden und König August dem Starken Geschichte geschrieben. Dem ansässigen Förderverein ist es zu verdanken, dass das „Friedenszimmer“ als Museum ausgebaut wurde. Im Schloss können Sie an den Wochenenden Kunst- und Verkaufsausstellungen besuchen.

☉ **Apr – Okt** Sa, So, Feiertage 14 – 17 Uhr sowie nach telefonischer Rücksprache
Am Schloss 2
04420 Markranstädt OT Altranstadt
☎ +49 (0)34205 417799
🌐 www.schloss-altranstaedt.de



2 Bockwindmühle Lindennaundorf

Nach der Demontage und dem Wiederaufbau der Bockwindmühle aus dem Jahr 1848 durch den Heimatverein konnte 2010 die voll funktionsfähige Mühle zum Deutschen Mülentag an neuem Ort eingeweiht werden. Ergänzt wird das Areal durch einen Mühlenspielplatz.

☉ **März – Okt** jeden ersten So im Monat 14 – 18 Uhr
Priesteblicher Straße
04420 Markranstädt OT Lindennaundorf
🌐 www.frankenheim.blogspot.de





Foto: Kanupark Markkleeberg

Foto: Philipp Kirschner

Uferlinie: 9,2 km
Wasserfläche: 252 ha
Tiefe: bis 62 m

Ein beliebtes Ausflugsziel am See ist der ansässige Kanupark Markkleeberg – Deutschlands einzigartige Attraktion für Wildwasserspaß.

Auf größtenteils asphaltierten Wegen können Wanderer, Radfahrer und Inlineskater den Markkleeberger See umrunden oder die Tour bis zum benachbarten Störnthaler See ausdehnen. Wildwasser-Rafting, Segeln, Surfen, Adventure-Golf und Klettern stehen in der Sommersaison in der Auenhainer Bucht hoch im Kurs. Wer es lieber etwas gemütlich

mag, kann mit der Personenschifffahrt in der Saison täglich den See erkunden. Im Modellbahnpark unweit des familienfreundlichen Seeparks Auenhain drehen die Gartenbahnen ein paar Runden.

Ein 2.000 m² großer Steinerlebnisplatz lädt zwischen Markkleeberger und Störnthaler See mit seinen verschiedenen Erlebnisstationen zum Spielen, Planschen und Entdecken ein.

➔ www.markkleeberger-see.de

Badestrände

Drei verschiedene Strandabschnitte, naturbelassene Uferbereiche und glasklares Wasser laden zum Baden ein.

Auenhainer Strand

Am größten Badebereich des Sees befindet sich neben Beachvolleyballfeld und Grillplatz auch der einzige Hundestrand.

Wachauer Strand

Dieser ruhig und idyllisch gelegene Strandabschnitt ist zu Fuß oder mit dem Rad erreichbar.

Seepromenade / Strandbad-Ost

Der bewachte Strandabschnitt mit Flachwasserbecken und sandigem Ufer ist besonders bei Familien mit Kindern beliebt.

Anfahrt




Seepromenade

Bus 106 HP Markkleeberg, Seepromenade
Tram 11 HP Markkleeberg Ost

Auenhainer Bucht

Bus 141 HP Auenhain, Seepark

- P Seepromenade Markkleeberg-Ost**
Bornaische Straße / Ecke Auenhainer Straße
- P Kanupark / Auenhainer Plateau**
Bornaer Chaussee / Am Feriendorf
- P Auenhainer Bucht**
Bootssteig / Wildwasserkehre

i Tourist-Information   
Leipziger Neuseenland & Stadt Markkleeberg

☎ +49 (0)341 33796718

tourist-info@leipzigerneuseenland.de

1 Seepark Auenhain

Das Ferienresort liegt oberhalb des Markkleeberger Sees und ist idealer Ausgangspunkt für die Erkundung des Leipziger Neuseenlandes. Das Restaurant Seeperle, die Wellnessoase Seestern mit Pool, Sauna, Massage- und Friseurbereich und das Kinderhaus Seepferdchen mit Abenteuerspielplätzen runden das vorhandene Angebot ab und sorgen so für die richtige Urlaubsstimmung bei großen und kleinen Gästen.



Am Feriendorf 2
04416 Markkleeberg
 ☎ +49 (0)34297 98680
info@seepark-auenhain.de
 ➔ www.seepark-auenhain.de

2 Pension Völkerschlacht 1813

Das mit viel Liebe zum Detail eingerichtete 3-Sterne-Garni-Hotel befindet sich in einer Parkanlage und ist fußläufig etwa fünf Minuten vom Markkleeberger See entfernt. Die Pension mit ihren 29 geräumigen Doppel- und Einzelzimmern ist wegen ihrer hervorragenden Lage ein idealer Ausgangspunkt für Ausflüge nach Leipzig und ins umliegende Leipziger Neuseenland.



Markkleeberger Straße 60 – 62
04416 Markkleeberg
 ☎ +49 (0)34297 45253
info@pension1813.de
 ➔ www.pension1813.de

3 Atlanta Hotel Leipzig

Erleben Sie hochwertigen Hotelkomfort in einem der 196 modern ausgestatteten Zimmer und Suiten. Übernachten Sie zu unschlagbaren Preisen inkl. Frühstücksbuffet. Gratis: WLAN, Fitnessraum, Saunen und Whirlpool. Entspannen Sie in Leipzigs höchstgelegenen Wellnessbereich und genießen Sie die hervorragende Küche und den erstklassigen Service des Hauses. Parkplatz 8,- € pro Nacht.



Südring 21
04416 Markkleeberg
 ☎ +49 (0)341 414600
info@atlanta-hotel.de
 ➔ www.atlanta-hotel.de

1 Restaurant Seeperle

Auf der Sonnenterrasse mit zauberhaftem Seeblick können Sie ein köstliches Speisenangebot aus regionaler und internationaler Küche genießen. Ob Bisonfleisch, frische Torten, leckere Eisbecher oder das selbstgemachte Tartufo – hier findet jeder etwas für seinen Geschmack. Direkt neben der Terrasse wartet ein großer Abenteuerspielplatz darauf, von Kindern erobert zu werden.



☎ **ganzjährig** Mo, Do, So 12 – 21 Uhr;
 Fr, Sa 12 – 21.30 Uhr

Am Feriendorf 2
04416 Markkleeberg
 ☎ +49 (0)34297 986888
seeperle@seepark-auenhain.de
 ➔ www.seepark-auenhain.de



1 Personenschifffahrt im Leipziger Neuseenland

Die Personenschifffahrt im Leipziger Neuseenland bietet von April bis Oktober Linien-, Rund- und Bedarfsfahrten, aber auch Sonderfahrten (Familien-, Betriebs-, Weihnachtsfeiern sowie Hochzeitsfahrten) auf dem Markkleeberger See (einstündige Rundfahrt) an.

Informationen und Anmeldezeiten:
 Apr – Okt täglich 9 – 17 Uhr;
 Nov – März Mo – Fr 10 – 16 Uhr
Seeblick 10
 04416 Markkleeberg
 ☎ +49 (0)341 33797420
 info@personenschifffahrt-leipzig.de
 ↗ www.personenschifffahrt-leipzig.de

2 Haus Seestern im Seepark Auenhain

Nehmen Sie sich eine Auszeit vom Alltag und entspannen Sie in traumhafter Urlaubsatmosphäre bei einem beruhigenden Saunagang in einer der beiden Themensaunen (ab 4 Personen, s. Homepage), bei einem erfrischenden Bad im großzügigen Poolbereich oder lassen Sie sich beim Friseur „Salon am See“ verwöhnen. Den wunderschönen Blick auf den Markkleeberger See gibt es bei jeder Anwendung gratis dazu.

☎ siehe Homepage
Am Feriendorf 2
 04416 Markkleeberg
 ☎ Friseur +49 (0)34297 9868421
 ☎ Sauna +49 (0)34297 9868410
 info@seepark-auenhain.de
 ↗ www.seepark-auenhain.de/wellness

3 Klettern & Adventure-Golf am Markkleeberger See

Der Kletterpark am Markkleeberger See mit seinen drei Ebenen und acht Ziplines eröffnet beim Panorama-Klettern einen spektakulären Rundblick über das Leipziger Neuseenland. Die dazugehörige Adventure-Golf-Anlage bietet Spiel und Spaß für die ganze Familie. Auf 12 begrünten Bahnen gilt es Höhen, Findlinge und Brücken zu überwinden.

☎ Apr – Okt siehe Homepage in den sächsischen Ferien erweiterte Öffnungszeiten
Paddelsteg 2
 04416 Markkleeberg
 ☎ +49 (0)34297 988840
 info@kletterparkmarkkleeberg.de
 ↗ www.kletterparkmarkkleeberg.de
 ↗ www.adventuregolf-markkleeberg.de

4 Kanupark Markkleeberg

Bei den Wildwasserrafting- und Kajak-Angeboten können alle Gäste ab 12 Jahren die Kraft des Wassers hautnah spüren – Adrenalin kick inklusive. Auch Wellensurfen und Bodyboarden sind möglich. Darüber hinaus lässt sich die nationale und internationale Kanu-Slalom-Elite beim Training oder einem der spannenden Wettkämpfe bestaunen. Für das leibliche Wohl sorgt die ansässige „KANU Wildwasser-Terrasse“.

☎ Raftingzeiten
Mai – Okt Mi, Fr – So siehe Homepage (Gelände für Besucher zugänglich)
Apr – Okt täglich
Nov – März an den Wochenenden und Feiertagen
Wildwasserkehre 1
 04416 Markkleeberg
 ☎ +49 (0)34297 141291
 info@kanupark-markkleeberg.com
 ↗ www.kanupark-markkleeberg.com

5 ALL-on-SEA Wassersportschule & Bootsvermietung

Die aktive Erholung auf dem Markkleeberger See steht bei ALL-on-SEA im Mittelpunkt. Wählen Sie zwischen einer Kanu-tour oder erleben Sie die Kraft des Windes beim Segeln und Windsurfen. Aber auch der Motorbootsführerschein kann hier gemacht werden. Stand-Up-Paddling (SUP) ist ein Spaß für die ganze Familie. Wassersport-Equipment kann vor Ort ausgeliehen werden. Auch für Events direkt am See ist ALL-on-SEA Ihr Ansprechpartner.

☎ Apr – Okt
 10 Uhr bis Sonnenuntergang
Am Bootssteig 1
 04416 Markkleeberg
 ☎ +49 (0)34294 858665
 markkleeberg@all-on-sea.de
 ↗ www.all-on-sea-markkleebergersee.de



4

Schladitzer, Werbeliner, Grabschützer und Zwochauer See

Schladitzer See
 Uferlinie: 7 km
 Wasserfläche: 223 ha
 Tiefe: bis 31,4 m

Vergleich Wasserflächen
 Werbeliner See: 450 ha
 Grabschützer See: 129 ha
 Zwochauer See: 12 ha

Schladitzer See

Der Schladitzer See überrascht seine Besucher mit zahlreichen Angeboten im, am und auf dem Wasser. Das an der Schladitzer Bucht befindliche ALL-on-SEA Camp & Sport Resort bietet eine Vielzahl an Wassersportangeboten an. Auf der Seebühne am Biedermeierstrand Hayna sorgen Musicals und Konzerte für Kurzweil – der wunderbare Blick auf den See ist stets inklusive.

- www.all-on-sea.de
- www.biedermeierstrand.de

Werbeliner See, Grabschützer See und Zwochauer See

Der Werbeliner See ist der größte See zwischen Leipzig und Delitzsch, welcher vollständig als Natur- und Vogelschutzgebiet dient. Der benachbarte Grabschützer See füllt sich stetig mit Grundwasser. Um den See führt ein Naturlehrpfad, der für große und kleine Besucher allerlei Interessantes bereithält. Er ist dem Naturschutz vorbehalten, wohingegen sein kleinerer „Bruder“, der Zwochauer See, der Erholung dient.

Badestrände

Biedermeierstrand

Eine kleine Badebucht mit Sandstrand befindet sich links und rechts neben der Seebühne.

Wolteritzer Strand

Ein kleiner Strand, der zum Entspannen einlädt und kostenfreie Parkmöglichkeiten bietet.

Schladitzer Bucht

Der Strandbereich mit Sand und Liegewiese bietet sowohl Wassersportfans als auch Familien mit Kleinkindern perfekten Badespaß (siehe Foto). Während der Sommersaison ist eine Strandgebühr zu entrichten.

Anfahrt

Schladitzer Bucht

S-Bahn S HP Bahnhof Rackwitz – ca. 2,5 km Fußweg
Bus 192, 211 HP Neuschladitz (Mo – Fr) – ca. 1,6 km Fußweg

Wolteritzer Strand

Bus 207 HP Wolteritz – 500 m Fußweg

Weitere Verbindungen entnehmen Sie bitte dem MDV-Fahrtenplaner www.mdv.de oder der Ticket-App [MOOVME moovme.de](http://MOOVME.moovme.de).

Schladitzer See

P Rackwitz / Schladitzer Bucht
 Haynaer Straße 1

P Schkeuditz OT Wolteritz / Strand Wolteritz Dorfstraße

P Schkeuditz OT Hayna / Biedermeierstrand
 Zum Biedermeierstrand

Werbeliner See

P Rackwitz / OT Brodonaundorf
 Kattersnaundorfer Straße

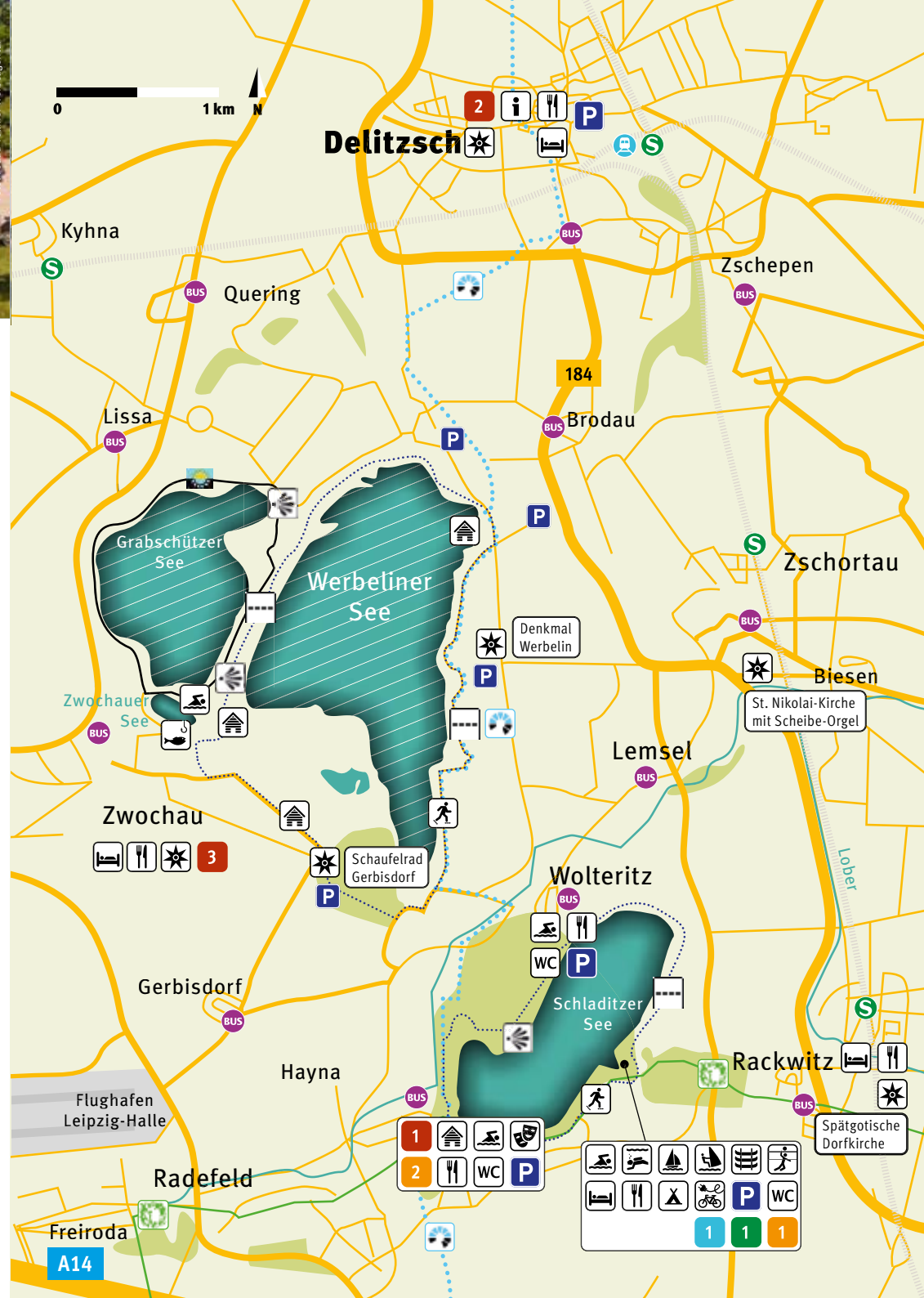
P Delitzsch / OT Brodau (B 184)
 am Nordufer, Nähe Kreisverkehr

Grabschützer und Zwochauer See

P Zwochau
 Zentraler Parkplatz Naturlehrpfad (Hallesche Straße)

Tourist-Information
Delitzsch
 +49 (0)34202 67237
 tourist-info@delitzsch.de

Tourist-Information
Leipziger Neuseenland & Stadt Markkleeberg
 +49 (0)341 33796718
 tourist-info@leipzigemeuseenland.de



1 ALL-on-SEA Camp & Sport Resort

Haynaer Straße 1
04519 Rackwitz

☎ ganzjährig
Öffnungszeiten siehe Website

☎ +49 (0)34294 858687
info@all-on-sea.de
🌐 www.all-on-sea.de



Segeln / Kanu / Windsurfen (Testcenter)

Gemeinsam mit VDWS-zertifizierten Wassersportlehrern wird theoretisches und praktisches Wissen professionell in Einzel- sowie Gruppenkursen vermittelt. Ob Schnupper-, Grund-, Fortgeschrittenenkurs oder weiterführende Qualifizierungen – das ALL-on-SEA Camp & Sport Resort bietet für jeden Kenntnisstand die gewünschte Ausbildung inklusive Lizenzerwerb an. Alle Wassersportgeräte können gemietet werden.

☎ +49 (0)34294 858669; wassersportcenter@all-on-sea.de



Tauchen

Mit einer Tiefe von bis zu 25 Metern eröffnet sich Tauchern im Schladitzer See eine neue Welt. Als besondere Highlights bietet das tiefe Blau ein Autowrack, Wälder und alte Loren aus der Zeit der Braunkohleförderung. Unter fachkundiger Anleitung werden Kurse im Gerätetauchen (vom Anfänger bis zum Dive Professional), Specialty-Kurse, Bootstauchgänge u. v. m. angeboten.

☎ +49 (0)34294 858667; tauchen@all-on-sea.de



Stand-Up-Paddling & Kanu

Ausgebildete VDWS-zertifizierte Trainer vermitteln theoretisches sowie praktisches Wissen. Bei den Einzel- und Gruppenkursen, ob Schnupper-, Grund- und Fortgeschrittenenkurs. Das ALL-on-SEA Camp & Sport Resort bietet für jeden Kenntnisstand die gewünschte Ausbildung inklusive Lizenzerwerb an. Alle Geräte können vor Ort gemietet werden.

☎ +49 (0)34294 858669; wassersportcenter@all-on-sea.de



Beachvolleyball

Die Beachvolleyballanlagen mit Naturtribüne und feinem Sand laden täglich zum Beachvolleyball und Beachhandball an der Schladitzer Bucht ein. Die Anlage verfügt über ein Ballfangnetz und ist sowohl für ein kleines Freundschaftsspiel als auch für knallharte Turniere geeignet. Volleybälle können im Beachclub gemietet werden.

☎ +49 (0)34294 858666; beachvolleyball@all-on-sea.de



Wasser Fun Park

Hüpfburg, Trampolin, Flop, Schaukel, Hochsprung, Weitsprung, Klettern, Balancieren, Rutschen, Wippen und Springen – das alles bietet der aufregende Wasser Fun Park am Schladitzer See. Hier steht der Spaßfaktor für Groß und Klein an erster Stelle. Badesachen an und los geht's!

☎ Mai – Sep 10 – 20 Uhr; ☎ +49 (0)34294 858687; info@all-on-sea.de



1 ALL-on-SEA Camp & Sport Resort – Unterkünfte

Wohnen mal anders im ALL-on-SEA Camp & Sport Resort: Das direkt am See gelegene Resort bietet seinen Gästen verschiedene Übernachtungsmöglichkeiten. Ob romantisch im Honeymoon-Tenthouse, gemeinsam mit Freunden im Group-Tenthouse, klassisch im Ferienhaus oder auf den Zelt- und Caravanplätzen – ein einzigartiges Erlebnis direkt in der Natur.

☎ +49 (0)34294 858673; unterkunft@all-on-sea.de



1 Biedermeierstrand am Schladitzer See

Der Biedermeierstrand in Hayna lädt nicht nur zum Erfrischen im kühlen Nass des Schladitzer Sees ein, sondern bietet mit seiner in das Strandareal integrierten Seebühne von Mai bis September kulturelle Perlen und Unterhaltung für alle Altersklassen vor traumhafter Kulisse, so z. B. Musicals, Kabarett, Sinfoniekonzerte, Tanzveranstaltungen und vieles mehr.

☎ Mai bis September

Zum Biedermeierstrand
04435 Schkeuditz
☎ +49 (0)163 5145841
info@biedermeierstrand.de
🌐 www.biedermeierstrand.de



2 Barockschloss Delitzsch LRC

Majestätisch steht das 1689 im Barockstil umgestaltete Schloss mit dem Barockgarten am Rand der Altstadt. Neben dem rekonstruierten fürstlichen Wohnbereich befinden sich im Schloss das Museum, die Tourist-Information und das Standesamt sowie die Kreismusikschule und ein Klanggewölbe. Der fürstliche Wohnbereich in der Beletage vermittelt bis heute einen Eindruck von der Zeit des Barock und Rokoko.

☎ Museum: Di – So 10 – 17 Uhr

Museum im Barockschloss
Schloßstraße 31
04509 Delitzsch
☎ +49 (0)34202 67208
barockschloss@delitzsch.de
🌐 www.barockschloss-delitzsch.de



3 Bockwindmühle Zwochau

Nördlich von Leipzig erwarten den Besucher in der Mühlenregion Nordsachsen verschiedene Mühlentypen, wie Bockwind-, Wasser-, Turmwind- und Paltockwindmühlen. Die 1806 erbaute Bockwindmühle in Zwochau ist seit 2009 nach einer umfangreichen Rekonstruktion wieder funktionstüchtig und kann während der Öffnungszeiten oder am Deutschen Mühlentag besichtigt werden.

☎ Apr – Okt Jeden 1. So im Monat
14 – 17 Uhr, während Veranstaltungen
und nach Absprache geöffnet

Am Sportplatz · 04509 Zwochau
☎ +49 (0)34207 71323 oder 41323
🌐 www.zwochauer-muehlenverein.de
🌐 www.muehlen-nordsachsen.de



1 Restaurant LEVANTE an der Schladitzer Bucht

Das direkt am See gelegene Restaurant „LEVANTE“ bietet in einem angenehmen und einladenden Ambiente eine große Auswahl an Speisen und Getränken. Von der Restaurant-Terrasse können Sie den traumhaften Blick auf den Schladitzer See genießen. Es besteht auch die Möglichkeit, das Restaurant für Ihre Feierlichkeit zu mieten.

☎ ganzjährig

Haynaer Straße 1 · 04519 Rackwitz
☎ +49 (0)34294 858674
info@all-on-sea.de
🌐 www.all-on-sea.de



2 Eismanufaktur Hayna am Biedermeierstrand

Seit Mai 2018 arbeiten Kühltruhen, Schockfroster und Pasteurierer in der Eismanufaktur Hayna im Dauerlauf. Mit über 20 stetig wechselnden Eissorten aus Eigenproduktion lockt das Café auf seine Außenterrasse am Biedermeierstrand. In der kalten Saison gibt es außerdem warme Speisen und Glühwein zum Aufwärmen.

☎ Apr – Sep Mi – Sa 13 – 18 Uhr,
So 11 – 18 Uhr, Okt – März Mi – Sa
13 – 17 Uhr, So 11 – 17 Uhr

Zum Biedermeierstrand
04435 Schkeuditz OT Hayna
☎ +49 (0)152 24926273
haynaer_eis@aol.com
🌐 www.eismanufaktur-hayna.de



2 „La Bohème“ am Biedermeierstrand

Das direkt neben der Seebühne gelegene Strandbistro bietet mit seinem hochwertigen und stetig wechselnden Speisenangebot einen perfekten Platz zum Genießen und Entspannen. Inhaber Tommy Gerlach ist gelernter Koch, somit bleiben auch für Cateringfragen keine Wünsche offen.

☎ ganzjährig Di – So 12 – mind.
17 Uhr, Montag Ruhetag

Zum Biedermeierstrand
04435 Schkeuditz OT Hayna
☎ +49 (0)34202 57168
bistro-laboheme@gmx.de
🌐 www.biedermeierstrand.de

Fotos: ABGedreht productions MHT GmbH, Michael Herrmann, Stephan Flad, Fouad Vollmer Werbeagentur, Stephan Flad, Stephan Flad

Fotos: Tommy Gerlach, Maximilian Zwiener, Stephan Flad, Johannes Heyn, TVLN, Maximilian Zwiener

Uferlinie: 22,6 km
Wasserfläche: 963 ha
Tiefe: bis 49,7 m



Foto: Philipp Kirschnier



Foto: Sächsische Seebad Zwenkau GmbH & Co. KG, Sebastian Leyser

Der größte See im südlichen Leipziger Neuseenland kann am besten vom Wasser aus entdeckt werden – beim Paddeln, Segeln oder während einer Rundfahrt mit der MS Santa Barbara. Der Hafen mit Restaurants, Bootsvermietung, Tourist-Information, Tauchbasis und Ferienwohnungen ist ein beliebtes Ausflugsziel. Zu ausgiebigen Spaziergängen und Wanderungen laden die umliegenden Waldgebiete Eichholz und Neue Harth ein.

📌 www.zwenkauer-see.com

TOURIST-KONTOR Zwenkau am Hafen

☎ +49 (0)34203 435718

tourist-kontor@zwenkauer-see.com

Tourist-Information Leipziger Neuseenland & Stadt Markkleeberg  

☎ +49 (0)341 33796718

tourist-info@leipzigerneuseenland.de



Anfahrt

Badestrand am Kap Zwenkau

Bus 100, 144

HP Zwenkau, Nord – ca. 400 m Fußweg

Bus 105, 144

HP Zwenkau, Hafen – ca. 200 m Fußweg

Weitere Verbindungen entnehmen Sie bitte dem MDV-Fahrtenplaner www.mdv.de oder der Ticket-App MOOVME moovme.de.

Kap Zwenkau

- P** Ostmole
- P** Hafenstraße, Seepromenade, Leipziger Straße
- P** Ausstellungspavillon
- P** Wiesengrund
- P** Handwerkerhof
- P** Aussichtspunkt Zitzschen B 186
- P** Südufer Zwenkauer See B 2

Badestrand

Kap Zwenkau

Der öffentliche Badestrand befindet sich am südöstlichen Ufer des Zwenkauer Sees und ist dank seines flach abfallenden Einstieges auch für kleine Kinder geeignet. Öffentliche Toiletten, ein Imbiss, Parkplätze und Fahrradständer stehen unweit des Strandes bereit.



Foto: Daniela Kühnert

Foto: Andreas Schmidt



5 Zwenkauer See

1 Z1-DER REVIERHAFEN

Der Zwenkauer See ist das Wassersportrevier der Region. Z1-DER REVIERHAFEN bietet Wasser- und Landliegeplätze für Sportboote (Motor / Segel) für die ganze Saison oder für „Gastlieger“ tage- oder wochenweise. Mit dem eigenen Boot auf den Zwenkauer See? Dann ist Z1-DER REVIERHAFEN Ihr Ansprechpartner!

☉ März – Okt Mi – So 10 – 17 Uhr
An der Mole 1
 04442 Zwenkau
 ☎ +49 (0)34203 435718
 tourist-kontor@zwenkauer-see.com
 🌐 www.zwenkauer-see.com

1 Fahrgastschiff MS Santa Barbara LRC

Starten Sie zu einem einmaligen Erlebnis auf dem Zwenkauer See – egal, ob bei einer Rund- und Charterfahrt oder während Ihrer Trauung! Der Kapitän und seine Crew freuen sich darauf, Sie an Bord begrüßen zu können. Tickets sind online, telefonisch und vor Ort im TOURIST-KONTOR erhältlich.

☉ Seerundfahrt (ca. 60 Min.):
 Apr – Okt Sonntags & Feiertags 14 Uhr
An der Mole 1
 04442 Zwenkau
 ☎ +49 (0)178 7213502
 kontakt@motorboot-mieten-zwenkau.de
 🌐 www.motorboot-mieten-zwenkau.de

1 TOURIST-KONTOR Zwenkau am Hafen

Das TOURIST-KONTOR bietet Tret- und Paddelboote sowie SUP-Boards und Fahrräder zur Miete an, um damit den größten See im Leipziger Neuseenland im eigenen Tempo zu erkunden. Zudem berät man Sie gerne zu Fragen zum Zwenkauer See und zur Umgebung.

An der Mole 1
 04442 Zwenkau
 ☎ +49 (0)34203 435718
 tourist-kontor@zwenkauer-see.com
 🌐 www.zwenkauer-see.com

2 Trianon und Lindenallee Eythra

Das Trianon und die Lindenallee sind ein beliebtes Ziel für Wanderer, Radfahrer und Erholungssuchende. Die um 1790 erbaute künstliche Tempelruine Trianon wurde 1986 wegen des Tagebaus demontiert und 2002 am Originalstandort durch den Heimatverein Zwenkau wieder eingeweiht. Die Lindenallee ist ein Relikt einer über 250 Jahre alten vierreihigen Allee, die ehemals die Mittelachse des Schlossparks Eythra bildete.

☉ ganzjährig
Lindenallee
 04442 Zwenkau
 🌐 www.heimatverein-zwenkau.de

3 Aussichtsturm auf der Bistumshöhe

Im August 2000 wurde der 35 Meter hohe Aussichtsturm an der Bistumshöhe eröffnet. Nach 180 Stufen belohnt man sich mit einem faszinierenden Blick über die Seenlandschaft. Der mit Holzstäben nachempfundene konische Schlot ist ein Synonym für die ehemalige Industrieregion um Leipzig. Auf halber Turmhöhe befindet sich eine Aussichtsplattform für eine Auf- oder Abstiegspause.

☉ ganzjährig
Bistumshöhe
 04442 Zwenkau
 🌐 www.zwenkau.de

1 Z1 – DAS HAUS

Ihre Auszeit direkt am Hafen! Die elf Appartements von Z1 – DAS HAUS bieten Ihnen mit rund 50 bis 100 Quadratmetern Raum für zwei bis sechs Personen. Da ist für jeden Geschmack etwas dabei. Eins ist allen gemein – der fantastische Ausblick auf den Zwenkauer See und den Revierhafen.

An der Mole 1 / Seepromenade 4
 04442 Zwenkau
 ☎ +49 (0)34203 435718
 tourist-kontor@zwenkauer-see.com
 🌐 www.zwenkauer-see.com

Südlich des Markkleeberger Sees schließt sich sein großer Bruder, der Störmthaler See, an. Schon von weitem ist der Bergbau-Technik-Park eine sichtbare Attraktion. Die schwimmende Kulturinsel VINETA können Sie mit der Fähre besichtigen. 3D-Bogenschießen, Motorboot- und Schifffahrten, Segeltörns, Windsurfen sowie spektakuläre Flüge mit dem VINETA-Fly sind am Störmthaler See möglich. Jedes Jahr im August findet das dreitägige Festival „Highfield“ mit Live Acts von Rock bis Hip Hop und bis zu 35.000 Besuchern statt. Für entspannte Urlaubstage direkt am Wasser sorgt das Ferienresort LAGOVIDA.

➔ www.stoermthaler-see.info

Uferlinie: 23 km
Wasserfläche: 733 ha
Tiefe: bis 56 m

Tourist-Information Leipziger Neuseenland & Stadt Markkleeberg

+49 (0)341 33796718

tourist-info@leipzigerneuseenland.de



Foto: Karol Wemer

Badestrände

Am Störmthaler See finden Badegäste insgesamt vier Badestellen – auf der Magdeborner Halbinsel, am Ferienresort LAGOVIDA sowie am Grunaer Weg und am Störmthaler Ufer. Bei allen Badebereichen handelt es sich um Naturbadestellen.

Am LAGOVIDA-Strand ist ein barrierefreier Bade- einstieg möglich.

Anfahrt

Aussichtspunkte Störmthal

Bus ⁴⁴³ HP Störmthal, Schäfereweg sowie Nord

VINETA-Anleger / Magdeborner Halbinsel

Bus ⁴⁴³ HP Störmthaler See, Vineta

Hafen am Resort LAGOVIDA

Bus ⁴⁴¹ HP Störmthaler See, Hafen

Die saisonale Buslinie 106 verkehrt an Wochenenden zwischen April und Oktober.

Weitere Verbindungen entnehmen Sie bitte dem MDV-Fahrtenplaner www.mdv.de oder der Ticket-App [MOOVME moovme.de](http://MOOVME.moovme.de).

Großpösna

P **Magdeborner Halbinsel**

Alte F95 Nr. 1, VINETA-Bistro

P **LAGOVIDA** Hafenstraße

P **Aussichtspunkt Störmthal-Süd**

Neue Straße/S 242



Fotos: Fouad Vollmer Werbeagentur, Rainer Weisflog, Philipp Kirschner



1 VINETA auf dem Störmtaler See LRC

Die VINETA auf dem Störmtaler See gilt mit einer Höhe von 15 Metern derzeit als höchstes schwimmendes Bauwerk auf einem deutschen See. Sie erinnert an die Orte, die dem Braunkohletagebau weichen mussten und ist Veranstaltungsort für Konzerte, Lesungen, private Feiern, exklusive Events und Trauungen. Als Ausflugsziel ist die „schwimmende Kirche“ mit der VINETA-Fähre zu erreichen.

Start VINETA-Tour: VINETA-Anleger Magdeborner Halbinsel / Alte F 95 Nr.1 · 04463 Großpösna
 Buchung / Anfragen über Krystallpalast Variété Leipzig
 ☎ +49 (0)341 14066290
 info@vineta-stoermthal.de
 📍 www.vineta-stoermthal.de

1 Personenschifffahrt im Leipziger Neuseenland LRC

Die Personenschifffahrt im Leipziger Neuseenland bietet von April bis Oktober Linien-, Rund- und Bedarfsfahrten, aber auch Sonderfahrten (Familien-, Betriebs-, Weihnachtsfeiern sowie Hochzeitsfahrten) auf dem Störmtaler See (zweistündige Rundfahrt) an.

🕒 **Apr – Okt** täglich 9 – 17 Uhr;
 Nov – März Mo – Fr 10 – 16 Uhr
Seeblick 10
04416 Markkleeberg
 ☎ +49 (0)341 33797420
 info@personenschifffahrt-leipzig.de
 📍 www.personenschifffahrt-leipzig.de

2 VINETA-Flyboard


Begeben Sie sich auf eine einzigartige Entdeckungsreise am Störmtaler See. Fliegen Sie mit dem VINETA-Flyboard mithilfe von Wasserdruck und Lenkdüsen an den Füßen über die Wasseroberfläche – hier ist Balance und Fußgefühl gefragt! Durch einen Schlauch werden 100 Liter Wasser pro Sekunde gepumpt und durch zwei Düsen wieder ausgestoßen. Mit etwas Geschick kann so mehrere Meter hoch geflogen werden.

Magdeborner Halbinsel/ Alte F 95 Nr.1 · 04463 Großpösna
 Termine und Buchung über Krystallpalast Variété Leipzig
 ☎ +49 (0)341 14066290
 info@vineta-stoermthal.de
 📍 www.vineta-stoermthal.de

1 VINETA-Bistro

Ob Kaffeespezialitäten, rote Limonade, Bratwurst oder Flammkuchen – für jeden Geschmack ist etwas dabei. Obendrein lädt ein Spielplatz die Kleinsten, ein geräumiger Freisitz die Großen zum Verweilen ein. Für Familienfeiern, Firmenempfänge oder anderweitige Events können Räumlichkeiten auf dem Gelände des VINETA-Bistros auch gemietet werden.

🕒 **März – Okt** ab 10 Uhr, wetterbedingte Änderungen möglich
Magdeborner Halbinsel/ Alte F 95 Nr.1 · 04463 Großpösna
 ☎ +49 (0)341-14066290
 info@vineta-stoermthal.de
 📍 www.vineta-stoermthal.de





Uferlinie: 15 km
Wasserfläche: 565 ha
Tiefe: bis 49 m

Mit knapp 600 Hektar zählt der Hainer See zu den Großen im Leipziger Neuseenland. Circa 20 Autominuten von Leipzigs Stadtgrenzen entfernt, bietet er neben Erholung auch vielfältige Wassersportmöglichkeiten.

Idyllisch in das geschichtsträchtige Dorf Kahnsdorf eingebettet, befindet sich am Südufer des Hainer Sees die Lagune Kahnsdorf. Entlang der zwei Kilometer langen Promenade mit Ferienhäusern, Cafés und Restaurants sowie einem Bootsverleih lässt es sich gemütlich flanieren.

Mediterranes Feeling kommt am Hafen auf. Das Rittergut, welches nur durch einen Park vom Hainer See getrennt ist, bietet das perfekte Ambiente für Hochzeiten und Feiern – ob im Schillerhaus mit Café oder im herrschaftlichen Herrenhaus.

Am Nordufer gibt es neben der Wasserskischule auch den Camping Hain für alle begeisterten Camper, Zelter und Wohnmobilisten.

👉 www.leipzigseen.de
 👉 www.neukieritzsch.de
 👉 www.roetha.de

📍 Tourist-Information Leipziger Neuseenland & Stadt Markkleeberg

☎ +49 (0)341 33796718

✉ tourist-info@leipzigerneuseenland.de

Badestrände

Am nordwestlichen Ufer des Hainer Sees befinden sich mehrere Badestrände. Die Palette reicht von Naturbadestellen mit einsamen Liegeplätzen bis hin zum belebten Wassersportstrand.

Strand Rötha

Dieser Strandbereich ist nicht nur für Sonnenanbeter ideal, auch wer ein schattiges Plätzchen sucht, wird hier fündig.

Strand Kahnsdorf

Unweit des Hafens mit seinen Restaurants können Bade Gäste am herrlichen Sandstrand mit kleinem Steg und Badeplattform entspannen.

Anfahrt

Lagune Kahnsdorf

S-Bahn **S** HP Neukieritzsch – ca. 3 km Fußweg

Bus **101**, **272** HP Kahnsdorf, An der Lagune oder Hainer See/Süd

Weitere Verbindungen entnehmen Sie bitte dem MDV-Fahrtenplaner www.mdv.de oder der Ticket-App MOOVME.mooovme.de.

Neukieritzsch

- P** Kahnsdorf An der Lagune
- P** Rittergut Kahnsdorf Theodor-Sälzte- Straße
- P** Nordufer Hainer See Hainweg
- P** Nordufer Hainer See Strandweg

Foto: Blauwasser-SeeManagement GmbH

Foto: LTM, Tom Schulte

Foto: Christian Hüller Fotografie

7 Hainer See

Rötha

◀ ca. 2km





Albrechtshainer See
Uferlinie: 2 km
Wasserfläche: 24 ha
Tiefe: bis 6 m

Grillensee (Naunhofer See)
Uferlinie: 3,2 km
Wasserfläche: 57 ha
Tiefe: bis 25 m



Moritzsee
(Ammelshainer See)
Uferlinie: 2 km
Wasserfläche: 24 ha
Tiefe: bis 6 m

Pure Natur können Sie an den drei Badeseen zwischen Naunhof und Brandis erleben, die bereits seit Jahrzehnten beliebte Ausflugsziele für Badegäste, Wanderer und Radfahrer sind.

Die Seen befinden sich in der landschaftlich reizvollen Parthenaue, umgeben vom größten zusammenhängenden Waldgebiet östlich von Leipzig, dem Naunhofer Forst. Hier finden Besucher Ruhe und Erholung. Der Albrechtshainer See mit Kletter-

wald liegt in Sichtweite der markanten Beuchaer Bergkirche. Moritz- und Grillensee laden zu absoluter Entspannung ein, aber auch zum Tauchen und Angeln. Die Seen, auch bekannt für ihre FKK-Strandbereiche, sind mit gutem Serviceangebot und Parkplatzmöglichkeiten für die Besucher gerüstet.

📍 www.naunhof.de
📍 www.stadt-brandis.de

📍 **Stadt- und Touristinformation Naunhof** [LRC](https://www.naunhof.de)

☎ +49 (0)34293 475647
tourist-information@naunhof.de

📍 **Tourist-Information Leipziger Neuseenland & Stadt Markkleeberg** [LRC](https://www.leipzigerneuseenland.de) [LRC](https://www.markkleeberg.de) [LRC](https://www.brandis.de)

☎ +49 (0)341 33796718
tourist-info@leipzigerneuseenland.de

Badestrände

Alle drei Seen bieten in herrlicher Lage und gepflegter Atmosphäre Badefreuden für Groß und Klein. Nacktbaden ist am Grillensee und am Moritzsee an allen Badebereichen erlaubt.

Grillensee

Großzügige Liegewiesen und schattige Plätze unter den Bäumen finden Erholungssuchende und Badegäste am Grillensee.

Moritzsee

Surfer und Taucher sind im Sommer am Moritzsee zu finden. Eine Besonderheit am nordwestlichen Bereich des Sees sind die Hundebadestrände.

Albrechtshainer See

Wer Lust auf Klettern am Wasser hat, ist am Albrechtshainer See richtig.

Tauchen

Tauchsport ist in den Naunhofer Seen möglich. Taucher finden in den Gewässern beste Bedingungen, die auch für Anfänger geeignet sind. Mit dem Moritzsee sind unter anderem hervorragende Voraussetzungen für regelmäßiges Training und breitensportliche Aktivitäten gegeben.

Anfahrt

Grillensee, Südufer

Zug HP Naunhof – ca. 1,5 km Fußweg
Bus 75, 641, 642 HP Naunhof, Wurzener Straße – ca. 600 m Fußweg

Albrechtshainer See, Nordufer

Zug HP Beucha – ca. 1 km Fußweg
Bus 684 HP Beucha, Schule – ca. 600 m Fußweg

Weitere Verbindungen entnehmen Sie bitte dem MDV-Fahrtenplaner www.mdv.de oder der Ticket-App [MOOVME moovme.de](https://www.moovme.de).

P Grillensee

Wurzener Straße / Birkenweg, Naunhof

P Albrechtshainer See

Am Albrechtshainer See 1 (Kletterwald Leipzig), Naunhof OT Albrechtshain

P Moritzsee

Einfahrt über die S 43 / Brandiser Weg (Nähe A 14, Autobahnabfahrt 29 Richtung Naunhof)



8 Grillen-, Moritz- und Albrechtshainer See

1 Turmuhrenmuseum Naunhof

Zeugnisse eines altherwürdigen Handwerks aus den vergangenen Jahrhunderten aufzuspüren, zu erhalten, zu restaurieren und der Öffentlichkeit zugänglich zu machen, ist Ziel des ersten Sächsischen Turmuhrenmuseums. Hier kann sich der Besucher auf eine Zeitreise durch vier Jahrhunderte begeben und mechanische Turmuhrwerke, Glockenläutanlagen sowie Haupt- und Nebenuhrwerke besichtigen.

☉ Mi – Fr 14 – 18 Uhr, vierzehntägig Sa & So 14 – 18 Uhr
Ungibauerstraße 1
04683 Naunhof
 ☎ +49 (0)34293 32513
 info@turmuhrmuseum-naunhof.de
 🌐 www.turmuhrmuseumnaunhof.de



2 Bergkirche Beucha

Direkt am Steinbruch, aus dem die Steine für das Völkerschlachtdenkmal in Leipzig gewonnen wurden, befindet sich die Bergkirche Beucha. Die Initiative „Offene Kirche“ ermöglicht es, die Bergkirche jeden Sonntag außerhalb des Gottesdienstes zu besichtigen. Bei Orgelkonzerten auf der Schmeißer-Orgel und anderen Veranstaltungen ist die Kirche ebenfalls zugänglich.

☉ **Ostersonntag – 31. Oktober:**
 So: 14 – 17 Uhr; Führungen und Orgelbesichtigung auf Anfrage
Kirchberg 15
04824 Brandis OT Beucha
 ☎ +49 (0)34292 68221
 🌐 www.kirchgemeinde-brandis-beucha.de



3 Stadtkirche Brandis

Die 1121 erstmals urkundlich erwähnte Stadtkirche von Brandis ist bekannt für ihre Donat-Orgel. Das Instrument des Leipziger Orgelbaumeisters Christoph Donat nimmt von ihrem historischen Wert her eine besondere Stellung ein, da sie die älteste zweimanualige Orgel mit Zwillingwindlade in Sachsen ist. Etwa die Hälfte der ursprünglichen Orgel von 1705 ist heute noch erhalten.

☉ zu Gottesdiensten; Führungen und Orgelbesichtigungen auf Anfrage möglich
Kirchplatz 1
04824 Brandis
 ☎ +49 (0)34292 73063
 🌐 www.kirchgemeinde-brandis-beucha.de





Großer Goitzschesee
Uferlinie: 27 km
Wasserfläche: 1.353 ha
Tiefe: bis 75 m

Foto: Manuela Czok

Großer Goitzschesee

Eingebettet in eine traumhaft grüne Landschaft bietet der Große Goitzschesee vielfältige Wassersportmöglichkeiten wie Segeln, SUP, Rudern und Baden. Die hervorragende Wasserqualität und die breiten Sportangebote ziehen Wassersportler aus ganz Deutschland an. Doch auch an Land gibt es viel zu entdecken: Gut ausgebaute Rad- und Wanderwege laden zu ausgedehnten Touren ein, bei denen Sie die malerische Natur genießen können. Ob Entspannung oder Abenteuer – am Goitzschesee findet jeder, was er sucht!

► www.bitterfeld-wolfen.de

Anfahrt Großer Goitzschesee

Zug **S** HP Bahnhof Bitterfeld
Bus **420**, **421**, **422** HP Pouch, Dorfplatz oder Neuwerk, **420** HP Bitterfeld, Wasserwerk

- P** **Bitterfeld** Parkplatz Bernsteinweg/B183, Berliner Straße oder Parkplatz „Villa am Bernsteinsee“, Friedersdorfer Straße
- P** **Muldestausee** Parkplatz Pegelturm/ B183, Parkplatz Agora (Halbinsel Pouch)

Weitere Verbindungen entnehmen Sie bitte dem MDV-Fahrtenplaner www.mdv.de oder der Ticket-App MOOVME moovme.de.

Seelhausener See

Als „kleiner Bruder“ des Großen Goitzschesees gilt der Seelhausener See bei Löbnitz. Radwege laden zu Erkundungen rund um den See und versprechen vielfältige Eindrücke. Der westliche Teil des Sees zählt als ein Refugium für Wasservögel und unterliegt besonderem Schutz.

► www.loebnitz-am-see.de

Anfahrt Seelhausener See

Bus **420** HP Löbnitz, Mühle oder HP Sausedlitz, Dorfstraße

Löbnitz

- P** **Ostufer** Parkplatz Zschernweg
- P** **Südufer** Parkplatz Hauptstraße OT Sausedlitz




Seelhausener See
Uferlinie: 15,3 km
Wasserfläche: 634 ha
Tiefe: bis 26,8 m



1 Ferienhäuser „Goitzsche Ferien“

Zwei Lifestyle-Ferienhäuser erwarten Sie am Großen Goitzschesee nördlich von Leipzig. Jedes Haus verfügt über Fußbodenheizung, einen offenen Wohn- und Essbereich mit Kamin und voll ausgestatteter Küche, zwei Schlafzimmer, ein Badezimmer, Parkplätze und freies W-LAN. Der große Freibereich kann individuell genutzt werden. Beide Häuser sind Nichtraucher-Häuser!

Talgasse 1 b
06774 Muldestausee
☎ +49 (0)170 9279753
✉ info@goitzsche-ferien.de
► www.goitzsche-ferien.de



1 Evangelische Kirche Löbnitz

Die über 700 Jahre alte Dorfkirche am Lutherweg Sachsen verfügt über eine eindrucksvolle Geschichte und beherbergt bedeutende sakrale Relikte aus unterschiedlichen Epochen. Hierzu gehören ein ca. 400-jähriger Flügelaltar und Mitteldeutschlands größte Renaissance-Holzkassettendecke mit Bilderdarstellungen, die seit dem Jahr 2012 wieder im neuen Glanz erstrahlt.

Delitzscher Straße 3
04509 Löbnitz
► www.evangelische-kirchen-loebnitz.de

10 Weitere Badeseen



Großstolpener See



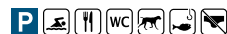
Der Großstolpener See in der Nähe der historischen Kleinstadt Groitzsch ist im Vergleich zu seinen Nachbarn winzig. Dennoch erfreut er sich großer Beliebtheit als Bademöglichkeit mit Strand und Liegewiese. Außerdem ist der See ein sehr gutes Beispiel für das Nebeneinander von Naherholung und Naturschutz. Auch für das leibliche Wohl ist mit der ansässigen Gastronomie gesorgt.

👉 www.groitzsch.de

Uferlinie: 2,5 km
Wasserfläche: 28 ha
Tiefe: bis 5 m



Harthsee



Baden, angeln, grillen in glasklarem Wasser, chillen oder aktiv auf dem Wasser – alles ist möglich am Harthsee. Der Tagebaurestsee bei Frohburg ist bequem erreichbar, denn er befindet sich knapp vier Kilometer nördlich der A72 (Abfahrt Borna-Süd). Parkplätze sind am Strand von Nenkersdorf sowie am Neukirchener Strand vorhanden.

👉 www.frohburg.de

Uferlinie: 4,7 km
Wasserfläche: 88 ha
Tiefe: bis 14 m



Kieselsee



Der Kieselsee Eilenburg liegt direkt an der idyllischen Muldestadt und ist durch den Abbau von Kies und Sand entstanden. Ein umfangreiches Freizeitangebot lockt Familien an den sehr klaren Badesees. Vom Campingplatz mit Spielplatz und Imbiss bis hin zu einer Wasserkiosk-Anlage finden Ruhesuchende, aber auch Actionliebhaber ihren Raum. Egal, ob Badevergnügen oder ein langer Spaziergang – hier ist für jeden Geschmack etwas dabei.

👉 www.eilenburg.de; www.camp-eb.de

Uferlinie: 6,8 km
Wasserfläche: 130 ha
Tiefe: bis 18 m




Thümmnitzsee



Der Thümmnitzsee wurde 1975 durch den Bau eines Stauwerkes angelegt. Der See ist natürlicher Lebensraum für Biber, Wasservögel und Fische, lädt aber auch zum Baden, Tretbootfahren und Relaxen ein. Das Gewässer ist schon seit vielen Jahren als Badesees zugelassen. Angelkarten können vor Ort an der Rezeption des ansässigen Ferienparks erworben werden.

👉 www.thuemmlitzsee.de

Uferlinie: 1,2 km
Wasserfläche: 3 ha



Pahnauer See



Tauchen in glasklarem Wasser, schwimmen, baden oder mit einem Cocktail vom Strandcafé relaxen, angeln oder im Wald spazieren – all das ist am Pahnauer See möglich. Wer möchte, kann unter anderem auf dem Campingplatz auch in einem Holzhaus mit Seeblick übernachten. Mit Kinderspielplatz, Beachvolleyballfeld, Feuerstelle und gastronomischem Angebot ist der Badesees ein beliebtes Ausflugs- und Urlaubsziel nahe der Rennstadt Frohburg.

👉 www.camping-pahna.de

Uferlinie: 2,5 km
Wasserfläche: 26 ha



Mondsee



Südwestlich von Leipzig, in der Nähe von Hohenmölsen, finden Sie den Erholungspark Mondsee mit gepflegtem Strandbad und Campingplatz. Entspannen Sie sich nach einem erfrischenden Bad auf der acht Hektar großen Liegewiese oder beim Tischtennis, Volley- oder Federball. Neben einem bewachten Strandabschnitt gibt es einen FKK-Bereich und einen Hundestrand. Die flachen Uferzonen sind ideal für Familien mit kleineren Kindern.

👉 www.erholungspark-mondsee.de

Uferlinie: 2,5 km
Wasserfläche: 36 ha
Tiefe: bis 11 m

11 Talsperre Kriebstein



Wasserfläche: 132 ha
Tiefe: bis 20 m

Etwa 25 Gehminuten von der Burg Kriebstein entfernt befindet sich die Talsperre Kriebstein. Sie gilt als eine der landschaftlich reizvollsten Talsperren Sachsens und wurde von 1927 bis 1930 zum Hochwasserschutz und zur Energiegewinnung erbaut.

Die Talsperre mit ihrer 34 Meter hohen und 235 Meter langen Staumauer ist in eine faszinierende Landschaft eingebettet. Unterschiedlich lange Wanderrouten bieten atemberaubende Aussichten. Wer die Talsperre lieber vom Wasser aus kennenlernen möchte, dem stehen verschiedene Ruder- und Paddelbootvermietungen und die Schiffe der Fahrgastflotte zur Verfügung.

Für kulturelle Erlebnisse an der Talsperre sorgt die Seebühne Kriebstein. Zum Repertoire zählen unter anderem Musicals und Konzerte. Das Talsperrenfest mit Bootsparade, Kunstfeuerwerk, verschiedenen musikalischen Höhepunkten sowie einem bunten Rahmenprogramm zieht jedes Jahr am letzten Juliwochenende viele Besucher nach Kriebstein.

Gäste übernachten an der Talsperre in Pensionen, Bungalows, Hotels oder auf Campingplätzen. Wer es etwas exklusiver mag, kann auch in unterschiedlich gestalteten Baumhäusern schlafen.

➔ www.kriebsteintalsperre.de



Foto: Tom Williger

Anfahrt

- Bus** ⁶⁷⁸ HP Kriebstein, Wendeschleife (Mo – Fr)
- Bus** ⁶⁴² HP Kriebstein, Am Parkplatz (Apr – Okt, Sa, So, Feiertag)
- Bus** ^{919, 920} HP Kriebethal

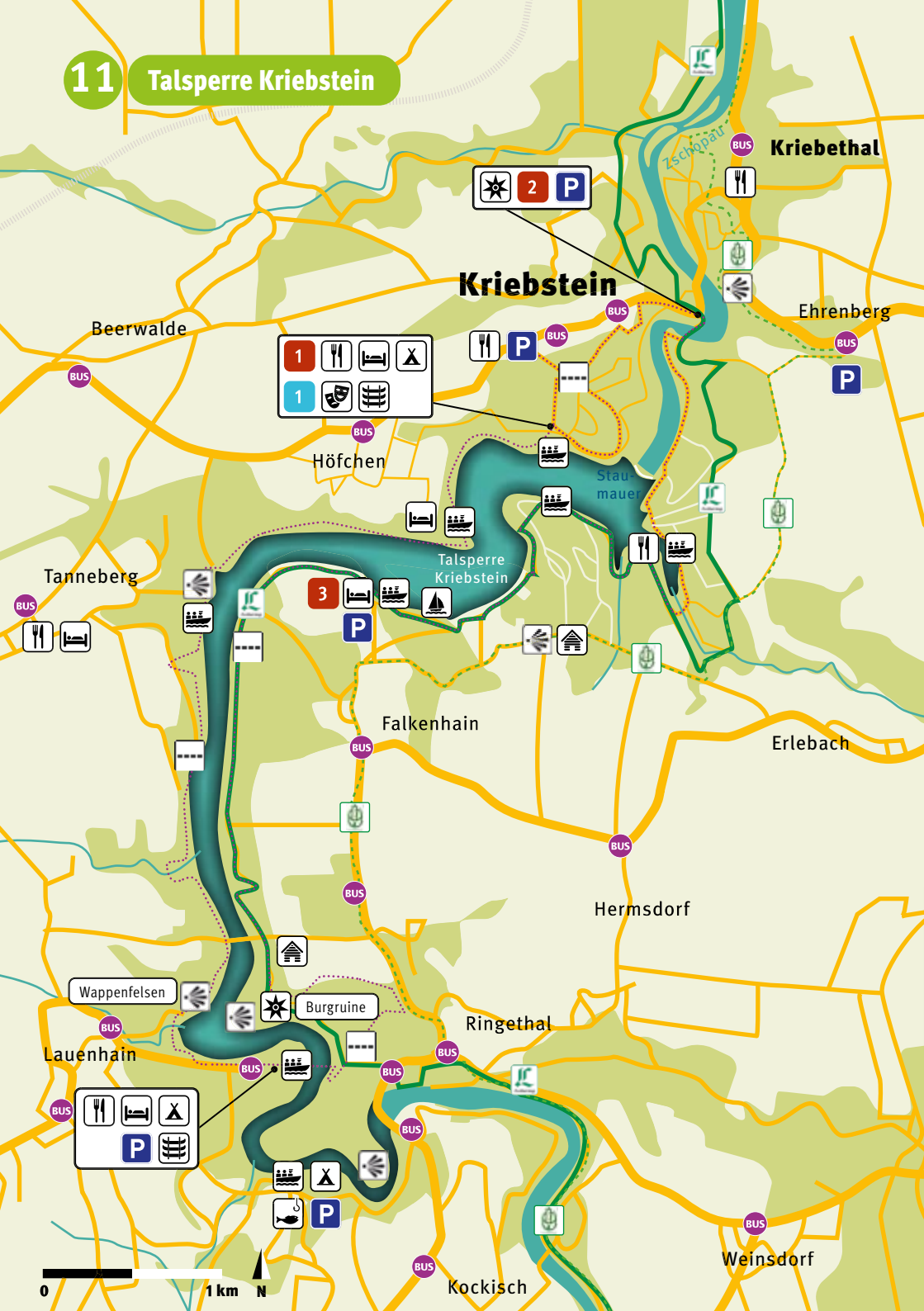
- P Kriebstein**
Großraumparkplatz Kriebsteiner Straße
(ca. 650 m Fußweg zur Talsperre)
- P Wanderparkplatz**
Talgut Lauenhain
(ca. 100 m Fußweg zur Schiffsanlegestelle)
- P Wanderparkplatz**
Mittweidaer Aue
(ca. 60 m Fußweg zur Schiffsanlegestelle)
- P Wanderparkplatz**
Falkenhain
(ca. 200 m Fußweg zur Schiffsanlegestelle)

i Zweckverband Kriebsteintalsperre

☎ +49 (0)34327 93153
info@kriebsteintalsperre.de

Foto: Dieter Weick

11 Talsperre Kriebstein



1 Seebühne Kriebstein

Am Hafen der Talsperre befindet sich die 250 m² große Seebühne Kriebstein. In einer faszinierenden Naturkulisse werden von Frühling bis Herbst die verschiedensten Theater- und Musikveranstaltungen sowie atemberaubende Feuer- und Lichtshows aufgeführt. Freuen Sie sich auf besondere Erlebnisse!

**An der Talsperre 1
09648 Kriebstein**
☎ +49 (0)34327 93153
🌐 www.kriebsteintalsperre.de
🌐 www.mittelsaechsisches-theater.de
🌐 www.miskus.de



2 Burg Kriebstein

Die mittelalterliche Burg liegt im Zentrum des Städtedreiecks Dresden-Chemnitz-Leipzig. Die schönste Ritterburg Sachsens, ein vollständig erhaltener Baukomplex aus der Zeit der Spätgotik, erhebt sich auf steilem Felsen über dem Fluss Zschopau. Höhepunkte sind der monumentale Wohnturm, die Kapelle, das Kriebsteinzimmer und der Brunnen. Festsäle stehen für Trauungen und Feiern zur Verfügung.

🕒 **April – Okt** Di – Fr 10 – 17 Uhr,
Sa – So 10 – 18 Uhr
**Kriebsteiner Straße 7
09648 Kriebstein**
☎ +49 (0)34327 9520
kriebstein@schloesserland-sachsen.de
🌐 www.burg-kriebstein.eu



3 Jugendherberge Falkenhain „Talsperre Kriebstein“

Direkt an der Talsperre Kriebstein befinden sich die Bungalows der Jugendherberge Falkenhain mit eigenem Naturstrand und Liegewiese. Zu den Highlights zählen ein Kanu- und SUP-Verleih, ein barrierefreies Sanitärgebäude, eine Schiffsanlegestelle, Campingmöglichkeiten, ein Beach-/Volleyballfeld sowie eine großzügige Terrasse mit Kiosk und Grillplätzen.

**Talsperrenstraße 16
09648 Mittweida**
☎ +49 (0)3727 2952
falkenhain@jugendherberge.de
🌐 falkenhain.jugendherberge.de



1 Fahrgastflotte Talsperre Kriebstein

Zu Rundfahrten lädt die Fahrgastflotte der Talsperre Kriebstein von April bis Oktober ein. Auch Wanderungen können mit einer Schiff- oder Fährfahrt kombiniert werden. Sie möchten Ihr Fahrrad mitnehmen? Kein Problem! Ein barrierefreies WC befindet sich auf dem Besucherplatz an der Talsperre.

🕒 **Fahrzeiten**
siehe Internetfahrplan
**An der Talsperre 1
09648 Kriebstein**
☎ +49 (0)34327 93153
info@kriebsteintalsperre.de
🌐 www.kriebsteintalsperre.de



Fotos: SESING, DJH Sachsen, Harald Goebel, Sylvio Dittrich

Foto: Christian Hüfner

Freibäder in der Region Leipzig



Foto: Pixabay

BAD DÜBEN: NaturSportBad mit Camp



Wittenberger Straße 91c
☎ +49 (0)34243 399996
👉 www.natur sportbad.de
Anfahrt HP Bad Düben, Wittenberger Straße
Kombibecken, ökologische Wasseraufbereitung, Sandstrand, Breitwellenrutsche, Beachvolleyballplätze, Liegewiese, Kiosk, Camp mit 10 Schlaffässern (2 davon barrierefrei), Wohnmobilstellplätze

BELGERN-SCHILDAU: Seebad Schildau „An der Neumühle“



Dahlienweg 1, OT Schildau
☎ +49 (0)34221 50406
👉 www.belgerschildau.de
Anfahrt HP Seebad Neumühle
Schwimmbekken, Wasserrutsche, Kinderbecken, Liegewiese, Beachvolleyballplatz, Spielplatz, Caravanstellplatz, Campingplatz

BÖHLEN: Freibad



Am Freibad 4
☎ +49 (0)34206 6090
👉 www.stadt-boehlen.de
Anfahrt HP Böhlen HP Böhlen, Kulturhaus
Schwimmer-, Nichtschwimmer- und Kinderbecken, 68 m-Rutsche, Tischtennis, Beachvolleyball, Liegewiese

COLDITZ: Waldbad



Im Tiergarten 5
☎ +49 (0)151 64751263
👉 www.campingplatz-colditz.de
Anfahrt HP Colditz, Leisniger Straße
Schwimmerbecken mit Großspielgeräten und Schwimmbahnen, Nichtschwimmerbecken mit Riesenrutsche, Planschbecken, Liegewiese, solarbeheiztes Wasser

DAHLEN: Waldbad Schmannewitz



Buchaer Straße
👉 www.heidestadt-dahlen.de
Anfahrt HP Dahlen HP Schmannewitz, Waldbad
Sprungturm, Riesenrutsche, Tret- und Ruderbootverleih

DOMMITZSCH: Waldbad



Am Waldbad 2, OT Mahlitzsch
☎ +49 (0)34223 40346
👉 www.waldbad-dommitzsch.de
Anfahrt HP Dommitzsch, Torgauer Straße
Badebetrieb, Übernachtungsmöglichkeiten

FROHBURG: Naturfreibad



Am Stadtbad 1
☎ +49 (0)34348 51674
👉 www.frohburg.de
Anfahrt HP Frohburg HP Busbahnhof Frohburg und Markt
Liegewiesen, Volleyballplätze, Kinderspielplatz, Sprungtürme, Rutschen, feiner Sandstrand, beheizte Kleinkinder- und Lehrschwimmbecken, Kioskbetrieb

GEITHAIN: Freibad



Bruchheimer Straße
☎ +49 (0)34341 42597
👉 www.geithain.de
Anfahrt HP Geithain
Plansch-, Nichtschwimmer-, 25 m-Schwimmer- und Sprungbecken, Liegewiese, Beachvolleyballplatz, Tischtennisplatten, Spielplätze, Rutsche

GRIMMA: Muldentalbad Kleinbothen



Badstraße 29, OT Kleinbothen
☎ +49 (0)34384 71900
👉 www.grimma.de
Anfahrt HP Großbothen, Bahnhof, HP Kleinbothen, Dorfplatz
Schwimmerbecken, Kinderbecken, Liegewiese, 30-m-Rutsche, Kiosk, Beachvolleyball, Tischtennis, Spielgeräte zum Ausleihen

LEISNIG: Freibad



Chemnitzter Straße 107
☎ +49 (0)34321 628398
👉 www.leisnig.de
Anfahrt HP Leisnig HP Leisnig, Schützenhaus
große Liegewiese, kombiniertes Schwimmer- und Nichtschwimmerbecken mit Sprungturm und zwei 25 m-Bahnen, Rutsche

MÜGELN: Stadtbad



Am Stadtbad 4
☎ +49 (0)34362 32404
👉 www.stadt-muegeln.de
Anfahrt Döllnitzbahn HP Mügeln, Stadt
 HP Mügeln, Busbahnhof
Rutsche, Volleyball, Nichtschwimmer- & separater Kleinkinderbadebereich, Liegefläche, 3 Wohnmobilstellplätze

NAUNHOF: Waldbad



Wiesenstraße 48 b
☎ +49 (0)34293 45257
👉 www.naunhof.de
Anfahrt HP Naunhof HP Naunhof, Markt
Sprungturm (3 + 5 m), Schwimmer- u. Nichtschwimmerbecken, Planschbecken, Kinderspielplatz, Beachvolleyball

NEUKIERITZSCH: Freibad



Badstraße 5
☎ +49 (0)177 5277777
👉 www.neukieritzsch.de
Anfahrt HP Neukieritzsch
Liegewiese, Beachvolleyball, Tischtennis, Kleinfeldfußball, Schwimmkurse

PEGAU: Städtisches Freibad



Flur am Stadtbad
☎ +49 (0)34296 76617
👉 www.stadt-pegau.de
Anfahrt HP Pegau HP Pegau, Bahnhof
Sport-, Erlebnis-, Schwimmer- und Kinderbecken, Liegewiese, Spielplatz, Schwimmkurse, Volleyballplätze, Minigolfanlage, Kegelhahn

ROCHLITZ: Freibad



Brückenstraße 20
☎ +49 (0)3737 43488
👉 www.rochlitz.de
Anfahrt HP Rochlitz, Brückenstraße
Schwimmer-, Nichtschwimmer- und separates Kleinkindbecken, Liegewiese, Sonnenschirmverleih, 1- und 3-m Sprungbrett, Zwillingrutsche, Wasserpflanz, diverse Sportangebote

ROSSWEIN: Erlebnisbad Wolfstal



Wolfstal 2
☎ +49 (0)34322-42165
👉 www.rosswein.de
Anfahrt HP Rosswein, Viadukt
25m-Schwimmerbecken, 700m Erlebnisbecken mit 48m Großwasser-rutsche, 70m Kinderbadelandschaft, Beachvolleyballplätze mit Basketballkorb, große Liegewiesen

TAUCHA: Parthebad



An der Parthe 20
☎ +49 (0)34298 48770
👉 www.parthebad.de
Anfahrt HP Taucha, An der Bürgerruhe
Sport-, Spaß- und Kinderbecken, Liegewiese, Spielplatz, Volley- und Basketballspielfeld

THALLWITZ: Freibad Böhlitz



Badstraße 4, OT Böhlitz
☎ +49 (0)34263 41693
👉 www.gemeinde-thallwitz.de
Anfahrt HP Böhlitz, Straße des Friedens
Wasser-rutsche, Sprungbretter, Wettkampfbahn, Kinderbecken, Volley- und Basketballspielfeld, große Liegewiese

TROSSIN: Naturbad Stausee Dahlenberg



Am Stausee, OT Dahlenberg
☎ +49 (0)34223 40706
👉 www.gemeinde-trossin.de
Anfahrt HP Dahlenberg, Hauptstraße
Naturbad mit Sandstrand und Liegewiese, Spielplatz, Beachvolleyballplätze, Naturlehrpfad

WERMSDORF: Naturbad Luppä



Torgauer Straße
☎ +49 (0)171 9813225
👉 www.wermsdorf.de
Anfahrt HP Luppä, Naturbad
Größe: 22 ha Wasserfläche, FKK-Bereich, Bootsverleih, Beachvolleyball, Angeln

WURZEN: Freizeit- und Erlebnisbad Dreibrücken



Leipziger Straße 1 a
☎ +49 (0)3425 8560350
👉 www.wurzen.de
Anfahrt HP Wurzen HP Wurzen, Beethovenstraße
Kinderbecken, 66 m-Großrutsche, Sprungtürme, große Liegewiese, Beachvolleyballplatz

WURZEN: Freibad Burkartshain



Thomas-Müntzer-Straße 21, OT Burkartshain
☎ +49 (0)3425 8560355
👉 www.wurzen.de
Anfahrt HP Burkartshain, Schule
Schwimmer-, Nichtschwimmerbecken sowie Kinder-Badebereich, Wasser-rutsche, große Liegewiese, Beachvolleyballplatz

ZWENKAU: Waldbad



Anna-Seghers-Straße 15
☎ +49 (0)34203 52149
👉 www.waldbad-zwenkau.de
Anfahrt HP Zwenkau, Mitte und Sommerlust
Schwimmbecken (8 50 m-Bahnen), Sprungturm, Kinderplanschbecken, 4 Beachvolleyball- u. Kleinsportfelder sowie Kinderspielplatz

Hallen- & Spaßbäder in der Region Leipzig

BAD DÜBEN: Badelandschaft im HEIDE SPA Hotel & Resort



Bitterfelder Straße 42
 ☎ +49 (0)34243 33633
 🌐 www.heidespa.de
 Anfahrt HP Bad Düben, HEIDE SPA
 Badelandschaft, Saunawelt, Wellness & Beauty, VitalCenter, Restaurants, 4-Sterne-Superior-Hotel

BAD LAUSICK: Freizeitbad RIFF



Am Riff 3
 ☎ +49 (0)34345 7150
 🌐 www.freizeitbad-riff.de
 Anfahrt HP Bad Lausick; HP Bad Lausick, Bahnhof oder Am Riff
 Badespaß für die ganze Familie mit Erlebnissrutschen, Sprungturm, Sole-Außenbecken, Saunalandschaft, Wellness, Restaurant, RIFF Resort mit Ferienwohnungen

DÖBELN: Stadtbad (Hallen- und Freibad)



Rosa-Luxemburg-Straße 5
 ☎ +49 (0)3431 602889
 🌐 www.stadtbad-doebeln.de
 Anfahrt HP Döbeln, Hauptbahnhof HP Döbeln, Busbahnhof
 Freibad: 70 m-Rutsche, Strömungskanal, Sprunganlage mit 50-Meterbahn, Kinderbecken; Hallenbad: Wärme-, Kinder- und Lehrschwimmbecken, Sprunganlage, Sauna

EILENBURG: Schwimmhalle



Ziegelstraße 13
 ☎ +49 (0)3423 758398
 🌐 www.kulturunternehmung.de/schwimmhalle
 Anfahrt HP Eilenburg Ost HP Eilenburg, Wurzener Platz
 25 m-Schwimmbecken mit Sprungturm, Nichtschwimmerbecken, Sauna (bis 30.06.2026), E-Bike-Ladestation

GRIMMA: Schwimmhalle



Vorwerkstraße 30c
 ☎ +49 (0)3437 762389
 🌐 www.schwimmhallegrimma.de
 Anfahrt HP Grimma, Oberer Bahnhof
 Schwimmer- und Nichtschwimmerbecken, Sanarium, Finnische Sauna

GROITZSCH: Freizeit und Wellness Azur



Schützenplatz 6
 ☎ +49 (0)34296 48674
 🌐 www.azur-fitness.de
 Anfahrt HP Groitzsch, Markt
 Wellnessbecken, Saunalandschaft, Fitnesskurse, Solarium

MARKKLEEBERG: Sportbad



Rathausstraße 29
 ☎ +49 (0)341 354209010
 🌐 www.sportbad-markkleeberg.de
 Anfahrt HP Markkleeberg, S-Bahnhof
 25 m-Schwimmbecken mit stufenloser Verstellbarkeit des Beckenbodens zur barrierefreien Nutzung

OSCHATZ: Schwimmhalle Platsch (Hallen- und Freibad)



Berufsschulstraße 20
 ☎ +49 (0)3435 976240
 🌐 www.oschatz-erleben.de
 Anfahrt HP Oschatz, Döllnitzbahn HP Oschatz, Südbahnhof HP Oschatz, Heinrich-Mann-Straße
 Hallenbad: 25 m-Becken, Kleinkinderbereich, Aquacross-Parcours; Freibad: Rutsche, 1-, 3- und 5-Meter-Sprungturm und Beachvolleyballplätze

ROSSWEIN: Stadtbad



Stadtbadstraße 41
 ☎ +49 (0)34322-42165
 🌐 www.rosswein.de
 Anfahrt HP Roßwein Fachhochschule
 12,5 m-Schwimmbecken, Saunalandschaft, Solarium, Schwimmkurse

TORGAU: Aquavita Sport- und Freizeitbad



Nordring 14
 ☎ +49 (0)3421 773270
 🌐 www.aquavita-torgau.de
 Anfahrt HP Bahnhof Torgau
 Sportbad mit Schwimmer-, Nichtschwimmer- und Außenbecken, Saunalandschaft, Wellnessbereich, Liegewiese mit Spielplatz

WURZEN: Schwimmhalle



Lüptitzer Straße 24
 ☎ +49 (0)3425 8560360
 🌐 www.wurzen.de
 Anfahrt HP Wurzen HP Wurzen, Lüptitzer Straße oder Schwimmhalle
 Sport- und Schwimmerbecken, kleines Kinderplanschbecken mit Wasserrutsche und Spritzdüsen

Familienurlaub Wasserspaß – Leipziger Neuseenland und Mulde

Leistungen:

- 2x Übernachtung (ohne Frühstück) im Ferienhaus/ Apartment im familienzertifizierten Seepark Auenhain
- Bootsausleihe für individuelle Paddeltour auf der Mulde inkl. Schwimmwesten
- einmaliger Eintritt auf die Adventure-Golf-Anlage am Markkleeberger See
- optional: Frühstück im Seepark Auenhain
- optional: Verlängerungsnacht mit Besuch des Abenteuerreich BELANTIS
- optional: Leipzig Regio Card

Buchungshinweise:

buchbar von April bis Oktober, vorbehaltlich Verfügbarkeiten, Teilnehmer: 4 Personen (2 Erwachsene und 2 Kinder)

Infos & Buchung:

incoming@ltm-leipzig.de
 Tel. +49 (0) 341 7104 275

* im Apartment mit mind. 2 Erwachsenen

ab
€ 239,-
 pro Erwachsener,
 2 Kinder bis
 17 Jahre frei*



Foto: Christian Hüller

Impressum

Herausgeber

Leipzig Tourismus und Marketing GmbH
 Abteilung Region Leipzig
 Grimmischer Steinweg 8
 04103 Leipzig
 Tel. +49 (0) 341 7104260
 region.leipzig@ltm-leipzig.de
 www.region.leipzig.travel und www.leipzig.travel

Titelbild: Segeln auf dem Cospudener See © Christian Hüller

Stand: 11/2025, Änderungen vorbehalten

Gestaltung: Heimrich & Hannot GmbH, www.heimrich-hannot.de

Druck: creo Druck & Medienservice GmbH, mgo360 GmbH & Co.KG





Foto: PUNCTUM

Leipzig ist eine pulsierende Metropole, grün und von Flüssen, Kanälen und Bächen durchzogen. Wer die Wasserstadt besucht, lernt einen Ort kennen, der auf eine über 150-jährige wassertouristische Tradition zurückblicken kann.

Ein Ausflug mit dem Boot durch das verzahnte System aus natürlichen Flussläufen, angelegten Kanälen, Mühlgräben und zahlreichen Brücken zeigt am besten, warum Leipzig auch Klein-Venedig genannt wird. Beispielsweise kann man sogar vom Stadtzentrum bis zum Cospudener See paddeln. Der touristische Gewässerverbund macht es möglich, denn er verbindet Fließgewässer mit der abwechslungsreichen Seenlandschaft der umliegenden Region, dem Leipziger Neuseenland.

Als Naturliebhaber werden Sie über wild-natürliche Flussufer entlang der Weißen Elster staunen und sich an außergewöhnlicher Flora und Fauna erfreuen. Eine Tour durch den Leipziger Auwald, einen der größten Auwaldbestände Mitteleuropas, fühlt sich an wie eine kleine Auszeit und ist daher sehr beliebt.

Ab ins Boot und los geht's!

👉 www.leipzig.travel/wasserwandern

Inhalt

Kurs 1 Von Leipzig zum Cospudener See	54
Kurs 1a Die Weiße Elster zwischen Pegau und Leipzig	58
Kurs 2 Industriearchitektur am Wasser	62
Kurs 5 Leipzig, Markkleeberger und Störnthaler See entdecken	66
Kurs 7 Unterwegs in der Wasserstadt Leipzig	70

Regeln zum Schutz von Natur und Mensch

1 Bootstour sorgfältig planen

Befahrbarkeit für unterschiedliche Bootstypen – Kennzeichnung und Absperrungen beachten

2 Über Gefahren informieren

Gewässernutzung auf eigene Gefahr – Schwimmweste – Rechtsfahrgebot – Bedienungshinweise an Schleusen und Strömungsverhältnisse beachten – Abstand halten

3 Gewässerinfos einholen

Über Gewässerbedingungen informieren – Hochwasserwarnungen, Wasserstände beachten – bei Hochwasser und Sturm abbrechen – bei Niedrigwasserständen verzichten

4 Was Kanuten wissen müssen

Alle Kurse sind befahrbar – besondere Regelungen zum Schutz der Natur auf Abschnitten der Weißen Elster und im Floßgraben Leipzig

5 Was Motorbootnutzer wissen müssen

Motorbootverkehr auf Abschnitten von Weißer Elster, Pleiße, Elster- und Pleißeflutfbett, Karl-Heine-Kanal, Lindenauer Hafen und Verbindungskanälen möglich – motorgetriebene Schiff- und Floßfahrt nur mit Genehmigung – Erholung suchende Bürger nicht beeinträchtigen – Fahrgastschiffahrt hat Vorrang beim Schleusen

6 Anlege- und Einsetzstellen nutzen

Vorgesehene und gekennzeichnete Plätze benutzen – empfindliche Uferzonen meiden – nicht in Lebensräume von Vögeln, Kleintieren und Pflanzen eindringen

7 Tiere und Pflanzen schützen

In naturnahen Gewässerabschnitten ausreichend Abstand zum Ufer halten – Störungen von Tier- und Pflanzenwelt vermeiden

8 Begrenzungen der Fahrgeschwindigkeiten einhalten

Motorboote auf Fließgewässern, Kanälen und Mühlgräben maximal 5 km/h – auf Stadtelster zwischen Pistorisstieg und Palmengartenwehr, auf Elster- und Pleißeflutfbett und Seen maximal 10 km/h

9 Saisonzeiten beim Befahren der Weißen Elster einhalten

Weißer Elster zwischen Knauthain und Wehr Großzschocher vom 15. Februar bis 15. Mai nicht befahren – unterhalb TSV 1893 Leipzig-Wahren bis Einmündung Neue Luppe in Weiße Elster Befahrung nur in geführten Gruppen ab 1. August – in Sachsen-Anhalt bis Halle Befahrung nur mit Sondergenehmigung der Naturschutzbehörde außer im Mai, Juni und September

10 Auf Natur und Mitmenschen Rücksicht nehmen

Naturnahe Abschnitte der Fließgewässer nicht in größeren Gruppen befahren – Lärm vermeiden – Befahrverbot für Badebereiche von Seen und durch Bojen gekennzeichnete Stellen

Bitte beachten Sie die Hinweise der Wasserschutzpolizei

Es gilt eine Alkoholgrenze von maximal 0,25 mg/l (0,5 Promille) für Bootsführer und Rudergänger unabhängig von der Antriebsart des Fahrzeuges

Es gilt eine Kennzeichnungspflicht nach der Binnenschiffahrtsstraßenordnung für Fahrzeuge bis zu einer Antriebsleistung von 2,21 kW (3 PS)

Name oder Devise muss dauerhaft an beiden Außenseiten angebracht sein – Schriftgröße muss 10 cm betragen und immer einen Kontrast zum Bootsrumppf darstellen – im Bootsinneren ist ein Hinweis auf den Bootseigner (mit Erreichbarkeit) anzubringen

Fahrzeuge mit Antriebsleistung größer als 2,21 kW (3 PS) benötigen ein amtliches oder amtlich anerkanntes Kennzeichen, Kontakt Wasserschutzpolizei Leipzig/Markkleeberg: ☎ +49 (0)162 2380394

Die ausführlichen Regelungen finden Sie unter www.leipzig.travel/wasserwandern

Von Leipzig zum Cospudener See



Foto: Tom Williger



Foto: Tom Williger

Der Wasserkurs 1 besticht durch seine Vielfalt. Von der Innenstadt Leipzigs aus kann der Cospudener See innerhalb von zwei bis drei Stunden erreicht werden. Die Route führt aus dem quirligen Zentrum mit seinen beeindruckenden Gründerzeitvillen durch den malerischen und teils abgeschiedenen Naturraum des südlichen Leipziger Auwalds mit seiner vielfältigen Fauna und Flora. Zum Schutz der natürlichen Idylle gelten hier besondere Regelungen, über die der Bootsvermieter oder Tourguide informiert.

So ist beispielsweise der Floßgraben während der Brutzeit des Eisvogels zwischen März und September täglich nur von 11 – 13 Uhr, 15 – 18 Uhr und 20 – 22 Uhr befahrbar.

Aufgrund der Schleusen ist ein Umtragen der Boote nicht notwendig, was diese Wasserverbindung von Großstadt und Region wohl einzigartig in Deutschland macht.



Foto: Philipp Kirschner

Fakten zum Kurs 1

Schwierigkeitsgrad: mittel

Länge: ca. 11 km, durchgängig befahrbar

Schleusen: 2, Fahrgastschiffahrt hat Vorrang

Umtragen: nicht notwendig

Befahrbarkeit: flussauf- und -abwärts

Fahrzeit ab Stadthafen

Gewässerangepasstes Boot

2 Stunden bis Cospudener See

2 ¾ Stunden bis Hafen Zöbiger


Kanu

2 bis 3 Stunden bis Cospudener See


3 bis 4 Stunden bis Hafen Zöbiger


Vollständig nutzbar für

 Kanu

 Gewässerangepasstes Boot

Abschnittsweise nutzbar für

 Ruderboot – Elster- und Pleiße-Flutbett, Pleiße, Seen

 Segelboot – Seen


 Fahrgastschiffahrt – Seen, Elstermühlgraben, Elster- und Pleiße-Flutbett



Foto: PUNCTUM



QR-Code scannen
und Tour aufs
Handy laden!



Bootsvermietung, geführte Wasserwandertouren, Motorbootfahrten



Foto: Christian Müller Fotografie

1 Stadthafen Leipzig

☎ +49 (0)341 59402619
 info@stadthafen-leipzig.com
 📍 www.stadthafen-leipzig.com
 Standort: Schreiberstr. 20, Leipzig

Geführte Motorbootrundfahrten auf Leipzigs Wasserstraßen, Vermietung von Kajaks / Canadiern, geführte Kanutouren¹, Drachenboottouren, Ticketverkauf online und vor Ort, Boottransport/-lagerung, Gutscheine

2 RANAboot im Stadthafen Leipzig

☎ +49 (0) 177 6112587
 kontakt@ranaboot.de
 📍 www.ranaboot.de
 Standort: Schreiberstr. 15/20, Leipzig
 Motorbootrundfahrt, Kanalrundfahrt, Klein-Venedig-Rundfahrt auf Leipzigs Wasserstraßen

3 Bootsverleih Klingerweg

☎ +49 (0)341 4806545
 bootsverleih@scdhfk.de
 📍 www.bootstour-leipzig.de
 Standort: Klingerweg 2, Leipzig

Motorbootfahrten auf Leipzigs Wasserstraßen, Vermietung von Kanus / Kajaks / Canadiern / Ruderbooten / Drachenbooten, geführte Kanutouren¹

4 Bootsverleih Scheibenholz

☎ +49 (0)176 21548889
 info@bootsverleih-scheibenholz.de
 📍 www.bootsverleih-scheibenholz.de
 Standort: Rennbahnweg 2a, Leipzig

Geführte Motorbootrundfahrten auf Leipzigs Wasserstraßen, Vermietung von Kajaks / Canadiern, geführte Kanutouren¹, Ticketverkauf online und vor Ort, Gutscheine

5 Hafen Pier 1

☎ +49 (0)341 356510
 cospudenersee@leipzigseen.de
 📍 www.leipzigseen.de
 Standort: Hafenstr. 23, Markkleeberg

Fahrgastschiffahrt auf dem Cospudener See¹, Vermietung von Kanus / Kajaks / Canadiern / Ruderbooten / Elektrobooten / Tretbooten / Segelbooten / Katamaran

6 TOURIST-KONTOR Zwenkau am Hafen

☎ +49 (0)34203 435718
 tourist-kontor@zwenkauer-see.com
 📍 www.zwenkauer-see.com
 Standort: An der Mole 1, Zwenkau

Vermieter von Kajaks / Canadiern / Tret- und Padelbooten / SUP-Boards

7 Fahrgastschiff MS Santa Barbara

☎ +49 (0)178 7213502
 kontakt@motorboot-mieten-zwenkau.de
 📍 www.motorboot-mieten-zwenkau.de
 Standort: An der Mole 1, Zwenkau

Fahrgastschiffahrt auf dem Zwenkauer See

8 Bootsverleih Herold

☎ +49 (0)341 4011059 und 4801124
 info@bootsverleih-herold.de
 📍 www.bootsverleih-herold.de
 Standort: Antonienstr. 2, Leipzig

Familienbetrieb seit 1888, geführte Motorbootfahrten auf Leipzigs Wasserstraßen¹, Vermietung von Kajaks / Canadiern / Ruderbooten, Service von Außenbordmotoren, Wassersportschule, Gutscheine, Touristik, Boot-Shop „Alles rund ums Boot“

¹ nur nach Voranmeldung

Die Weiße Elster zwischen Pegau und Leipzig

Foto: Christian Hüller, Fotografie



Etwas beschaulicher geht es auf der Weißen Elster zwischen Pegau und Leipzig zu. Die Weiße Elster durchfließt die historische Altstadt Pegaus, die unter anderem bekannt für ihr hübsches Renaissance-Rathaus und die St. Laurentiuskirche mit der Grabplatte des Markgrafen Wiprecht von Groitzsch und ihrer Kreuzbach-Orgel ist. Der Bootsanleger am Pegauer Schützenplatz bietet zwei große überdachte

Rastplätze und mehrere Caravan-Stellplätze. Von hier aus können erfahrene und geübte Kanuten den rund 27 Kilometer langen Kurs Richtung Leipzig beginnen. Auf dieser Strecke ist das Umtragen der Boote an drei Wehren noch erforderlich. Der Kontrast von künstlich angelegtem Elsterflussbett und unberührter Auenlandschaft macht diese Paddeltour zu einem unvergesslichen Erlebnis.



Foto: Elias Rosa, Photography

Fakten zum Kurs 1a

Schwierigkeitsgrad: für erfahrene Paddler

Länge: ca. 27,5 km

Schleusen: keine


Umtragen: 3x ab Einstiegstelle Pegau, 2x ab Einstiegstelle Hartmannsdorf (Bootswagen hilfreich)

Fahrzeit ab Stadthafen Leipzig


7 Stunden ab Pegau

3 Stunden ab Hartmannsdorfer Wehr

Vollständig nutzbar für

 Kanu (flussabwärts befahrbar)

Abschnittsweise nutzbar für

 Gewässerangepasstes Boot – Elsterflutbett, Elstermühlgraben



 Ruderboot – Elsterflutbett, Elstermühlgraben
 Fahrgastschiffahrt – Elsterflutbett, Elstermühlgraben



Foto: TVL.N



QR-Code scannen
und Tour aufs
Handy laden!

Info: Zum Schutz des Naturvorranggebiets Zschocherscher Winkel ist eine Befahrung des Flussabschnitts Richtung Leipzig zwischen Wehr Knauthain und der Brücke an der Ritter-Pflugk-Straße von Mitte Februar bis Mitte Mai nicht erlaubt.



2 Kurs 1a

Tram S BUS P

4 [Icons: Boat, Fork, Knife, Plate, P]

Einsatzstelle Brückenstraße [Icons: Boat, Fork, Knife, Plate, P]

Wehr Großschocher [Icons: Boat, Fork, Knife, Plate, P]

Verteilerbauwerk Knauthainer Wehr [Icons: Boat, Fork, Knife, Plate, P]

Gefällestufe Hartmannsdorf [Icons: Boat, Fork, Knife, Plate, P]

1 2 [Icons: Boat, Fork, Knife, Plate, P, Bus, Bicycle, Stroller]

- » Audiowalk Pegau
- » St. Laurentiuskirche
- » Klostergarten
- » Rathausurm

Technisches Denkmal, Ziegelei Erbs
Einsatzstelle Pegau Schützenplatz
[Icons: Boat, Fork, Knife, Plate, P, Bicycle, Stroller]



Bootsvermietung, geführte Wasserwandertouren, Motorbootfahrten

1 Fahrgastschiff MS Santa Barbara
 ☎ +49 (0)178 7213502
 kontakt@motorboot-mieten-zwenkau.de
 www.motorboot-mieten-zwenkau.de
 Standort: An der Mole 1, Zwenkau
 Fahrgastschiffahrt auf dem Zwenkauer See

2 TOURIST-KONTOR Zwenkau am Hafen
 ☎ +49 (0)34203 435718
 tourist-kontor@zwenkauer-see.com
 www.zwenkauer-see.de
 Standort: An der Mole 1, Zwenkau
 Vermieter von Tret- und Paddelbooten / SUP-Boards

3 Bootsverleih Scheibenholtz
 ☎ +49 (0)176 21548889
 info@bootsverleih-scheibenholtz.de
 www.bootsverleih-scheibenholtz.de
 Standort: Rennbahnweg 2a, Leipzig
 Geführte Motorbootrundfahrten auf Leipzigs Wasserstraßen, Vermietung von Kajaks / Canadiern, geführte Kanutouren¹, Ticketverkauf online und vor Ort, Gutscheine

4 Stadthafen Leipzig
 ☎ +49 (0)341 59402619
 info@stadthafen-leipzig.com
 www.stadthafen-leipzig.com
 Standort: Schreiberstr. 20, Leipzig

Geführte Motorbootrundfahrten auf Leipzigs Wasserstraßen, Vermietung von Kajaks / Canadiern, geführte Kanutouren¹, Drachenboottouren, Ticketverkauf online und vor Ort, Boottransport/-lagerung, Gutscheine

5 Bootsverleih Herold
 ☎ +49 (0)341 4011059 und 4801124
 info@bootsverleih-herold.de
 www.bootsverleih-herold.de
 Standort: Antonienstr. 2, Leipzig

Familienbetrieb seit 1888, geführte Motorbootfahrten auf Leipzigs Wasserstraßen¹, Vermietung von Kajaks / Canadiern / Ruderbooten, Service von Außenbordmotoren, Wassersportschule, Gutscheine, Touristik, Boot-Shop „Alles rund ums Boot“

¹ nur nach Voranmeldung



Foto: Eilis Rost Photography

Industriearchitektur am Wasser

Manch einer nennt Leipzig gerne Klein-Venedig. Grund ist das innerstädtische System aus natürlichen Flussläufen sowie künstlich angelegten Kanälen und Mühlgräben, das einen ganz besonderen Charme versprüht. Dazu gehört auch der im 19. Jahrhundert vom Großindustriellen Karl Heine gebaute Kanal im Westen der Stadt. Der künstliche Wasserlauf, der den Lindenauer Hafen mit der Stadtelster verbindet, wird von insgesamt 15 Brücken überspannt. Bei einem Ausflug auf dem Karl-Heine-Kanal bekommen Wasserwanderer neben architektonisch interessanten Brücken imposante Fabrikgebäude, Gründerzeithäuser, Loftwohnungen und Restaurants direkt am Ufer zu sehen. Nicht ohne Grund zählt dieser Wasserkurs zu einer der beliebtesten Paddeltouren des touristischen Gewässerverbundes.



Foto: Philipp Kirschner

Foto: Christian Müller Fotografie

Fakten zum Kurs 2

Schwierigkeitsgrad: leicht

Länge: ca. 6,6 km

Schleusen: keine

Umtragen: zwischen Lindenauer Hafen und Stadthafen nicht notwendig

Befahrbarkeit: flussauf- und -abwärts

Fahrzeit ab Stadthafen

Gewässerangepasstes Boot:

ca. ½ Stunde bis Stelzenhaus

ca. ¾ Stunde bis Anleger Kanal 28

ca. 1 Stunde bis MARINA Leipzig-Lindenau

Kanu & Ruderboot:

ca. 1 Stunde bis Stelzenhaus


ca. ½ Stunde bis Anleger Kanal 28

ca. 2 Stunden bis MARINA Leipzig-Lindenau


Vollständig nutzbar für

 Kanu

 Ruderboot

 Gewässerangepasstes Boot

Abschnittsweise nutzbar für

 Fahrgastschiffahrt



QR-Code scannen
und Tour aufs
Handy laden!

Info: Das Umtragen vom Lindenauer Hafen zum Saale-Elster-Kanal (ca. 150 m) sollte mit einem Bootswagen erfolgen. Mit der Realisierung der Gewässerverbindung zum Lindenauer Hafen wurde das Hafengebiet an das Gewässernetz des Leipziger Neuseenlandes angeschlossen. Bis zum Ende des Saale-Elster-Kanals bei Zschöcherger in Sachsen-Anhalt sind es rund 11 km.

3

Kurs 2

Böhlitz-Ehrenberg

Leipzig

Leipziger
Auwald

Elsterbecken

181

Neulindenau

Lindenau

Stadthafen

MARINA Leipzig-
LindenauLindenauer
Hafen

Karl-Heine-Kanal

Schleußig

Plagwitz

Grünau

0 1 km N

Bootsvermietung, geführte Wasser- wandertouren, Motorbootfahrten

1 Stadthafen Leipzig

☎ +49 (0)341 59402619
 info@stadthafen-leipzig.com
 📍 www.stadthafen-leipzig.com
 Standort: Schreiberstr. 20, Leipzig

Geführte Motorbootrundfahrten auf Leipzigs Wasserstraßen, Vermietung von Kajaks / Canadiern, geführte Kanutouren¹, Drachenboottouren, Ticketverkauf online und vor Ort, Boottransport/-lagerung, Gutscheine

2 RANAboot im Stadthafen Leipzig

☎ +49 (0)177 6112587
 kontakt@ranaboot.de
 📍 www.ranaboot.de
 Standort: Schreiberstr. 15/20, Leipzig

Motorbootrundfahrt, Kanalrundfahrt, Klein-Venedig-Rundfahrt auf Leipzigs Wasserstraßen

3 Bootsverleih Klingerweg

☎ +49 (0)341 4806545
 bootsverleih@scdhfk.de
 📍 www.bootstour-leipzig.de
 Standort: Klingerweg 2, Leipzig

Motorbootfahrten auf Leipzigs Wasserstraßen, Vermietung von Kanus / Kajaks / Canadiern / Ruderbooten / Drachenbooten, geführte Kanutouren¹

4 Bootsverleih Scheibenholtz

☎ +49 (0)176 21548889
 info@bootsverleih-scheibenholtz.de
 📍 www.bootsverleih-scheibenholtz.de
 Standort: Rennbahnweg 2a, Leipzig

Geführte Motorbootrundfahrten auf Leipzigs Wasserstraßen, Vermietung von Kajaks / Canadiern, geführte Kanutouren¹, Ticketverkauf online und vor Ort, Gutscheine



Foto: Tom Schulze

5 Bootsverleih Herold

☎ +49 (0)341 4011059 und 4801124
 info@bootsverleih-herold.de
 📍 www.bootsverleih-herold.de
 Standort: Antonienstr. 2, Leipzig

Familienbetrieb seit 1888, geführte Motorbootfahrten auf Leipzigs Wasserstraßen¹, Vermietung von Kajaks / Canadiern / Ruderbooten, Service von Außenbordmotoren, Wassersportschule, Gutscheine, Touristik, Boot-Shop „Alles rund ums Boot“

6 Stadtrundfahrt Leipzig

☎ +49 (0)341 5949090
 info@stadtrundfahrt-leipzig.de
 📍 www.stadtrundfahrt-leipzig.de/bootsrundfahrten
 Standort: Klingerweg 2, Leipzig

Große Entdeckertour – Kombination Kanalrundfahrt & Große Stadtrundfahrt Hop on Hop off (blau-gelbe Doppeldeckerbusse), Kanalrundfahrt ab Bootshaus Klingerweg, Geführte Kanutouren mit Guide ab Bootshaus Klingerweg

¹ nur nach Voranmeldung



Foto: Fouad Vollmer Werbeagentur

Leipzig, Markkleeberger und Störmthaler See entdecken

Wasserwanderer, die auf dem Markkleeberger See und Störmthaler See unterwegs sind, werden vom Wasser aus mit beeindruckenden Ausblicken auf den Bergbau-Technik-Park, die schwimmende Kulturinsel VINETA oder auf die künstliche Wildwasseranlage des Kanuparks Markkleeberg belohnt. Wer nicht selbst aktiv werden möchte, genießt diese Aussichten vom Fahrgastschiff aus. Der Kurs 5 mit Start in Leipzig

ist auf der Pleiße bis zum agra-Park in Markkleeberger See befahrbar. Wer seine Paddeltour fortsetzen möchte, sollte einen Bootstransport zum Markkleeberger See einplanen. Aufgrund von Bauarbeiten sind der Störmthaler Kanal und die Kanupark-Schleuse gesperrt. Es besteht damit zur Zeit keine Gewässer Verbindung zwischen Markkleeberger und Störmthaler See, sodass ein Umtragen der Boote notwendig ist. (Bootswagen empfohlen)



Foto: ALL-on-SEA GbR

Fakten zum Kurs 5

Schwierigkeitsgrad: mittel

Umtragen:

zwischen Brücke agra-Park und Markkleeberger See sowie zwischen Markkleeberger See und Störmthaler See keine wasserseitige Verbindung, Bootstransport notwendig

Befahrbarkeit:

flussaufwärts und -abwärts

Vollständig nutzbar für



Kanu



Ruderboot

Abschnittsweise nutzbar für



Segelboot – Seen



Fahrgastschiffahrt – Seen, Elstermühlgraben, Elster- und Pleiße flutbett

Hinweise zum Schutz des wertvollen Naturraums

- ❖ **Pleiße / Südlicher Leipziger Auwald:** nur an vorgesehenen Anlegestellen anlanden und Mindestwasserstand (> 30 cm) beachten
- ❖ **Markkleeberger See / Getzelauer Insel:** Naturvorranggebiet! Bitte nicht betreten.
- ❖ **Störmthaler See / Göhrener Insel:** Naturvorranggebiet! Bitte nicht betreten.



QR-Code scannen
und Tour aufs
Handy laden!



Foto: Karol Wemmer



Bootsvermietung, geführte Wasserwandertouren, Motorbootfahrten

1 Stadthafen Leipzig

☎ +49 (0)341 59402619
 info@stadthafen-leipzig.com
 📍 www.stadthafen-leipzig.com
 Standort: Schreiberstr. 20, Leipzig

Geführte Motorbootrundfahrten auf Leipziger Wasserstraßen, Vermietung von Kajaks / Canadiern, geführte Kanutouren¹, Drachenboottouren, Ticketverkauf online und vor Ort, Boottransport/-lagerung, Gutscheine

2 Bootsverleih Scheibenholtz

☎ +49 (0)176 21548889
 info@bootsverleih-scheibenholtz.de
 📍 www.bootsverleih-scheibenholtz.de
 Standort: Rennbahnweg 2a, Leipzig

Geführte Motorbootrundfahrten auf Leipziger Wasserstraßen, Vermietung von Kajaks / Canadiern, geführte Kanutouren¹, Ticketverkauf online und vor Ort, Gutscheine

3 Bootsvermietung ALL-on-SEA

☎ +49 (0)34294 858665
 markkleeberg@all-on-sea.de
 📍 www.all-on-sea-markkleebergersee.de
 Standort: Bootssteig 1, Markkleeberg

Vermietung von Kanus, Kanadiern, Schlauchbooten, Katamaranen, Windsurfmaterial, Segelbooten, SUP-Boards; Kurse im Segeln, Windsurfen, Sportbootführerscheine; geführte Kanutouren; Teamevents; Grillplätze am See¹

4 VINETA-Touren

☎ +49 (0)341-14066290
 info@vineta-stoermthal.de
 📍 www.vineta-stoermthal.de
 Standort: Alte F95 Nr. 1, Großpösna

Fährfahrten auf dem Störmthaler See, Vermietung von Kajaks / Ruderbooten / Motorbooten / Treibbooten

¹ nur nach Voranmeldung

Unterwegs in der Wasserstadt Leipzig

Das urbane Flair der Wasserstadt Leipzig, aber auch der idyllische Auwald lassen sich auf dem Kurs 7 wunderbar erleben. Gerade jener Kontrast macht den innerstädtischen Wasserkurs so besonders. Wo sich früher Fabriken und Werkstätten befanden, bestaunt man heute sanierte Industriearchitektur, Künstler- und Szeneviertel vom Wasser aus. Wer kein eigenes Kanu besitzt, leiht sich an einer der vielen Vermietstationen sein Boot aus oder entdeckt bequem mit dem Fahrgastschiff die Stadt aus einer überraschend anderen Perspektive. Der Kurs 7 kann von Kanuten auch als Rundkurs befahren werden. Dafür muss lediglich das Boot vor dem Teilungswehr Großzschocher am Vereinsgelände des Leipziger Kanu-Club e. V. aus dem Elsterflutbett in die Stadelster umgetragen werden.

Fakten zum Kurs 7

Schwierigkeitsgrad: leicht

Länge: ca. 8,9 km

Schleusen: keine

Umtragen:

1x bei Kanurundtour unterhalb Teilungswehr Großzschocher

Fahrzeit ab Stadthafen

Gewässerangepasstes Boot:

½ Stunde bis Anlegestelle Schleußiger Brücke


Kanu:


2 bis 2 ½ Stunden Rundkurs


Vollständig nutzbar für

 Kanu

Abschnittsweise nutzbar für

 Gewässerangepasstes Boot

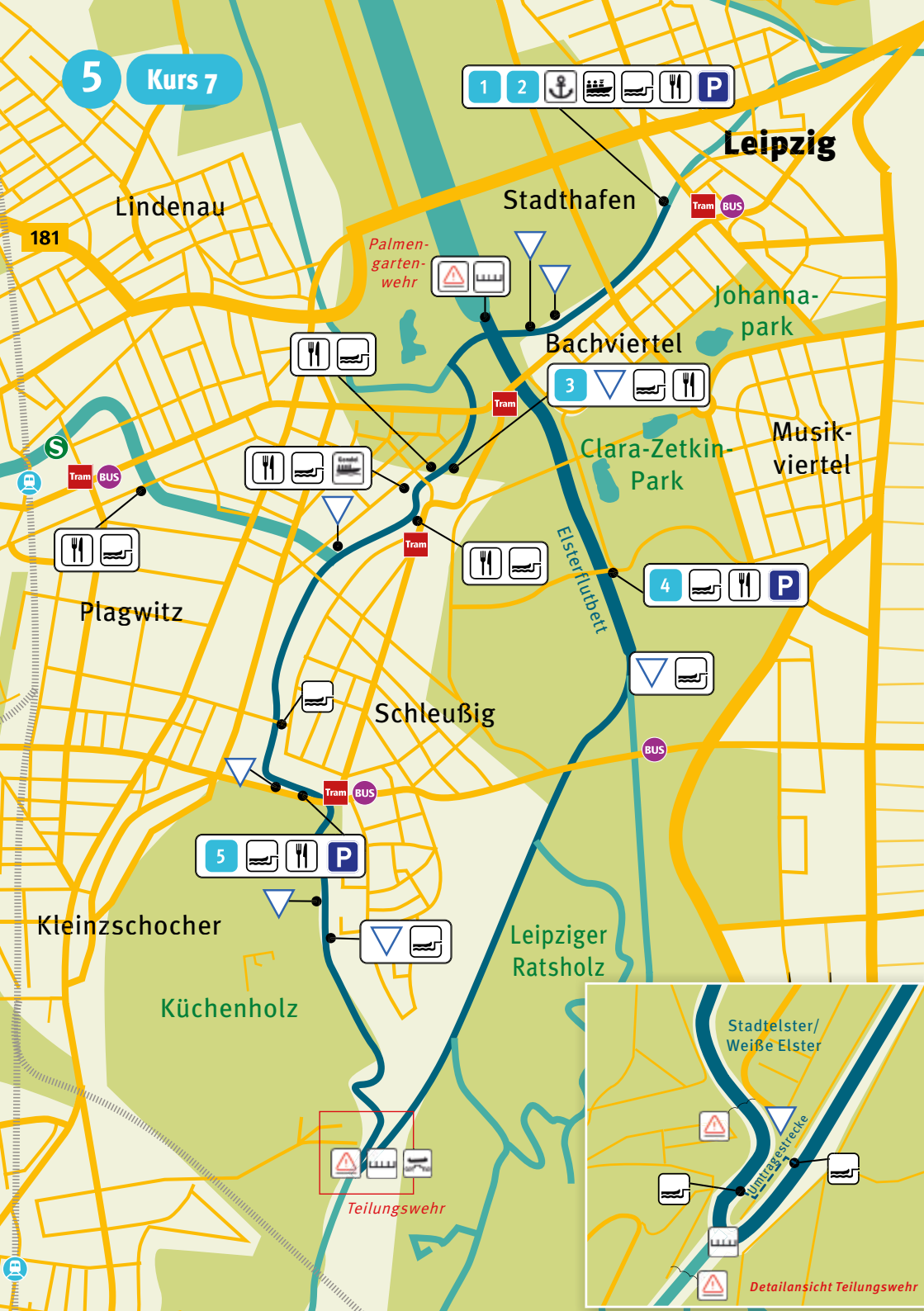
 Ruderboot – Elstermühlgraben, Stadelster flussabwärts unterhalb Pistorisstieg / Höhe Hüfferstraße, Elsterflutbett

 Fahrgastschiffahrt – Stadelster flussabwärts oberhalb Pistorisstieg / Höhe Hüfferstraße, Elsterflutbett, Elstermühlgraben



QR-Code scannen
und Tour aufs
Handy laden!





5 Kurs 7

Bootsvermietung, geführte Wasserwandertouren, Motorbootfahrten



Foto: Philipp Kirschner

1 Stadthafen Leipzig
 ☎ +49 (0)341 59402619
 info@stadthafen-leipzig.com
 📍 www.stadthafen-leipzig.com
 Standort: Schreiberstr. 20, Leipzig
 Geführte Motorbootrundfahrten auf Leipzigs Wasserstraßen, Vermietung von Kajaks / Canadiern, geführte Kanutouren¹, Drachenboottouren, Ticketverkauf online und vor Ort, Boottransport/-lagerung, Gutscheine


2 RANAboot im Stadthafen Leipzig
 ☎ +49 (0)177 6112587
 kontakt@ranaboot.de
 📍 www.ranaboot.de
 Standort: Schreiberstr. 15/20, 04109 Leipzig
 Motorbootrundfahrt, Kanalrundfahrt, Klein-Venedig-Rundfahrt auf Leipzigs Wasserstraßen

3 Bootsverleih Klingerweg
 ☎ +49 (0)341 4806545
 bootsverleih@scdhfk.de
 📍 www.bootstour-leipzig.de
 Standort: Klingerweg 2, Leipzig
 Motorbootfahrten auf Leipzigs Wasserstraßen, Vermietung von Kanus / Kajaks / Canadiern / Ruderbooten / Drachenbooten, geführte Kanutouren¹

4 Bootsverleih Scheibenholtz
 ☎ +49 (0)176 21548889
 info@bootsverleih-scheibenholtz.de
 📍 www.bootsverleih-scheibenholtz.de
 Standort: Rennbahnweg 2a, Leipzig
 Geführte Motorbootrundfahrten auf Leipzigs Wasserstraßen, Vermietung von Kajaks / Canadiern, geführte Kanutouren¹, Ticketverkauf online und vor Ort, Gutscheine

5 Bootsverleih Herold
 ☎ +49 (0)341 4011059 und 4801124
 info@bootsverleih-herold.de
 📍 www.bootsverleih-herold.de
 Standort: Antonienstr. 2, Leipzig
 Familienbetrieb seit 1888, geführte Motorbootfahrten auf Leipzigs Wasserstraßen¹, Vermietung von Kajaks / Canadiern / Ruderbooten, Service von Außenbordmotoren, Wassersportschule, Gutscheine, Touristik, Boot-Shop „Alles rund ums Boot“

¹ nur nach Voranmeldung





Willkommen an der Mulde

Die Mulde ist ein Fluss mit vielen Gesichtern und zwei Ursprungsquellen, die ihre Umgebung schon seit dem Mittelalter prägt. Die Zwickauer Mulde entspringt im vogtländischen Schöneck und fließt etwa 160 Kilometer, bis sie auf die 120 Kilometer lange Freiburger Mulde trifft. Beide Flussarme bilden gemeinsam ab Sermuth die Vereinigte Mulde, die dann nach weiteren 120 Kilometern bei Dessau-Roßlau in die Elbe mündet.

Das breite Flussbett eignet sich hervorragend für Schlauchboottouren, die auf den abwechslungsreichen Strecken nicht nur Erwachsenen, sondern auch Kindern riesigen Spaß bereiten. Die verschiedenen Etappen überraschen mit einer großen landschaftlichen Vielfalt. Vorbei an imposanten Felsschluchten, dichten Wäldern und idyllischen Auenlandschaften folgt der überwiegend ruhige Flussverlauf den muldetypischen Mäandern. Unterwegs ergeben sich wundervolle Blicke auf

bekannte Sehenswürdigkeiten der Region, wie die auf einem Felsen thronende Burg Mildenstein, die Schlösser in Rochlitz und Colditz oder historisch bedeutende Städte wie Grimma, Wurzen und Bad Dübener. Als unvergleichlich schöner, naturbelassener Flussabschnitt gilt der jahrhundertalte Mühlgraben inmitten der Stadt Eilenburg.

Für kurzweilige Tages- oder Mehrtagesausflüge auf der Mulde stellen Bootsvermieter am vereinbarten Startpunkt neben Schlauchbooten, Kanus und Co. auch Stand-Up-Paddleboards bereit und holen diese am Ende der Tour auf Wunsch gern wieder ab. Tolle Entdeckertipps gibt es gratis dazu.

Inhalt	
Vereinigte Mulde	76
Von Grimma bis Bad Dübener	
Zwickauer Mulde	78
Zwischen Wechselburg und Colditz	
Freiburger und Vereinigte Mulde	80
Von Leisnig nach Grimma	

Regeln zum Schutz von Natur und Mensch

1 Bootstour sorgfältig planen

Befahrbarkeit für unterschiedliche Bootstypen – vorgeschriebene Bootskenzeichnung und Absperrungen beachten

2 Über Gefahren informieren

Gewässernutzung auf eigene Gefahr – Schwimmweste – Strömungsverhältnisse beachten – Abstand halten – Fahrgastschiffahrt hat Vorrang

3 Gewässerinfos einholen

Über Gewässerbedingungen informieren – Hochwasserwarnungen, Wasserstände beachten – bei Tendenz zu Hochwasserstufe 1 am Pegel Golzern, Pegel Wechselburg oder Pegel Leisnig und bei Sturm abbrechen

4 Anlege- und Einsetzstellen nutzen

Vorgesehene und gekennzeichnete Plätze benutzen – empfindliche Uferzonen meiden – nicht in Lebensräume von Vögeln, Kleintieren und Pflanzen eindringen

5 Tiere und Pflanzen schützen

In naturnahen Gewässerabschnitten ausreichend Abstand zum Ufer halten – Störungen von Tier und Pflanzenwelt vermeiden – Saisonzeiten beim Befahren der Mulde einhalten – Mulde zwischen Eilenburg und Bad Dübener nur vom 15. Juli bis 31. Oktober befahren

6 Auf Natur und Mitmenschen Rücksicht nehmen

Naturnahe Abschnitte der Fließgewässer nicht in größeren Gruppen befahren – Lärm vermeiden

Bootsvermietung, geführte Wasserwandertouren, Motorbootfahrten

1 Bootsverleih Wassersport Sachsen

+49 (0)3437 972612 oder

+49 (0)172 9037161

info@wassersport-sachsen.de

www.wassersport-sachsen.de

Geschäftssitz: Bahnhofstraße 5, Grimma

Treffpunkt Bootsanlieferung: Leisnig, Wasserschloss Podelwitz, Sermuth, Wechselburg, Rochlitz, Grimma, Wurzen, Eilenburg, Bad Dübener; andere Orte auf Anfrage

Vermietung von Schlauchbooten / Canadiern / Kajaks, Bootstransport / -lagerung / -service, geführte Schlauchboottouren, Wintertouren mit leckerem Flammlachs

¹ nur nach Voranmeldung




Foto: Philipp Kirschner

Knapp 90 Kilometer der Vereinigten Mulde fließen mitten durch die Region Leipzig, vorbei an wunderschönen idyllischen Auenlandschaften, durch Dörfer und historisch bedeutende Städte wie Grimma, Wurzen, Eilenburg und Bad Dübener.




Info: Nach der Bogenbrücke Bad Dübener führt die Mulde weiter Richtung Muldestausee in Sachsen-Anhalt. Auf dem ebenfalls sehr interessanten Streckenabschnitt passieren Wasserwanderer unter anderem die Alaunbergbauhalden des Roten Ufers bei Bad Dübener.

Tourist-Information Grimma 

+49 (0)3437 9779011
tourismus@grimma.de

Stadtinformation Trebsen

+49 (0)34383 60419
info@trebsen.de

Tourist-Information Wurzen 

+49 (0)3425 8560400
tourismus@wurzen.de

Tourist-Information Eilenburg

+49 (0)3423 652226
tourismus@eilenburg.de

Tourist-Information Bad Dübener 

+49 (0)34243 52886
tourismus@bad-dueben.de

Streckenabschnitt Grimma – Wurzen

Länge: 20 km
Dauer: 5 bis 6 Stunden
Umtragen: 2x ab Einstiegsstelle Grimma



Streckenabschnitt Wurzen – Eilenburg

Länge: 20 bis 23 km, je nach Variante
Dauer: 5 bis 6 Stunden
Umtragen: 1x ab Einstiegsstelle Wurzen bei Variante 1



Variante 1 ab Kollauer Wehr:
Weiterfahrt auf der Mulde bis Eilenburg

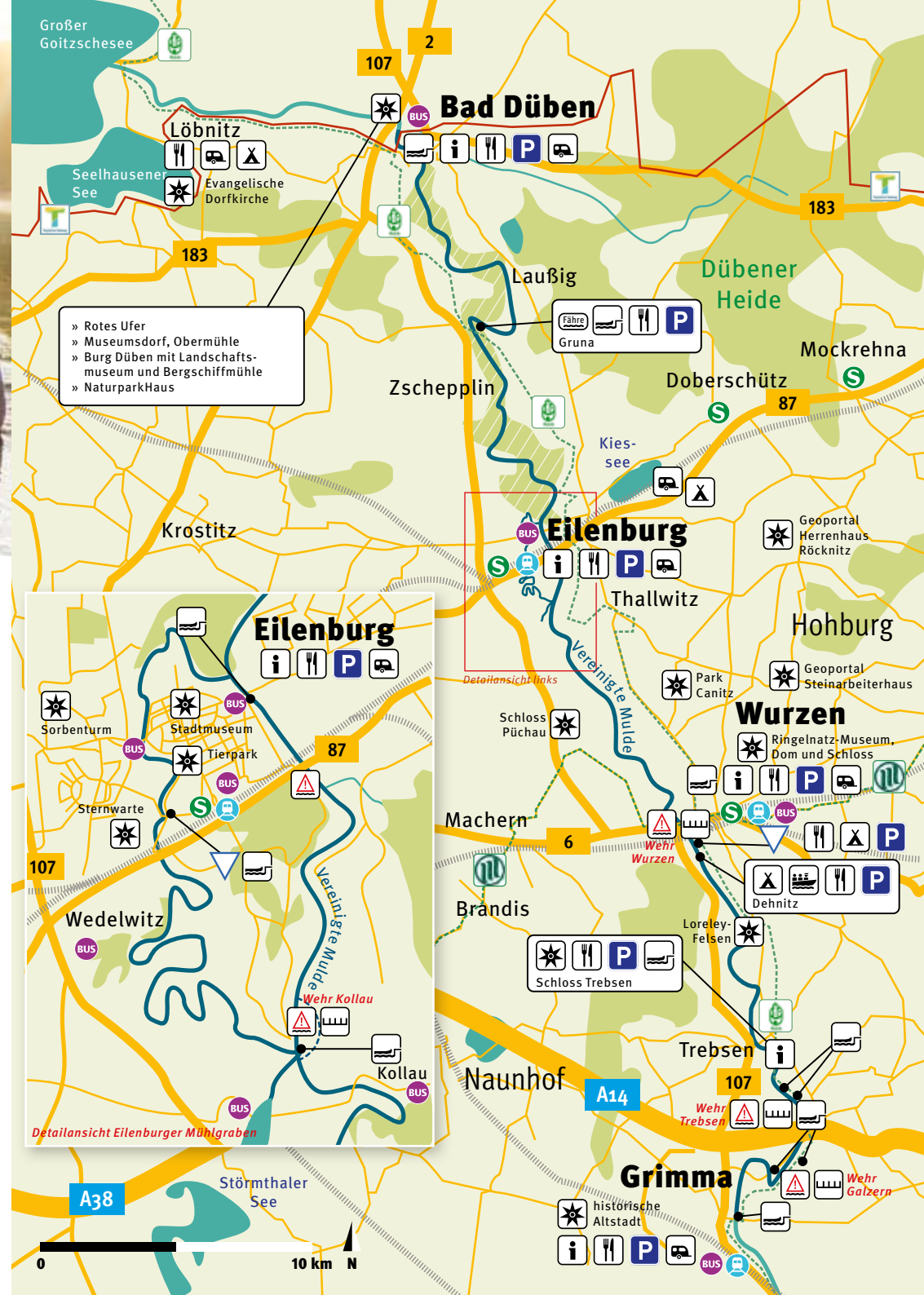
Variante 2 ab Kollauer Wehr:
Fahrt durch den Eilenburger Mühlgraben (jahrhundertealter, künstlich angelegter 10 km langer Kanal, sehr sensibler Naturraum)



Streckenabschnitt Eilenburg – Bad Dübener

Länge: 30 km
Dauer: 6 bis 8 Stunden
Umtragen: nicht notwendig

Befahrung ist aus Naturschutzgründen nur von 15. Juli bis 31. Oktober erlaubt!

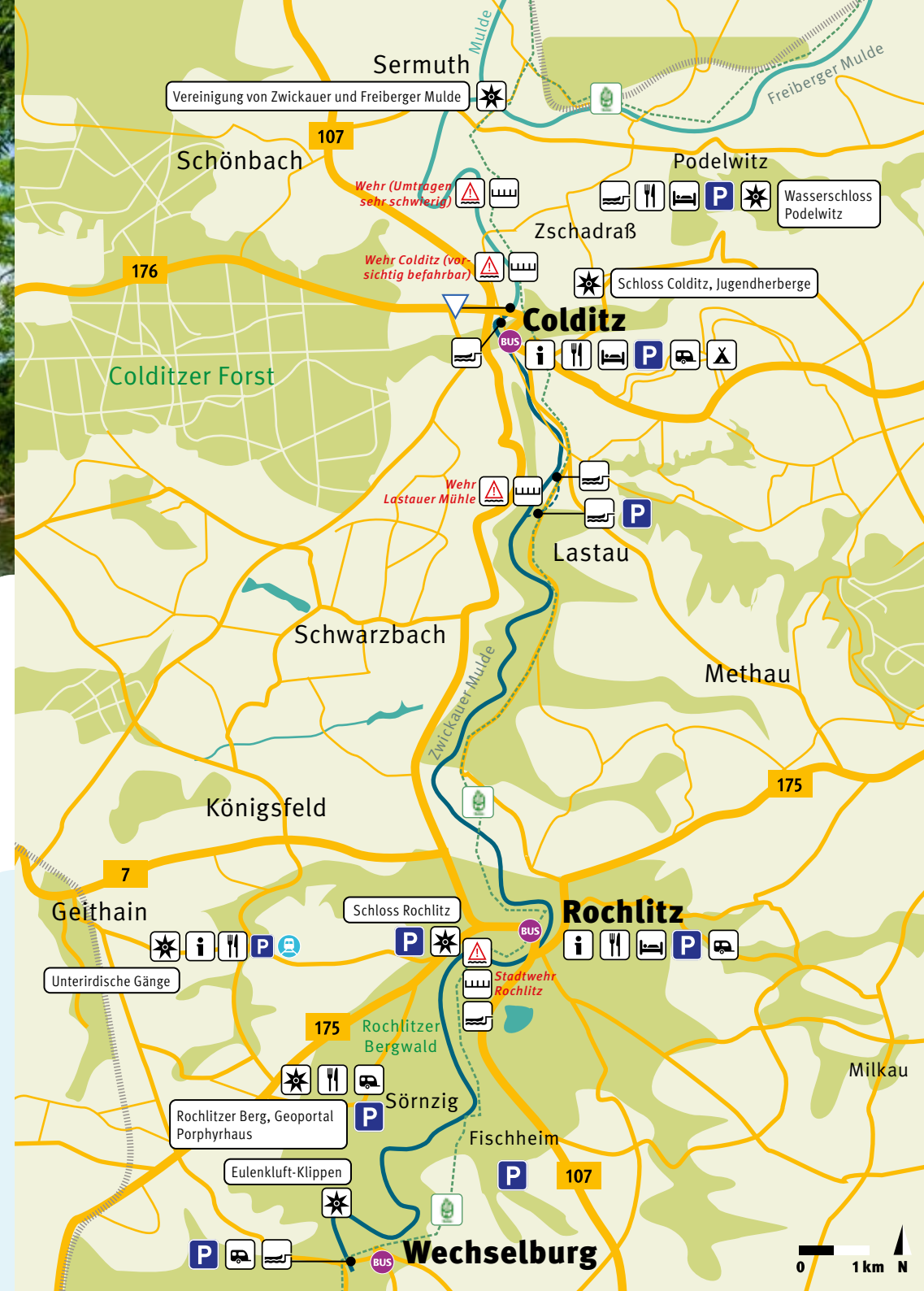




Göhrener Brücke an der Zwickauer Mulde

**Streckenabschnitt Wechselburg – Rochlitz****Länge:** 8 km**Dauer:** 2 Stunden**Umtragen:** nicht notwendig**Streckenabschnitt Rochlitz – Colditz****Länge:** 14 km**Dauer:** 4 bis 6 Stunden**Umtragen:** 2x ab Schloss Rochlitz
empfohlen für erfahrene und geübte
Wasserwanderer**Tourist-Information Rochlitzer Muldentale**+49 (0)3737 7863620
info@rochlitzer-muldentale.de**Gästezentrum Colditz**+49 (0)34381 43777
info@colditz-erleben.com**Stadtinformation Geithain**+49 (0)34341 466100
stadt@geithain.de

Info: Bitte Einstiegszeiten zum Schutz der Natur beachten! Der Abschnitt der Zwickauer Mulde zwischen Wehr Colditz und der Muldenvereinigung in Sermuth ist für Schlauchboote ungeeignet. Von einer Befahrung wird abgeraten.

QR-Code scannen
und Tour aufs
Handy laden!



Von Leisnig nach Grimma

📍 Gästeamt Leisnig

☎ +49 (0)34321 66620
gaesteamt@leisnig.de

📍 Infopunkt Jagdhaus Kössern

☎ +49 (0)34384 73931
jagdhauskoessern@web.de

📍 Tourist-Information Grimma

☎ +49 (0)3437 9779011
tourismus@grimma.de

Klöster, Schlösser und die imposante Burg Mildenstein prägen den bei Paddlern beliebten Flussabschnitt der Mulde zwischen Klosterbuch, Leisnig und Grimma. 23 Kilometer lang ist die Gesamtstrecke, auf der sowohl kleine Stromschnellen zu meistern sind als auch ruhiges Gleiten im Schlauchboot möglich ist – ein Spaß für die ganze Familie.

Streckenabschnitt Freiberger Mulde Leisnig – Wasserschloss Podelwitz

Länge: ca. 8 km
Dauer: 1,5 bis 2 Stunden
Umtragen: nicht notwendig


Streckenabschnitt Vereinigte Mulde Wasserschloss Podelwitz – Grimma

Länge: 12 bis 15 km
Dauer: 3 bis 4 Stunden
Umtragen: nicht notwendig



QR-Code scannen
und Tour aufs
Handy laden!





Ganze 1.091 Kilometer legt die Elbe von der Quelle im tschechischen Riesengebirge bis zur Mündung in die Nordsee zurück. Die sogenannte Mittel-Elbe als mäandrierender Flachlandstrom prägt das nordöstliche Gebiet der Region Leipzig. Von der tausendjährigen Rolandstadt Belgern können Wasserwanderer bis zur Renaissancestadt Torgau paddeln. In Torgau befindet sich auch ein öffentlicher Wasserwanderrastplatz für Kanu, Ruder- und Motorboote mit Slipanlage und direktem Zugang zum Stadtzentrum. Zwischen Torgau und Dommitzsch, der nördlichsten Stadt Sachsens, laden Sandbuhnen zum Baden und Verweilen ein.

Streckenabschnitt Belgern – Torgau

Länge: ca. 15 km

Dauer: 4 bis 5 Stunden

Umtragen: nicht erforderlich

Gierseilfähre in Belgern beachten

Streckenabschnitt Torgau – Dommitzsch

Länge: ca. 20 km

Dauer: 5 bis 6 Stunden

Umtragen: nicht erforderlich

Gierseilfähre in Dommitzsch beachten

Info: Natur pur lässt sich am Großen Teich bei Torgau, 1483 zur Fischzucht angelegt, erleben. Der größte Teich Sachsens dient als europäisches Vogelschutzgebiet. Viele heimische Tierarten lassen sich hier entdecken. Auf dem fünf km langen Rundweg lässt es sich gut wandern oder radeln.



QR-Code scannen und Tour aufs Handy laden!

i Tourist-Information Belgern

+49 (0)34224 44021
tourismus-belgern@
stadtbelgernschildau.de

i Tourist-Information Torgau

+49 (0)3421 70140
info@torgau-tourismus.de

i Tourist-Information Dommitzsch

+49 (0)34223 43924
infocenter@stadt-dommitzsch.de



Angeln in der Region Leipzig

Dübener Heide



Kulkwitzer See

Ausgezeichnete Bedingungen finden Petrijünger am Kulkwitzer See. Der für seinen Fischreichtum und die Artenvielfalt bekannte See beherbergt z. B. Aale, Welse, Hechte, Zander, Karpfen und Barsche. Während der Badesaison ist Angeln am Badestrand verboten. Im Bereich der Tauchereinstiegsstellen herrscht ganzjährig Angelverbot. Angelkarten sind in der Rezeption des Ferienresorts am Kulkwitzer See erhältlich.

Markkleeberger See und Störmthaler See

Am Markkleeberger See und Störmthaler See ist das Angeln, außer in gesperrten Uferbereichen und Gewässerflächen, gestattet. Zu den Hauptfischarten zählen Karpfen, Hecht, Barsch und Große Maränen.

Cospudener See

Der Cospudener See ist ein sehr beliebtes Angelgewässer und bietet ganzjährig ideale Bedingungen. In den Badebereichen ist das Angeln während der Badesaison verboten. Zu den Hauptfischarten im Cospudener See zählen u. a. Aale, Hechte und Große Maränen.

Zwenkauer See

Auch am Zwenkauer See ist das Angeln erlaubt, ausgenommen sind Hafen- und Tauchbereiche. Hauptsächlich vorkommende Fischarten sind Hecht und Große Maräne.

Grillensee, Moritzsee und Albrechtshainer See

Zander, Barsch, Aal, Hecht und Karpfen – am Moritzsee können sich Angler über die Artenvielfalt der Fische freuen. Der benachbarte Grillensee besitzt eine Vielzahl schöner ruhiger Plätze für Angelsportler. Am Moritzsee und am Albrechtshainer See ist das Angeln während der Badesaison in den Badebereichen verboten. Es besteht generell Anfüterungsverbot.

Gastangler sind unter anderem auch am Harthsee, Kiessee Eilenburg, Thümmnitzsee, Zwochauer See und an der Talsperre Kriebstein sowie an den Flüssen Mulde, Zschopau, Elbe und Weiße Elster willkommen.

Weiterführende und aktuelle Informationen erhalten Sie beim Anglerverband Leipzig e. V. (www.anglerverband-leipzig.de) sowie für die Talsperre Kriebstein beim Anglerverband „Südsachsen Mulde / Elster“ e. V. (www.anglerverband-chemnitz.de).

Mehr erleben weniger zahlen

- ✓ attraktive Rabatte
 - ✓ inkludierter ÖPNV*
 - ✓ auch digital vorausbuchbar
- *außer Jahreskarte

Paddeln auf der Mulde, Schifffahrt im Leipziger Neuseenland, SUP-Verleih inmitten der Großstadt oder Entspannung in einem der vielen Sport- und Freizeitbäder:

Mit der Leipzig Regio Card bei über 140 Partnern in Stadt und Region attraktive Rabatte genießen – von Sehenswürdigkeiten über Restaurants bis hin zu Erlebnissen. Doch das ist noch nicht alles: Tages- und 3-Tageskarten sind gleichzeitig Ticket für den öffentlichen Nahverkehr im gesamten MDV-Tarifgebiet.

Sofort kaufen und direkt los sparen in der App LeipzigMOVE. Weitere Infos zu Rabatten und Verkaufsstellen:

www.leipzig-regio-card.de






-  Segeln
-  Badestrand
-  Tauchen
-  Angeln
-  Bootsverleih
-  Gewässerangepasstes Boot
-  Fahrgastschifffahrt
-  Gondelfahrt
-  Surfen
-  Wasserski
-  Rafting
-  Kanu / Kajak
-  Ein- und Ausstiegstelle
-  Wasserwanderkurs
-  Abschnitt bzw. Verbindung in Planung
-  Hinweis auf geplante Vorhaben
-  Umtragestrecke
-  Baden / Befahren verboten
-  Naturschutzgebiete
-  Umtrageeinrichtung
-  Schleuse*
-  Wehranlage
-  Wassersportvereine
-  Achtung Gefahrenstelle!
-  Wasserwanderrastplatz
-  Hafen

*Schleusenzeiten finden Sie auf www.leipzig.travel/wasserwandern

- Radweg**
-  Elster-Saale-Radweg
 -  Elsterradweg
 -  Kohle | Dampf | Licht | Seen-Radrouten
 -  Neuseenland-Radrouten
 -  Pleiße-Radweg
 -  Elberadweg
 -  Mulderadweg
 -  Leipzig-Elbe-Radrouten
 -  Parthe-Mulde-Radrouten
 -  Torgischer Radweg
 -  Zschopautalradweg
 -  Grüner Ring Leipzig

AN LAND

-  Information
-  Aussichtspunkt
-  Sehenswürdigkeit
-  Beachvolleyball
-  Inline-Skaten
-  Skater-Park
-  Spielplatz
-  Golf / Minigolf
-  Klettern
-  Bogenschießen
-  FKK-Baden möglich
-  Hunde erlaubt
-  Theater
-  Parkplatz
-  Busparkplatz
-  Caravan-Stellplatz
-  Unterkunft
-  Campingplatz
-  Schutzhütte
-  Gastronomie
-  Wellness
-  öffentliche Toilette
-  E-Ladesäule
-  Wegeverbindung gesperrt

- Wanderweg**
-  GEOPFAD Markkleeberger See – Störnthaler See
 -  Lutherweg
 -  Jakobsweg
 -  Naturlehrpfad Grabschützer See
 -  Wanderweg Rund-um-Leipzig
 -  Wanderweg Neue Harth
 -  Störnthaler Seerundweg
 -  Seerundweg





Anbieterkategorisierung

-  **Kulturerlebnis**
-  **Gastronomie**
-  **Übernachtung**
-  **Freizeitspaß**

ÖFFENTLICHER NAHVERKEHR

-  Haltepunkt Bus
-  Haltepunkt Tram
-  Haltepunkt Zug
-  Haltepunkt S-Bahn
-  Partner Leipzig Regio Card

ZERTIFIZIERUNGEN & GEPRÜFTE ANGEBOTE

-  vom Deutschen Tourismusverband zertifizierte Tourist-Information
-  zertifizierter ServiceQualität Deutschland-Betrieb
-  Zertifiziert mit dem Prädikat „Familienfreundlich“ der TMGS Tourismus Marketing Gesellschaft Sachsen mbH www.sachsen-familienurlaub.de
-  Aktuell geprüft barrierefrei zugänglich – detailliertere Angaben unter: www.sachsen-barrierefrei.de

www.region.leipzig.travel

