



ERZGEBIRGE

WANDERWOCHEN 2021

Unterwegs mit Freunden

Winter

9. bis 17. Januar

Frühjahr

15. bis 23. Mai

Herbst

18. bis 26. September

WANDERWOCHEN

„Unterwegs mit Freunden“

Wanderzeit in der Welterberregion

Auf geführten Rundwanderungen lernen jene, die gern in Gesellschaft unterwegs sind, die Lieblingsplätze der Erzgebirger kennen. Die Touren führen quer durch das landschaftlich reizvolle Erzgebirge, auf aussichtsreiche Gipfel, durch romantische Täler, idyllische Wälder oder unmittelbar durch Welterbe-Bestandteile der Montanregion Erzgebirge/Krušnohoří. Auch Ausflüge zu den tschechischen Nachbarn stehen auf dem Programm.

Spannende Geschichten, Kultur und sportliche Highlights gibt es obendrein! Kleine Überraschungen unterwegs sorgen für unvergessliche Eindrücke. Alle Rundtouren beginnen um 9.30 Uhr, wenn kein anderer Termin wegen Bahn/Bus und Anlass vermerkt ist.

Wer lieber allein die Natur entdecken möchte, findet eine zahlreiche Auswahl an Tourempfehlungen über die ERZAppAktiv oder in der Broschüre „Pure Wanderlust“. Anspruchsvolles Wanderglück über die höchsten Gipfel des Erzgebirges ist auf dem Kammweg Erzgebirge-Vogtland garantiert. Von Mai – Oktober lädt der 285 km lange Fernwanderweg zum Wanderurlaub, sowohl Strecken- als auch Standortwandern, ein.

Rund um die Bergstädte Freiberg, Schneeberg, Schwarzenberg oder Zwönitz geben herrliche Panoramawege grandiose Blicke auf die historischen Stadtkerne frei.

Ein Abstecher in die faszinierenden Bergstädte mit prächtigen Hallenkirchen und einer Architektur aus Gotik und Renaissance sollte dabei nicht fehlen.

Während oder nach einem Ausflug laden gemütliche Gaststätten und Gasthöfe ein – das ist **Heimatgenuss** pur.



INHALTSVERZEICHNIS

Winter-Wanderwoche – Übersichtskarte	2 – 3
Wandertermine, 9. – 17. Januar 2021	4 – 13
Frühjahrs-Wanderwoche – Übersichtskarte	14 – 15
Wandertermine, 15. – 23. Mai 2021	16 – 33
Herbst-Wanderwoche – Übersichtskarte	34 – 35
Wandertermine, 18. – 26. September 2021	36 – 54
Arrangements für Wanderurlaub	57

Winter-Wanderwoche 9. bis 17. Januar 2021





Samstag, 9. Januar 2021

1

Crottendorf

Info: 037344 17794
Wanderführer:
Jürgen Lang

12 km

Durch winterliche Fluren um Crottendorf im Oberen Erzgebirge

Geführte Rundwanderung

Treff: Wanderparkplatz Crottendorf
Bahnhofstraße/August-Bebel-Straße

Start: 10:00 Uhr | **Ende:** 16:00 Uhr



2

Dippoldiswalde

Info: 03504 6292778
Anmeldung erforderlich
Wanderführerin:
Zertifizierte Natur- und
Landschaftsführerin
Erzgebirge/Vogtland
Anja Gaul

2 km



Welterbe - Spaziergang „Dippoldiswalde im Laternenschein“ mit Quiz

Quizvergnügter Spaziergang mit der Marktfrau Marie durch das Museum für mittelalterlichen Bergbau im Erzgebirge & die Stadt im Laternenschein + kleinem Umtrunk

Treff: 01744 Dippoldiswalde,
MiBERZ, Kirchplatz 8

Start: 15:00 Uhr | **Ende:** 17:30 Uhr
Gebühr: 10,00 €/Erw., Kinder 6-17 Jahre
5,00 €



3

Kurort Altenberg OT Schellerhau

Info: 035056 23993
Wanderführer:
Gerd Heinrich

5 km

Wanderung auf dem Winterwanderweg in Schellerhau

Eine geführte Tour mit Gerd mit schönen Aussichtspunkten von Schellerhau.

Treff: 01773 Altenberg Ortsteil
Schellerhau, Wandertreff Engel &
Bergmann

Start: 10:00 Uhr | **Ende:** 12:00 Uhr
Gebühr: 5,00 €, mit Gästekarte 3,00 €;
Kinder 2,00 €, mit Gästekarte kostenfrei



4

Kurort Altenberg

Info: 035056 23993
Wanderführer:
Erzgebirgszweigverein
Geising

5 km

Geisingberg-Tour

Wanderung zum Geisingberg, Einkehr in der Baude möglich

Treff: 01773 Altenberg, Am Bahnhof 1,
Tourist-Information

Start: 10:15 Uhr | **Ende:** 12:30 Uhr
Gebühr: 5,00 €, mit Gästekarte 3,00 €;
Kinder 2,00 €, mit Gästekarte kostenfrei





Unruhe am Sonnenwirbel

– Schneeschuhwanderung



Diese mittelschwere und grenzüberschreitende Rundwanderung führt zum Wappenstein unterhalb des Klinovec. Bei ungünstigen Schneeverhältnissen wird diese oder eine Ersatztour ohne Schneeschuhe angeboten.



Treff: 09484 Kurort Oberwiesenthal, Karlsbader Str. 3, „Wiesenthaler K3“

Start: 10:00 Uhr | **Ende:** 15:00 Uhr

Gebühr: 5,00 € pro Person, Kinder bis 16 Jahre frei, 10,00 € Ausleihgebühr Schneeschuhe pro Person, Ausweis mitführen



Marienberg bei Nacht



Wir steigen auf den Kirchturm und bewundern aus der ehem. Türmerwohnung das beleuchtete Marienberg. Mit Gewölbeführung.

Treff: Marienkirche, Herzog-Heinrich-Straße 5, nur mit Anmeldung! (begrenzte Teilnehmerzahl)

Start: 16:00 Uhr | **Ende:** 17:00 Uhr

Gebühr: 4,00 €



Lampionwanderung zum Hexenhäusel



Besonders für Kinder durch den Tharandter Wald zum Ascherhübel mit Hexenhäusel, Forstamt und Harthebergglocke

Treff: 01737 Kurort Hartha, Kurplatz

Start: 16:00 Uhr | **Ende:** 18:00 Uhr

Gebühr: Erw. 5,00 €, Kinder: 2,00 €

Kurort Oberwiesenthal

Info: 037348 1550-50
oder 0162 4890561

Wanderführerin:
Heike Lautner

10 km

5



Marienberg

Info:
Pfarramt 03735 22238
Wanderführer:
Ulrich Classen

185 Stufen



6



Lampionwanderung zum Hexenhäusel



Besonders für Kinder durch den Tharandter Wald zum Ascherhübel mit Hexenhäusel, Forstamt und Harthebergglocke

Treff: 01737 Kurort Hartha, Kurplatz

Start: 16:00 Uhr | **Ende:** 18:00 Uhr

Gebühr: Erw. 5,00 €, Kinder: 2,00 €

Tharandt Kurort Hartha / Tharandter Wald

Info: 035203 2530

Wanderführer:
Gästepfänger
Rolf Mögel

4 km

7



Rittersgrün im (nach)weihnachtlichen Lichterschein



Fackelwanderung mit Glühweinstopp durch und um einen der schönsten Erzgebirgsorte, in dem viele noch bis zur Lichtmess die Weihnachtsbeleuchtung betreiben.

Treff: 08359 Breitenbrunn OT Rittersgrün, Karlsbader Str.57, Parkplatz an der Ortspyramide

Start: 17:30 Uhr | **Ende:** 19:30 Uhr

Gebühr: keine

Breitenbrunn OT Rittersgrün

Info: Gästeinfo Rittersgrün 037757 18686

Wanderführer:
Thomas Welter

6 km

8

Sonntag, 10. Januar 2021

9

Freital ST Hainsberg GEOPARK Sachsens Mitte

Info: 035055 6968
Anmeldung erforderlich
Wanderführer:
GEOPARK-Ranger

13 km

Mit Dampf durch den Geopark

Mit Dampf geht es durch die Geoparkregion Sachsens Mitte, ein Erlebnis zwischen Bergbaugeschichte und Technik.

Treff: 01705 Freital, Dresdner Str. 280, Bahnhof Freital-Hainsberg

Start: 09:30 Uhr | **Ende:** 13:00 Uhr
Gebühr: 5,00 € p. P. zzgl. Ticket Kleinbahn, Kinder bis 14 Jahre frei



10

Kurort Altenberg ST Geising

Info: 035056 23993
Wanderführer:
Rolf Friebe

12 km

Kohlhaukuppen-Tour

Über den Aschergraben geht es zur bekannten Knoblauchkuppe (Einkehr möglich), auf dem Rückweg wird am Wasserfall Halt gemacht.

Treff: 01773 Altenberg, Am Bahnhof 1, Tourist-Information

Start: 10:15 Uhr | **Ende:** ca. 15:30 Uhr
Gebühr: 5,00 €, mit Gästekarte 3,00 €; Kinder 2,00 €, mit Gästekarte kostenfrei



11

Kurort Oberwiesenthal

Info: 037348 1550-50
oder 0162 4890561
Wanderführerin:
Heike Lautner

9 km

Das Schindelbachtal

– Schneeschuhwanderung

Dieses leichte Rundwanderung ist für das Ausprobieren oder den Einstieg in das Wandern mit Schneeschuhen perfekt. Bei ungünstigen Schneeverhältnissen wird diese oder eine Ersatztour ohne Schneeschuhe angeboten.

Treff: 09484 Kurort Oberwiesenthal, Karlsbader Str. 3, „Wiesenthaler K3“

Start: 10:00 Uhr | **Ende:** ca. 14:00 Uhr
Gebühr: 5,00 € pro Person, Kinder bis 16 Jahre frei, 10,00 € Ausleihgebühr Schneeschuhe pro Person



12

Neuhausen

Info: 037361 159777
Wanderführer:
U. Weise
P. Haustein

5 km

Fackelwanderung durchs winterliche Neuhausen

Genießen Sie das winterliche Neuhausen im Fackelschein mit Glühwein-Abschluss am Nussknackermuseum

Treff: 09544 Neuhausen, Bahnhofstr. 12, Rathaus

Start: 17:00 Uhr | **Ende:** 19:30 Uhr
Gebühr: 5,00 für Fackel und Glühwein



13

Oelsnitz/ Erzgebirge

Info: 01522 7558228
Anmeldung erbeten
Wanderführer:
Dieter Grünert

7 km

Erlebnistour Oelsnitz/Erzgebirge

Stadtgebiet Oelsnitz/Erzgeb. und Umgebung

Treff: Rathausplatz 1 (am Brunnen), 09376 Oelsnitz/Erzgebirge

Start: 10:00 Uhr | **Ende:** 12:30 Uhr
Gebühr: 1,50 €





Entlang des Heimatliederweges begegnen wir den Waldgeistern

Wir wandern durch herrliche Fichtenwälder, treffen Waldgeister und können am Heimatliederweg eine Gesangseinlage machen.

Treff: Parkplatz am Geyerschen Fernsehurm

Start: 9:30 Uhr | **Ende:** 14:30 Uhr

Zwönitz

Info: 0174 6833848

Wanderführerin:

Kerstin Meinhold

14 km

14

Montag, 11. Januar 2021



Winter-Wetter-Wanderung

Mit dem ehemaligen Wetterbeobachter auf Tour rund um den Extremwetterort – mit kleinem Diavortrag zum ganz besonderen Ostergebirgswetter.



Treff: 01773 Altenberg OT Zinnwald-Georgenfeld, Neugeorgenfeld 36, Hotel Lugsteinhof

Start: 09:30 Uhr | **Ende:** ca. 12:00 Uhr

Gebühr: 5,00 €, mit Gästekarte 3,00 €;

Kinder 2,00 €, mit Gästekarte kostenfrei

Kurort Altenberg OT Zinnwald- Georgenfeld

Info: 035056 23993

Wanderführer:

Norbert Märzc

6 km

15

Dienstag, 12. Januar 2021



Kahleberg-Tour

Wanderung zum Kahleberg mit kurzer Rast, zurück geht es über die Biathlon Sparkassen-Arena.



Treff: 01773 Altenberg,

Am Bahnhof 1, Tourist-Information

Start: 10:15 Uhr | **Ende:** 14:30 Uhr

Gebühr: 5,00 €, mit Gästekarte 3,00 €;

Kinder 2,00 €, mit Gästekarte kostenfrei

Kurort Altenberg

Info: 035056 23993

Wanderführerin:

Heidrun Mühligh

10 km

16



Die Silberbank von Wintersgrün - Schneesuhwanderung

Diese leichte bis mittelschwere und grenzüberschreitende Rundwanderung führt in die höchstgelegene Stadt Mitteleuropas Bozi Dar. Bei ungünstigen Schneeverhältnissen wird diese oder eine Ersatztour ohne Schneeschuhe angeboten.



Treff: 09484 Kurort Oberwiesenthal, Karlsbader Str. 3, „Wiesenthaler K3“

Start: 10:00 Uhr | **Ende:** 15:00 Uhr

Gebühr: 5,00 € pro Person, Kinder bis 16

Jahre frei, 10,00 € Ausleihgebühr Schneeschuhe pro Person, Ausweis mitführen

Kurort Oberwiesenthal

Info: 037348 1550-50

oder 0162 4890561

Wanderführer:

Heike Lautner

12 km

17



Rund um Rübenau - Winter am Erzgebirgskamm

Treff: 09496 Marienberg, OT Rübenau, Kreuzung Zöblitzer Str. / Rübenauer Waldstraße (Loipenparkplatz)

Start: 9:30 Uhr | **Ende:** 13:00 Uhr

Gebühr: 4,00 € für Imbiss

Marienberg OT Rübenau

Info: 0174 7887588

Wanderführer:

Kurt Klimke

9 km

18

19

Marienberg

Info: Pfarramt
03735 22238
Wanderführer:
Ulrich Classen

185 Stufen**Marienberg bei Nacht**

Wir steigen auf den Kirchturm und bewundern aus der ehem. Türmerwohnung das beleuchtete Marienberg. Mit Gewölbeführung.

Treff: Marienkirche, Herzog-Heinrich-Straße 5, nur mit Anmeldung!
(begrenzte Teilnehmerzahl)

Start: 16:00 Uhr | **Ende:** 17:00 Uhr
Gebühr: 4,00 €



20

Olbernhau

Info: 037360 689866
Wanderführer:
Jürgen Barthel

15 km**Rund um den Kamm**

Der 716 m hohe Berg Kamm liegt im Olbernhauer Stadtwald zwischen Olbernhau, Rübenau und Ansprung.

Treff: 09526 Olbernhau, Markt 7/
Eingang Museum

Start: 9:30 Uhr | **Ende:** 15:30 Uhr
Gebühr: 3,00 €

**Mittwoch, 13. Januar 2021**

21

**Kurort Altenberg
OT Zinnwald-
Georgenfeld**

Info: 035056 23993
oder 035056 3650
Wanderführer:
Hotel Lugsteinhof

19 km**Mückentürmchen-Tour**

Wanderung zum Nachbarn (CZ) mit einmaligen Ausblicken ins Böhmisches Becken und Osterzgebirge. Ausweis bitte mitführen.

Treff: 01773 Altenberg OT Zinnwald-Georgenfeld, Neugeorgenfeld 36, Hotel Lugsteinhof

Start: 9:30 Uhr | **Ende:** 16:00 Uhr
Gebühr: 5,00 €, mit Gästekarte 3,00 €;
Kinder 2,00 €, mit Gästekarte kostenfrei;
(für Hausgäste des Hotel Lugsteinhof kostenfrei)



22

**Kurort Altenberg
OT Neurehefeld**

Info: 035056 23993
Wanderführerin:
Heide Dix

8 km**Kalkofen-Wanderung inklusive
rustikaler Rast**

Über die Stationen Bahnhof Moldava, Lobkowitz- und Löwe-Mühle, Moorpfad, Bornhaustollen, Günthers Gasthaus und Forsthaus Kalkofen nach Rehefeld.

Anmeldung bis Vortag 15:00 Uhr in der Tourist-Information Altenberg erforderlich. Hinweis: Die Durchführung der Wanderung ist von den Schneebedingungen abhängig.

Treff: 01773 Altenberg OT Neurehefeld, Parkplatz Grenzübergang Neurehefeld/Moldava

Start: 10:00 Uhr | **Ende:** ca. 14:00 Uhr
Gebühr: 9,00 €; Kinder 6,00 €





Winterwanderung zum Wildpark



Um den Geisingberg geht es zum Wildpark. Dort gibt es eine Führung mit Wildtierfütterung. Individuelle Rückfahrt mit dem Zug.



Treff: 01773 Altenberg, Am Bahnhof 1, Tourist-Information



Start: 10:15 Uhr | **Ende:** ca. 14:00 Uhr
Gebühr: 5,00 €, mit Gästekarte 3,00 €;
Kinder 2,00 €, mit Gästekarte kostenfrei;
zzgl. Eintritt Wildpark u. Zugfahrt

Kurort Altenberg ST Geising

Info: 035056 23993
Wanderführerin:
Heidrun Mühlrig

5 km

23



„Über Berg und Tal im Laternenschein“



Familienwanderung durch und um die noch weihnachtlich beleuchtete Stadt mit tollen Aus- und besonderen Einblicken sowie wärmendem Zwischenstopp



Treff: 08340 Schwarzenberg, Oberes Tor 5 (Altstadt), Schwarzenberg-Information

Start: 15:30 Uhr | **Ende:** ca. 18:00 Uhr
Gebühr: 3,00 € für Laternen-Ausleihe,
Kinder bis 16 Jahre kostenfrei

Schwarzenberg

Info: 03774 22540
Voranmeldung erwünscht
Wanderführer:
Stadt Schwarzenberg

7 km

24

Donnerstag, 14. Januar 2021



Biathlon-Tour



Wanderung zur Biathlon Sparkassen-Arena Altenberg im Hofmannsloch inklusive Führung. Bei Schneemangel ist ein Abstecher zum ehemaligen Biathlon-Stadion Altenberg, Austragungsort der WM 1967, möglich.



Treff: 01773 Altenberg, Am Bahnhof 1, Tourist-Information
Start: 9:30 Uhr | **Ende:** ca. 15:00 Uhr
Gebühr: 5,00 €, mit Gästekarte 3,00 €;
Kinder 2,00 €, mit Gästekarte kostenfrei

Kurort Altenberg OT Zinnwald-Georgenfeld

Info: 035056 23993
Wanderführer:
Rolf Friebe

14 km

25



Wiesenthal im Lichterglanz



Laternenwanderung
Bei einem Rundgang durch die verschneiten Gassen der Stadt erfahren Sie alles Wissenswerte zur Geschichte des Ortes.



Treff: 09484 Kurort Oberwiesenthal, Karlsbader Str. 3, „Wiesenthaler K3“
Start: 17:00 Uhr | **Ende:** 18:30 Uhr
Gebühr: 3,00 € pro Person
Kinder bis 16 Jahre frei

Kurort Oberwiesenthal

Info: 037348 1550-50
oder 0162 4890561
Wanderführerin:
Heike Lautner

4 km

26

27

Marienberg

Info: Pfarramt
03735 22238
Wanderführer:
Ulrich Classen

185 Stufen**Marienberg bei Nacht**

Wir steigen auf den Kirchturm und bewundern aus der ehem. Türmerwohnung das beleuchtete Marienberg. Mit Gewölbeführung.

Treff: Marienkirche, Herzog-Heinrich-Straße 5, nur mit Anmeldung! (begrenzte Teilnehmerzahl)

Start: 17:00 Uhr | **Ende:** 18:00 Uhr
Gebühr: 4,00 €



28

**Olbernhau /
Rübenau**

Info: 037360 689866
Wanderführer:
Matthias Drechsel

11 km**Auf dem Kamm von Rübenau
nach Olbernhau**

Mit dem Bus geht es nach Rübenau, um von dort auf dem Kammweg eines der schönsten Erzgebirgstäler, das Natzschungtal, zu entdecken.

Treff: 09526 Olbernhau, Gessingplatz, Busbahnhof

Start: 7:45 Uhr | **Ende:** 12:15 Uhr
Gebühr: 3,00 € zzgl. Busticket

**Freitag, 15. Januar 2021**

29

**Eibenstock
OT Carlsfeld**

Info: 037752 2000
Wanderführer:
Hubert Brehme

2,5 km**Geführte Fackelwanderung mit
Lagerfeuer und Imbiss**

Familienfreundliche Fackelwanderung durch die glitzernde Wunderwelt. Am Lagerfeuer an der Hütte gibt es Glühwein, Tee und Bratwürste.

Treff: Eibenstock OT Carlsfeld, Carlsfelder Hauptstraße 58, Bürgerhaus Grüner Baum

Start: 18:00 Uhr | **Ende:** 19:30 Uhr
Gebühr: 3,00 €



30

Freiberg

Info: 03731 273664
Anmeldung erforderlich

3 km**Romantische Laternen-
wanderung**

Treff: Tourist-Information Freiberg, Schloßplatz 6

Start: 17:00 Uhr | **Ende:** 19:00 Uhr
Gebühr: 12,50 €; ermäßigt 9,50 €
(inkl. Ausleihe Laterne und Glühwein-
stopp bzw. Tee für Kinder)



31

Geyer

Info: 0173 8783149
Wanderführer:
Gästeführer J. Bochmann

0,5 km**Fackelwanderung durch die
Binge Geyer**

Die Fackeltour führt um und durch die Binge und erläutert den Bergbau im ehemaligen Geyersberg anhand von Bildern und Karten. Einkehr am Tourende möglich.

Treff: 09468 Geyer, Huthaus, Bingeweg 21

Start: 17:00 Uhr | **Ende:** ca. 18:30 Uhr
Gebühr: ab 6 Jahre 4,00 € inkl. Fackel





Vom Weidegut Colmnitz zum Mittelpunkt Sachsens



Vom Naturerlebnishof Weidegut Colmnitz geht es über die alte Schmalspurbahnstrecke zum Mittelpunkt Sachsens und am Colmnitzbach vorbei im Tännichtgrund zurück.



Treff: Parkplatz Weidegut, Tännichtweg 12, 01774 Klingenberg

Start: 9:30 Uhr | **Ende:** 12:00 Uhr

Gebühr: 5,00 € p. P. Kinder bis 14 Jahre frei
Anmeldung erforderlich

Klingenberg OT Colmnitz GEOPARK Sachsens Mitte

Info: 035055 6968-20

Wanderführerin:
GEOPARK-Ranger
Dagmar Hellmann

4 km



3-Berge-Wanderung



Für alle kleinen und großen Gipfelstürmer mit fantastischen Aussichten vom Kahleberg, Geisingberg und Kohlhaukuppe. Einkehr möglich.



Treff: 01773 Altenberg OT Zinnwald-Georgenfeld, Neugeorgenfeld 36, Hotel Lugsteinhof

Start: 9:30 Uhr | **Ende:** ca. 16:00 Uhr

Gebühr: 5,00 €, mit Gästekarte 3,00 €;
Kinder 2,00 €, mit Gästekarte kostenfrei;
(für Hausgäste des Hotel Lugsteinhof kostenfrei)

Kurort Altenberg OT Zinnwald- Georgenfeld

Info: 035056 23993
oder 035056 3650

Wanderführer:
Hotel Lugsteinhof

19 km



Fackelwanderung und Hutzenabend



Mit Fackeln geht es zur Waldschänke „Altes Raupennest“. Hier erwartet Sie ein typischer erzgebirgischer Hutzenabend mit den „Geisinger Vugelbeern“ mit Musik und traditionellen Geschichten. Für den Rückweg ist jeder selbst zuständig. Tipp: Taschenlampe einpacken. Anmeldung bis Vortag 15:00 Uhr in der Tourist-Information Altenberg erforderlich.



Treff: 01773 Altenberg,

Am Bahnhof 1, Tourist-Information

Start: 16:30 Uhr | **Ende:** ca. 21:00 Uhr

Gebühr: 9,00 €, mit Gästekarte 7,00 €;
Kinder 5,00 €, mit Gästekarte 3,00 €

Kurort Altenberg

Info: 035056 23993

Wanderführerin:
Heidrun Mühligh

6 km



Winter im Bergdorf Pobershau



Treff: 09496 Marienberg OT

Pobershau, Parkplatz am Katzenstein

Start: 9:30 Uhr | **Ende:** 14:00 Uhr



Marienberg OT Pobershau

Info: 03735 669860

Wanderführer:
Karl Kraus

8 km

32

33

34

35

36

Neuhausen

Info: 037361 159777
Wanderführer:
U. Weise, P. Haustein

5 km**Fackelwanderung durchs winterliche Neuhausen**

Genießen Sie das winterliche Neuhausen im Fackelschein mit Glühwein-Abschluss am Nussknackermuseum

Treff: 09544 Neuhausen, Bahnhofstr. 12, Rathaus

Start: 17:00 Uhr | **Ende:** 19:30 Uhr
Gebühr: 5,00 für Fackel und Glühwein

**Samstag, 16. Januar 2021**

37

Dippoldiswalde

Info: 03504 6292778
Wanderführerin:
Zertifizierte Natur- und
Landschaftsführerin
Erzgebirge/Vogtland
Anja Graul

2 km**Welterbe - Spaziergang „Dippoldiswalde im Laternenschein“ mit Quiz**

Quizvergnügter Spaziergang mit der Marktfrau Marie durch das Museum für mittelalterlichen Bergbau im Erzgebirge & die Stadt im Laternenschein + kleinem Umtrunk

Treff: 01744 Dippoldiswalde, MiBERZ, Kirchplatz 8

Start: 15:00 Uhr | **Ende:** 17.30 Uhr
Gebühr: 10,00 €; Kinder 6-17 Jahre 5,00 €



38

Heidersdorf

Info: 037361 45957
Wanderführer:
Werner Kaden

9 km**Auf den Spuren des Naturlehrpfades**

Wanderung durch den Zechengrund am ältesten Haus von Heidersdorf vorbei

Treff: 09526 Heidersdorf, Dorfstraße 44, Landhotel Quelle

Start: 9:30 Uhr | **Ende:** 12:30 Uhr
Gebühr: Obolus



39

Johann-georgenstadt

Info: 03773 888222
Wanderführer:
Peter Müller

8 km**Der Wald, wie weiter?**

Treff: Wanderparkplatz Neustadt / Straße „Zum Auersberg“, 08349 Johanngeorgenstadt

Start: 9:30 Uhr | **Ende:** ca. 13:00 Uhr
Gebühr: 3,00 €



40

Kurort Altenberg

Info: 035056 23993
Wanderführer:
Rolf Friebe

10 km**Bobbahn-Tour**

Wanderung zum ENSO-Eiskanal mit Führung

Treff: 01773 Altenberg, Am Bahnhof 1, Tourist-Information

Start: 13:00 Uhr | **Ende:** ca. 17:00 Uhr
Gebühr: 5,00 €, mit Gästekarte 3,00 €; Kinder 2,00 €, mit Gästekarte kostenfrei; zzgl. Eintritt Bobbahnführung





Ein Thron mitten im Tal

– Schneeschuhwanderung



Diese mittelschwere und grenzüberschreitende Rundwanderung führt in das abgelegene Tal der Königsmühle.



Treff: 09484 Kurort Oberwiesenthal, Karlsbader Str. 3, „Wiesenthaler K3“

Start: 10:00 Uhr | **Ende:** ca. 16:00 Uhr

Gebühr: 5,00 € pro Person, Kinder bis

16 Jahre frei, 10,00 € Ausleihgebühr

Schneeschuhe pro Person



Kurort Oberwiesenthal

Info: 037348 1550-50

oder 0162 4890561,

Ausweis mitführen

Wanderführerin:

Heike Lautner

41

10 km



Die silberne Bergstadt Schneeberg zur Winterszeit



Bergauf und bergab über das historische Pflaster der Plätze und Gassen geht's zu historischen Stellen, wo Geschichte und Geschichten der Stadt lebendig werden. Die Tour endet am Museum für bergmännische Volkskunst. Ein Besuch im Anschluss lohnt sich!



Treff: 08289 Schneeberg, Markt 6

Start: 9:30 Uhr | **Ende:** 12:30 Uhr

Gebühr: 3,00 € pro Person

Schneeberg

Info: 03772 20314

Wanderführerin:

Silke Riedel

42

5 km



Sonntag, 17. Januar 2021



Schneeschuhwandern in Rehefeld

Eine geführte 2 Stunden-Tour um Rehefeld (bei günstigen Schneeverhältnissen).

Die Tour findet nach telefonischer Voranmeldung statt.

Treff: 01773 Altenberg OT Rehefeld-Zaunhaus, Talstation Doppelsesselbahn

Start: 11:00 Uhr | **Ende:** 13:00 Uhr

Gebühr: 9,00 €; Kinder 5,00 €

Kurort Altenberg OT Rehefeld-Zaunhaus

Info: 035057 54731

oder 0152 09498737

Wanderführer:

Tino Hauße

43

3 km



Der Glocke heller Klang

– Winterwanderung



Jeden Sonntag zieht ihr Klang uns in den Bann – die Friedensglocke auf dem Fichtelberg. Diese Wanderung zum höchsten Berg Sachsens wird ggf. mit Schneeschuhen durchgeführt.



Zurück geht es mit der Fichtelberg-Schwebebahn.

Treff: 09484 Kurort Oberwiesenthal, Karlsbader Str. 3, „Wiesenthaler K3“

Start: 13:30 Uhr | **Ende:** 17:00 Uhr

Gebühr: 5,00 € pro Person, Kinder bis 16

Jahre frei, ggf. Ausleihgebühr Schnee-

schuhe 10,00 € pro Person, Ticket für die

Schwebebahn

Kurort Oberwiesenthal

Info: 037348 1550-50

oder 0162 4890561

Wanderführerin:

Heike Lautner

44

15 km

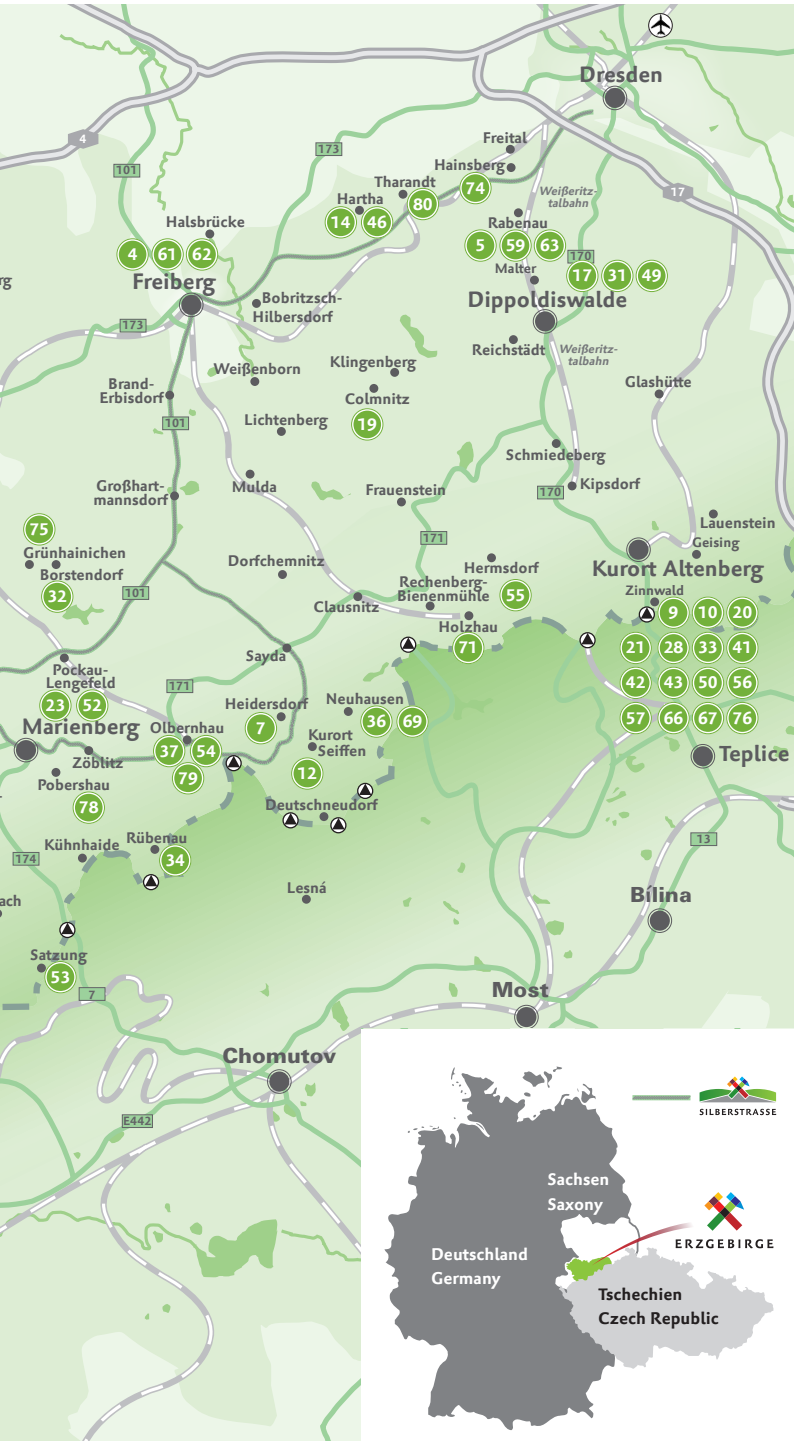
Frühjahrs-Wanderwoche 15. bis 23. Mai 2021



Richtung Leipzig

Tschechien

Karlovy Vary



Samstag, 15. Mai 2021

1

Breitenbrunn OT Rittersgrün

Info: Gästeinfo Rittersgrün, 037757 18686
Wanderführer:
Thomas Welter

8 km

Auf Anton Günthers Spuren zum Fundort des „Rittersgrüner Himmelssteins“

Rundwanderung mit vielen
Informationen zum „außerirdischen
Besuch“ in Rittersgrün

Treff: Parkplatz am Freibad Rittersgrün,
Kunnersbachstr.

Start: 9:30 Uhr | **Ende:** 12:00 Uhr
Gebühr: keine



2

Crottendorf

Info: 037344 17794
Wanderführer:
Jürgen Lang

14 km

Von Crottendorf ins Suppenland

Geführte Rundwanderung mit Einkehr
im Suppenmuseum Neudorf

Treff: Wanderparkplatz Crottendorf
Bahnhofstraße/August-Bebel-Straße

Start: 9:30 Uhr | **Ende:** 16:00 Uhr
Gebühr: Eintritt Museum ca. 3,50 €
+ Suppe ca. 4,50 €



3

Ehrenfriedersdorf

Info: 037341 4524
Wanderführer:
Arndt Piskazeck

3 km

Erlebniswanderung entlang des Waldgeisterweges

mit 1. Kinderlieder-Tour – Familien-
wanderung mit Überraschungen

Treff: Albin-Langer-Weg,
09427 Ehrenfriedersdorf

Start: 9:30 Uhr | **Ende:** 12:00 Uhr
Gebühr: Obolus



4

Freiberg

Info: 03731 273664

3 km



Welterbe erleben: Stadtrund- gang durch die Altstadt

Treff: Tourist-Information Freiberg,
Schloßplatz 6

Start: 10:30 Uhr | **Ende:** 12:00 Uhr
Gebühr: 7,50 €, ermäßigt: 4,00 €



5

Freital ST Hainsberg Rabenau

Info: 0172 9841434,
k.kummer1@gmx.de,
Anmeldung erforderlich!
Wanderführerin:
Katrin Kummer

6 km

Rabenauer Grund und Sagenweg

Nach kurzer Fahrt mit der Weißeritztal-
bahn bis Spechtritz führt uns die Wan-
derung entlang der Roten Weißeritz
durch das Naturschutzgebiet Rabenauer
Grund und vorbei an sagenhaften
Orten. Bei der Tour müssen 80 Höhen-
meter überwunden werden.

Treff: 01505 Freital, Haltepunkt WTB
Freital-Coßmannsdorf

Start: 9:15 Uhr | **Ende:** 12:15 Uhr
Gebühr: 5,00 € zzgl. Ticket Weißeritztal-
bahn lt. Tarif



**Kräuterschatzsuche für Kinder**

Wo finde ich leckere oder heilsame Kräuter? Welches Kräuterlein hat sogar eine lustige Geschichte für dich versteckt? Wissenswertes zu erzebirgischen Heilpflanzen in der Geyserschen Binge – für kleine und große Gäste. Einkehr am Tourende möglich.

Treff: 09468 Geyer, Bingeweg 21, am Huthaus

Start: 9:30 Uhr | **Ende:** 11:30 Uhr
Gebühr: 5,00 €



6

Geyer

Info: 037349 8807
Wanderführer:
Hendrik Heidler

2 km**Durch Wald und Flur**

Wanderung von Landhotel Quelle über Folge und Eisenzeche Naturlehrpfad und Rehlök, Imbiss möglich

Treff: Heidersdorf, Landhotel Quelle

Start: 9:30 Uhr | **Ende:** 14:30 Uhr
Gebühr: Obolus an Wanderführer



7

Heidersdorf

Info: 037361 45957
Wanderführer:
Werner Kaden

12 km**Gibt es noch Bären im Erzgebirge?**

Treff: Schaubergwerk Frisch-Glück „Glöckl“ / Wittigthalstraße 13-15, 08349 Johanngeorgenstadt

Start: 9:30 Uhr |
vorauss. **Ende:** 14:30 Uhr

Gebühr: 3,00 €



8

Johanngeorgenstadt

Info: 03773 888222
Wanderführer:
Peter Müller

12 km**Altenberger Welterbetour**

Entlang des Bergbaulehrpfades geht es rund um die Altenberger Pinge zu den Welterbeobjekten Altenbergs: Altbergbaugesamt am Neufang, Bergbaumuseum und ehemaliger Zentralschacht.

Treff: 01773 Altenberg, Am Bahnhof 1, Tourist-Information
Start: 10:15 Uhr | **Ende:** 13:00 Uhr
Gebühr: 7,00 €, mit Gästekarte 5,00 €;
Kinder 2,00 €, mit Gästekarte kostenfrei;
zzgl. Eintritt Bergbaumuseum



9

Kurort Altenberg

Info: 035056 23993
Wanderführer:
Bergbaumuseum
Altenberg

5 km**Himalaya im Osterzgebirge 1/3 – „14 Achttausender im Osterzgebirge“**

Etappe 1: Geisingberg – Traugothhöhe – Fuchshübel – Scharspitze – Biwak-Kuppe

Treff: 01773 Altenberg, Am Bahnhof 1, Tourist-Information
Start: 10:15 Uhr | **Ende:** 16:30 Uhr
Gebühr: 7,00 €, mit Gästekarte 5,00 €;
Kinder 2,00 €, mit Gästekarte kostenfrei



10

Kurort Altenberg

Info: 035056 23993
Wanderführer:
Rolf Friebel
Hinweis: Finisher-T-Shirt
nur mit Starterrucksack.

20 km

11

Kurort Oberwiesenthal

Info: 037348 1550-50
oder 0162 4890561
Wanderführerin:
Heike Lautner

11 - 12 km

Auf nach Schmiedeberg

Ziel dieser mittelschweren Wanderung ist der Ort Schmiedeberg. Zurück geht es mit dem Bus. Bitte Ausweis mitführen!

Treff: 09484 Kurort Oberwiesenthal, Karlsbader Str. 3, „Wiesenthaler K3“
Start: 10:00 Uhr | **Ende:** 16:00 Uhr
Gebühr: 5,00 € pro Teilnehmer ab 16 Jahre + 0,50 € Busticket



12

Kurort Seiffen

Info: 037362 8438
Wanderführer:
Heinz Seidler

10 km
4 km

Im Rahmen der 350 Jahrfeier Heidelberg

Teil 1 Auf Wanderwegen durch Heidelberg

Teil 2 Historische Wanderung durch Heidelberg mit Bergleuten

Treff: 09548 Kurort Seiffen, Hauptstraße 156, am Haus des Gastes
Start-Teil 1: 9:30 Uhr, Pause ca. 13:30 Uhr mit Gelegenheit zum Essen
Start-Teil 2: 14:15 Uhr | **Ende:** ca. 16:00 Uhr
Gebühr: Auf Spendenbasis



13

Schneeberg

Info: 03772 44342 oder
03772 20314
Wanderführer:
Reiner Uhlisch

7 km



Auf dem Bergbaulehrpfad Schneeberg-Neustädte

Neustädte – Lindenau – Filzteich – Wolfgangmaßen – Rappold – Hüttengrund – Pochwerk

Treff: 08289 Schneeberg, Lindenauer Straße 22, Siebenschlehener Pochwerk
Start: 9:30 Uhr | **Ende:** 13:00 Uhr



14

Tharandt OT Kurort Hartha Geopark Sachsens Mitte

Info: 035055/6968-20
Anmeldung erforderlich
Wanderführer:
GEOPARK-Ranger
Dr. Lutz Wagner

8 km

Über Berg und Tal zur „Bastei des Tharandter Waldes“

Rundtour zu Schönheiten und Besonderheiten des Tharandter Waldes mit Interessantem über Regionalgeschichte und Flösserei

Treff: 01737 Kurort Hartha, Waldhäuser, Parkplatz an der ehemaligen Waldschänke
Start: 9:30 Uhr | **Ende:** 13:30 Uhr
Gebühr: 5,00 € p. P.; Kinder bis 14 Jahre frei



15

Zwönitz

Info: 0174 6833848
Wanderführerin:
Kerstin Meinhold

20 km

Auf schönen Wald- und Wiesenwegen durch unsere Heimat

Vorbei am Reppelstein, wo wir nicht kopflos beim Reiter ohne Kopf ankommen, geht es über Wiesen und Wald zum Schätzenstein.

Treff: 08297 Zwönitz, Heinrich-Heine-Straße, Parkplatz
Start: 9:30 Uhr | **Ende:** 15:30 Uhr



Sonntag, 16. Mai 2021



Große Wasserläufertour

Abwechslungsreiche Wanderung ins Lautenbachtal zum Trinkwasserlieferant der Region

Treff: 09437 Börnichen, Hauptstr. 50, Parkplatz der Gaststätte „Waldhof“

Start: 9:30 Uhr | **Ende:** 14:30 Uhr
Gebühr: Spende



Börnichen

Info: 037294 90676
ab 18 Uhr

Wanderführer:
Andreas Zenker

15 km

16



Von Wölfen, Schmugglern und Eremiten



Von der Talsperre Malter gehen wir auf Erkundungstour durch das beliebte Naherholungsgebiet Dippoldiswalder Heide. Wir lüften Geheimnisse um Wölfe, Schmuggler und Eremiten. Höhepunkt der Wanderung ist die Besteigung des König-Johann-Turmes am Heidehof.

Treff: Bahnhof Malter, Anfahrt mit WTB individuell

Start: 10:15 Uhr | **Ende:** 14:30 Uhr
Gebühr: 7,00 €



Dippoldiswalde OT Malter

Info: 0172 9841434,
k.kummer1@gmx.de,
Anmeldung erforderlich!
Wanderführerin:
Katrin Kummer

8 km

17



Welterbe Sauberg-Tour

Bergbau erleben – überragende Technikführung durch 800 Jahre Bergbaulandschaft

Treff: Am Sauberg 1,
09427 Ehrenfriedersdorf

Start: 9:30 Uhr | **Ende:** 11:30 Uhr
Gebühr: 7,00 € Erw., 5,00 € ermäßigt



Ehrenfriedersdorf

Info: 037341 2557
Anmeldung erforderlich
Wanderführer:
Dieter Weigelt,
Erik Ahner

5 km



18



Über das Dach des Tharandter Waldes zum Mittelpunkt Sachsens



Vorbei an einem Stück Rennstrecke des ersten Sachsenrings geht es mit lehrreichen Blicken auf die Umgebung durch die interessante Natur.

Treff: 01774 Klingenberg,
Bahnhof Klingenberg-Colmnitz

Start: 9:30 Uhr | **Ende:** 14:00 Uhr
Gebühr: 5,00 € p. P.; Kinder bis 14 Jahre frei



Klingenberg OT Colmnitz GEOPARK Sachsens Mitte

Info: 035055 6968-20,
Anmeldung erforderlich
Wanderführer:
GEOPARK-Ranger
Gerold Pöhler

11 km

19



Bergwiesen-Tour

Entlang der bekannten Bergwiesen am Geisingberg mit Kräuterfrau Bruni. Anmeldung bis Vortag 15:00 Uhr in der Tourist-Information Altenberg erforderlich.

Treff: 01773 Altenberg,
Am Bahnhof 1, Tourist-Information
Start: 9:30 Uhr | **Ende:** 13:00 Uhr
Gebühr: 5,00 €, mit Gästekarte 3,00 €;
Kinder 2,00 €, mit Gästekarte kostenfrei



Kurort Altenberg

Info: 035056 23993
Wanderführerin:
Kräuterfrau Bruni

6 km

20

21

Kurort Altenberg ST Lauenstein

Info: 035056 23993

Wanderführer:

Frank Lehmann

14 km

George-Bähr-Wanderung

Entlang des Rundwanderweges gibt es viele interessante Informationen zum Erbauer der Frauenkirche, welcher seine Kindheit hier verbracht hat.

Treff: 01778 Altenberg ST Lauenstein, Markt

Start: 10:00 Uhr | **Ende:** 15:30 Uhr

Gebühr: 5,00 €, mit Gästekarte 3,00 €;
Kinder 2,00 €, mit Gästekarte kostenfrei



22

Kurort Oberwiesenthal

Info: 037348 1550-50

oder 0162 4890561

Wanderführer:

Heike Lautner

16 km

Zum Fuchsstein – Rundwanderung

Diese grenzüberschreitende, mittel-schwere Rundwanderung führt zum ehemaligen Jagdschloss Fuchsstein am Fuße der Wirbelsteine.

Treff: 09484 Kurort Oberwiesenthal, Karlsbader Str. 3, „Wiesenthaler K3“

Start: 10:00 Uhr | **Ende:** 16:00 Uhr

Gebühr: 5,00 € pro Person, Kinder bis 16 Jahre frei, Ausweis mitführen



23

Marienberg

Info: Tourist-Information
03735 602270

Wanderführer:

Ulrich Classen

16 km

Himmelreich und die 3 Brüder

Über Großrückerswalde zur Huth und durch Himmelreich, auf dem Rückweg am Felberstollen vorbei und zu den alten und neuen 3 Brüdern.

Treff: 09496 Marienberg, Dr.-Wilhelm-Külz-Allee, Parkplatz am Bahnhof

Start: 9:30 Uhr | **Ende:** 15:00 Uhr

Gebühr: nein



24

Oelsnitz/Erzgeb.

Info: 01522 7558228

Anmeldung erbeten

Wanderführer:

Dieter Grünert

12 km

„Hinaus in den Frühling - über Stock und Stein, den Frühling willkommen heißen“

Treff: Bahnhofstraße 94 (Bahnhofsvorplatz), 09376 Oelsnitz/Erzgeb.

Start: 9:30 Uhr | **Ende:** 13:30 Uhr

Gebühr: 1,50 €



25

Schneeberg

Info: 03772 55011

Wanderführer:

Michael Prager

14 km

Wanderung Lindenaus Acht

Die Wanderung rund um Lindenau verläuft anfangs durch die Bergbaulandschaft. Später vorbei an zahlreichen Teichen, über Wiesen und durch Wälder. Genießen Sie Kultur- und Naturlandschaft mit ihren einzigartigen Aussichtspunkten.

Treff: 08289 Schneeberg, Lindenaus Straße 22, Siebenschleherer Pochwerk

Start: 9:30 Uhr | **Ende:** 14:00 Uhr

Gebühr: 2,00 € p. P.





Wanderung durchs Landschafts- schutzgebiet Seidelgrund



Wir wandern entlang der Zschopau und durch das LSG Seidelgrund zu unserer Einkehr nach Neundorf, Unser Rückweg führt uns zu herrlichen Ausblicken vom Schokoladenfelsen hoch über der Zschopau und vom Blutwurstfelsen.



Treff: 09488 Thermalbad Wiesenbad, Parkplatz Mühle (Am Sportplatz)
Start: 9:30 Uhr | **Ende:** 14:30 Uhr

Montag, 17. Mai 2021



Rund um die Dittersdorfer Höhe

Unterwegs im schönen Zwönitztal und herrliche Ausblicke auf den Erzgebirgskamm.



Treff: 09439 Amtsberg OT Dittersdorf, Anfang Höhenweg
Start: 9:30 Uhr | **Ende:** 14:30 Uhr



„Herzweg“ – Rundgang um Geising



Ein Lehrpfad nach Karl Tröger mit einmaligen Blicken nach Geising. Anmeldung bis Vortag 15:00 Uhr in der Tourist-Information Altenberg erforderlich.



Treff: 01778 Altenberg ST Geising, Bahnhof
Start: 9:30 Uhr | **Ende:** 13:30 Uhr
Gebühr: 5,00 €, mit Gästekarte 3,00 €;
Kinder 2,00 €, mit Gästekarte kostenfrei



Die Waldandacht in Gottes Gab - Rundwanderung



Vorbei an den letzten Steinen der sagenumwobenen Gaststätte „Wunderblume“ gelangen wir am Fuße des Spitzberges zur Waldandacht von Gottes Gab. NEU: Wir werden begleitet zu Fuß und mit andächtigen Worten von Pfarrer Kenny Mehnert. Die Einnahmen dieser Wanderung gehen zu 100% an den Elternverein krebskranker Kinder e.V. Anmeldung erwünscht (max. 40 Personen).



Treff: Parkplatz bei Skischule „E“, CZ-36262 Bozi Dar 230 (neben Hotel Praha)
Start: 9:30 Uhr | **Ende:** 15:00 Uhr
Gebühr: 5,00 €, Kinder bis 16 Jahre frei,
Ausweis mitführen

26

Thermalbad Wiesenbad

Info: 03733 542186
Wanderführerin:
Helga Wohlgemuth

10 km

27

Amtsberg OT Dittersdorf

Info: 037209 3838,
0172 4722607
Wanderführerin:
Inge Klemm

12 km

28

Kurort Altenberg ST Geising

Info: 035056 23993
Wanderführerin:
Kräuterfrau Bruni

10 km

29

Kurort Oberwiesenthal

Info: 0178 5311865
Wanderführerin:
Jana Kowarik

15 km

30

Zschopau

Info: 0160 97624552
Wanderführer:
Steffen Haupt

10,5 km**„5 auf einen Streich“ –
Aussichtspunkte zwischen
Zschopau und Wilischthal**

Bergauf und bergab geht es auf oft
schmalen Pfaden zu imposanten
Aussichten ins Zschopautal

Treff: 09405 Zschopau,
Bahnhofstraße am Brückendenkmal
Start: 9:30 Uhr | **Ende:** 13:00 Uhr
Gebühr: keine

**Dienstag, 18. Mai 2021**

31

Dippoldiswalde

Info: 03504 6292778
Anmeldung erforderlich
Wanderführerin:
Zertifizierte Natur- und
Landschaftsführerin
Erzgebirge/Vogtland
Anja Graul

8 km**Welterbe – Wanderung
„Wege der Siedler und Bergleute“**

Wanderung in & um Dippoldiswalde
+ Bergmanns Rast + Funde zur Runde
im MiBERZ

Treff: 01744 Dippoldiswalde,
Rathaus, Markt 2
Start: 9:30 Uhr | **Ende:** 15:00 Uhr
Gebühr: 12,00 €, Kinder 6-17 Jahre 8,00 €



32

**Grünhainichen
OT Borstendorf**

Info: 037294 96806
Wanderführer:
Bernd Arnold

12 km**Wanderung zum Naturlehrpfad
Röthenbacher Wald mit
Kneipp-Gang**

Treff: 09579 Grünhainichen,
Bahnhof Grünhainichen/ Borstendorf
Start: 9:30 Uhr | **Ende:** 14:00 Uhr
Gebühr: Spende



33

Kurort Altenberg

Info: 035056 23993
Wanderführer:
Rolf Friebe

18 km**Wanderung zur Herklotzmühle**

Von Altenberg wandern wir nach Herms-
dorf zur Herklotzmühle, zurück geht es
über Schellerhau. Mit Mühlenführung.
Mindestteilnehmerzahl: 8 Erwachsene
Anmeldung bis Vortag 15:00 Uhr in der
Tourist-Information Altenberg erforderlich.

Treff: 01773 Altenberg,
Am Bahnhof 1, Tourist-Information
Start: 10:15 Uhr | **Ende:** 17:30 Uhr
Gebühr: 5,00 €, mit Gästekarte 3,00 €;
Kinder 2,00 €, mit Gästekarte kostenfrei;
zzgl. Eintritt und Führung Herklotzmühle



34

**Marienberg
OT Rübenau**

Info: 0174 7887588
Wanderführer:
Kurt Klimke

12 km**Drei-Teiche-Wanderung**

Die Tour führt durch das erzgebirgische
Hochmoor und zum Steinhübelgipfel
(817 m)

Treff: 09496 Marienberg,
OT Rübenau, Kreuzung Zöblitzer Str. /
Rübenauer Waldstraße (Loipenparkplatz)
Start: 9:30 Uhr | **Ende:** 13:00 Uhr
Gebühr: 4,00 € für Imbiss





Mit Jens Weißflog unterwegs

Ihr Wanderführer Jens Weißflog zeigt Ihnen die schönsten Aussichten rund um den Fichtelberg, Start und Ziel ist das Jens Weißflog Hotel in Oberwiesenthal. Bitte Ausweis einstecken, falls es ins Tschechische geht. Keine Einkehr unterwegs geplant.

Treff: Jens Weißflog Hotel & Restaurant, Emil-Riedel-Straße 50, 09484 Kurort Oberwiesenthal

Start: 9:30 Uhr | **Ende:** 12:30 Uhr
Gebühr: 5,00 € pro Person, Kinder bis 16 Jahre frei, Ausweis mitführen

Kurort Oberwiesenthal

Info: 037348 100
Wanderführer:
Jens Weißflog

10 - 14 km

35



Vom größten Nussknacker zur Wiege der Nussknacker – Seiffen

Im Nussknackermuseum Neuhausen startet die Tour über schattige Waldwege bis ins Zentrum der Nussknackerheimat Seiffen mit Besuch eines Handwerkers. Über den Kammweg geht's zurück nach Neuhausen.

Treff: Nussknackermuseum Neuhausen
Start: 9:30 Uhr | **Ende:** 14:00 Uhr

Neuhausen

Info: 037361 159777
Wanderführer:
J. Kempe

9 km

36



Böhmische Entdeckertour

Nach einer Busfahrt von Olbernhau nach Horni Jiretin führt die Wanderung über Gebirgsneudorf, Nickelsdorf nach Deutschneudorf. Von dort geht es auf dem Bahndamm der ehemaligen Schweinitztalbahn zurück nach Oberneuschönberg und Olbernhau.

Treff: 09526 Olbernhau, Gessingplatz/Bus-bhf
Start: 8:30 Uhr | **Ende:** 17:00 Uhr
Gebühr: 3,00 € zzgl. Busticket

Olbernhau

Info: 037360 689866
Wanderführer:
Jürgen Barthel

14 km

37



Wanderung über den Auersberg

Treff: 08359 Breitenbrunn
OT Erlabrunn, Schulstraße 8
Start: 9:30 Uhr
Gebühr: keine

Breitenbrunn OT Erlabrunn

Info: 0151 17622932
Tourist-Info Breitenbrunn
Wanderführer:
Peter Schreyer

12 km

38

Mittwoch, 19. Mai 2021

39

**Breitenbrunn
OT Rittersgrün**

Info: Gästefinfo
Rittersgrün,
037757 18686
Wanderführer:
Thomas Welter

10 km**Rittersgrüner An- und Aussichten**

Rundwanderung durch und um einen der schönsten Erzgebirgsorte mit vielen Informationen und wunderbaren Aussichten auf den Ort

Treff: Parkplatz am Schmalspurbahnmuseum, Kirchstr. 4

Start: 9:30 Uhr | **Ende:** 12:30 Uhr
Gebühr: keine



40

Geyer

Info: 0173 8783149
Wanderführer:
J. Bochmann

15 km**„Gifthütte, Galgenspitze und Mordbrücke“**

geschichtsträchtige Rundwanderung zu spannenden Zielen im Einzugsgebiet des roten Wassers

Treff: 09468 Geyer, Wanderparkplatz Zwönitzer Straße

Start: 9:30 Uhr | **Ende:** ca. 14.00 Uhr
Gebühr: Obolus erbeten



41

**Kurort Altenberg
OT Zinnwald-Georgenfeld**

Info: 035056 23993
oder 035056 3650
Wanderführer:
Hotel Lugsteinhof

19 km**Mückentürmchen-Tour**

Wanderung zum Nachbarn (CZ) mit einmaligen Ausblicken ins Böhmisches Becken und Osterzgebirge. Ausweis bitte mitführen.

Treff: 01773 Altenberg OT Zinnwald-Georgenfeld, Neugeorgenfeld 36, Hotel Lugsteinhof

Start: 09:30 Uhr | **Ende:** ca. 16:00 Uhr
Gebühr: 5,00 €, mit Gästekarte 3,00 €; Kinder 2,00 €, mit Gästekarte kostenfrei; (für Hausgäste des Hotel Lugsteinhof kostenfrei)



42

**Kurort Altenberg
OT Neurehefeld**

Info: 035056 23993
Wanderführerin:
Heide Dix

8 km**Kalkofen-Wanderung inklusive rustikaler Rast**

Über die Stationen Bahnhof Moldava, Lobkowitz- und Löwe-Mühle, Moorpfad, Bornhaustollen, Günthers Gasthaus und Forsthaus Kalkofen nach Rehefeld. Anmeldung bis Vortag 15:00 Uhr in der Tourist-Information Altenberg erforderlich.

Treff: : 01773 Altenberg OT Neurehefeld, Parkplatz Grenzübergang Neurehefeld/Moldava

Start: 10:00 Uhr | **Ende:** ca. 14:00 Uhr
Gebühr: 9,00 €; Kinder 6,00 €



43

Kurort Altenberg

Info: 035056 23993
Wanderführer:
Rolf Friebe

12 km**Wanderung zur Sachsenhöhe**

Eine geführte Wanderung zu historischen Orten des regionalen Bergbaus.

Treff: 01773 Altenberg, Am Bahnhof 1, Tourist-Information

Start: 10:15 Uhr | **Ende:** ca. 13:30 Uhr
Gebühr: 5,00 €, mit Gästekarte 3,00 €; Kinder 2,00 €, mit Gästekarte kostenfrei



**Wanderung „Früher war´s“**

Auf alten Spuren unterwegs, vorbei an alten Schächten und ihren Geschichten. Herrliche Aussichten garantiert. Gute Trittsicherheit notwendig. Wanderung auf tschechischer Seite.

Treff: Parkplatz am Abertamer Kreuz in Richtung Marianska

Start: 9:30 Uhr | **Ende:** 15:00 Uhr

Gebühr: 5,00 €/Erw., Kinder bis 16 Jahre frei, Ausweis mitführen

**Welterbewanderung**

Geschichte und Natur rund um die Bergbaulandschaft Rother Berg in Schwarzenberg als Bestandteil der neuen UNESCO-Welterbestätte Erzgebirge/Krušnohorí mit Besichtigung der Ausstellung „Vom ältesten Eisenhammer in die Moderne“ im Herrenhof

Treff: 08340 Schwarzenberg OT Erla, Karlsbader Str. 85, Herrenhof Erlahammer

Start: 09:30 Uhr | **Ende:** ca. 13:00 Uhr

Gebühr: 2,50 € als ermäßigter Eintritt in die Ausstellung

**Kurort****Oberwiesenthal**

Info: 0178 5311865

Wanderführerin:

Jana Kowarik

12 km

44

Schwarzenberg OT Erla

Info: 03774 22540,

Voranmeldung erwünscht

Wanderführer:

Stadt Schwarzenberg

9 km



45

**Lieber auf dem Holzweg wandern als auf dem Holzweg sein**

Auf dem „Holzweg“ können große und kleine Wanderer viel Spannendes über den Wald, seine Bäume und die Nutzung des Holzes lernen.

Treff: 01737 Tharandt OT Grillenburg, Hauptstr. Parkplatz Walderlebnis an der S194

Start: 9:30 Uhr | **Ende:** 11:30 Uhr

Gebühr: 5,00 € p. P. Kinder bis 14 Jahre frei, Anmeldung erforderlich

**Tharandt OT Grillenburg GEOPARK Sachsens Mitte / Tharandter Wald**

Info: 035055 6968-20

Wanderführerin:

GEOPARK-Ranger Dagmar Hellmann

3 km

46

**Flora zwischen Wolken und Stein**

Vom Kräutergarten am Schloss führt unsere Route zu Wildpflanzen am Wegesrand und gewährt auch Blicke über Gartenzäune.

Treff: 09429 Wolkenstein, Schloss Wolkenstein / Parkplatz Zentrum, Annaberger Straße

Start: 9.30 Uhr | **Ende:** ca. 12.00 Uhr

Gebühr: 3,00 € pro Person

**Wolkenstein**

Info: 0162 7286733

Wanderführerin:

Zertifizierte Natur- und

Landschaftsführerin

Erzgebirge/Vogtland

Anja Riedel

5 km

47

48

Zwönitz

Info: 037754 350
Wanderführer:
Hans-Hilmar Burkert

15 km**Zwönitzer Vier „Seen“-Wanderung**

Auf abwechslungsreicher Flur begeben wir uns entlang des Zwönitzer Wassers auf eine Entdeckungstour in und um Zwönitz.

Treff: 08297 Zwönitz Markt 6, Brunnen vor dem Rathaus

Start: 9.30 Uhr | **Ende:** 14.30 Uhr

**Donnerstag, 20. Mai 2021**

49

Dippoldiswalde

Wanderführerin:
Zertifizierte Natur- und
Landschaftsführerin
Erzgebirge/Vogtland
Anja Graul

ca. 12 km**12180 m in & um Dippoldiswalde**

Wanderung zwischen Rathaus, Dippser Heide & Vorsperre mit Aus- und Einblicken

Treff: 01744 Dippoldiswalde, Rathaus, Markt 2

Start: 9.30 Uhr | **Ende:** 15:00 Uhr

Gebühr: 5,00 €; Kinder bis 16 Jahre 2,50 €



50

Kurort Altenberg OT Schellerhau

Info: 035056 23993
Wanderführer:
Gerd Heinrich

5 km**Panoramawanderung über die Höhen Schellerhau's**

Genießen Sie bei der Wanderung mit Gerd die wunderschöne Aussicht in die Täler.

Treff: 01773 Altenberg Ortsteil Schellerhau, Wandertreff Engel & Bergmann

Start: 10:00 Uhr | **Ende:** ca. 12:00 Uhr

Gebühr: 5,00 €, mit Gästekarte 3,00 €; Kinder 2,00 €, mit Gästekarte kostenfrei



51

Kurort Oberwiesenthal

Info: 037348 1550-50
oder 0162 4890561
Wanderführerin:
Heike Lautner

17 km**Weißes Kreuz am steinernen Meer**

Ziel dieser mittelschweren Rundwanderung ist u. a. der Wiesenthaler Berg (tschech. Loucna)

Treff: 09484 Kurort Oberwiesenthal, Karlsbader Str. 3, „Wiesenthaler K3“

Start: 10:00 Uhr | **Ende:** 16:00 Uhr

Gebühr: 5,00 € pro Person, Kinder bis 16 Jahre frei, Ausweis mitführen



52

Marienberg

Info: Tourist-Information
Marienberg
03735 602270
Wanderführer:
Ulrich Classen

10 km**Spuren des Bergbaus rund um Marienberg**

An den Halden von den 3 Weibern vorbei gehen wir zum Abraham-Schacht. Der Pferdegepöpel liegt auf der Strecke und dann sind wir gleich bei den „Drei Brüdern“.

Treff: Parkplatz in Marienberg, Walter-Mehnert-Straße 3 vor der Stadthalle

Start: 9:30 Uhr | **Ende:** 12:30 Uhr

Gebühr: keine



**Bunte Bergwiesen, Moore und der Haßberg**

Der Weg zu Haßberg führt traditionell vorbei an blütenbunten Bergwiesen und Mooren des Erzgebirgskammes. Höhepunkt der Tour ist der Aufstieg auf den Haßberg.

Treff: Ziegegasse Ende, 09496 Marienberg OT Satzung
Start: 9:30 Uhr | **Ende:** 15:30 Uhr
 Gebühr: 5,00 €, Bitte Ausweis mitführen!

53

Marienberg OT Satzung

Info: 03735 7696333
 Wanderführerin:
 Anke Haupt

18 km

**Entlang dem Floßmeister ins Schwarzwassertal**

Vom Rungstocktal führt die Wanderung entlang des Floßmeistergrabens in das Schwarzwassertal. Mit dem Bus geht es zurück nach Olbernhau.

Treff: 09526 Olbernhau, Markt 7
Start: 9:30 Uhr | **Ende:** 15:00 Uhr
 Gebühr: 3,00 €

54

Olbernhau

Info: 037360 689866
 Wanderführer:
 Matthias Drechsel

15 km

**Auf dem Poststeig nach Nassau**

Wanderung auf dem Poststeig durch Wälder und über Wiesen, mit wunderbaren Aussichtspunkten.

Treff: 09623 Rechenberg-B., Bahnhof Bienenmühle
Start: 9:30 Uhr | **Ende:** 14:00 Uhr
 Gebühr: 3,00 €, Kinder bis 16 Jahre frei

55

Rechenberg-Bienenmühle

Info: 037327 9511
 Wanderführerin:
 Ingrid Meyer

10 km

Freitag, 21. Mai 2021**3-Berge-Wanderung**

Für alle kleinen und großen Gipfelstürmer mit fantastischen Aussichten vom Kahleberg, Geisingberg und Kohlhaukuppe. Einkehr möglich.

Treff: 01773 Altenberg OT Zinnwald-Georgenfeld, Neugeorgenfeld 36, Hotel Lugsteinhof
Start: 9:30 Uhr | **Ende:** 16:00 Uhr
 Gebühr: 5,00 €, mit Gästekarte 3,00 €;
 Kinder 2,00 €, mit Gästekarte kostenfrei;
 (für Hausgäste des Hotel Lugsteinhof kostenfrei)

56

Kurort Altenberg OT Zinnwald-Georgenfeld

Info: 035056 23993
 oder 035056 3650
 Wanderführer:
 Hotel Lugsteinhof

19 km

**Blühende Orchideen**

Wanderung zur Orchideenwiese. Auf dem Rückweg geht es über das alte Biathlonstadion, den großen Galgenteich und den Neugraben.

Treff: 01773 Altenberg, Am Bahnhof 1, Tourist-Information
Start: 10:15 Uhr | **Ende:** 12:30 Uhr
 Gebühr: 5,00 €, mit Gästekarte 3,00 €;
 Kinder 2,00 €, mit Gästekarte kostenfrei

57

Kurort Altenberg

Info: 035056 23993
 Wanderführerin:
 Heidrun Mühligh

5 km

58

Kurort Oberwiesenthal

Info: 0178 5311865
Wanderführerin:
Jana Kowarik

10 km

Kulinarik-Tour

Ein Erlebnis für Entdecker! Lassen Sie sich zwischen den Bergen mit regionalen Produkten verwöhnen. Schnuppern Sie in „hiesige“ Restaurants und lernen Sie deren eigene Kreationen der erzgebirgischen Küche kennen und lieben. Es wird im wahrsten Sinne ein 4-GANG-Menü! Mit dabei sind: Herberger's Gasthaus, Restaurant Himmelsleiter, Naturbaude Eschenhof und die Gaststätte „An der Schwebebahn“. Achtung: Teilnehmerzahl begrenzt, Anmeldung bis 18:00 Uhr am Vortag möglich.

Treff: 09484 Kurort Oberwiesenthal, Breite Gasse 4, Ski+Sport Kowarik

Start: 10:00 Uhr | **Ende:** 17:00 Uhr
Gebühr: 25,00 € pro Person (exkl. Getränke)



59

Tharandt / Rabenau

Info: 035203 37704 u.
0162 4570827
architekTour-2007@
web.de,
Anmeldung erforderlich!
Wanderführerin:
Rosmarie Huhn

12 km

Von Tharandts Höhen zu den romantischen Tälern des Rabenauer Grundes

Anspruchsvolle Wanderung von Tharandts Weißeritzhängen; Fahrt mit der ältesten Schmalspurbahn durch den Rabenauer Grund; Aufstieg ins Lübauer Gründel nach Somsdorf mit Besichtigung der Ortskirche und zurück nach Tharandt (Alternative: verkürzte Variante witterungsbedingt)

Treff: 01737 Tharandt, Dresdner Str., Bhf (Vorplatz)

Start: 8:15 Uhr | **Ende:** 14:30 Uhr
Gebühr: 7,00 €
zzgl. Ticket Weißeritztalbahn lt. Tarif



Samstag 22. Mai 2021

60

Aue-Bad Schlema OT Bad Schlema

Info: Museum
Uranbergbau
Tel. 03771 290223
Wanderführer:
H. Meinel
S. Herschel

8,4 km



Bergbau auf Schritt und Tritt-Unterwegs auf dem Bergbaulehrpfad Bad Schlemas

Treff: Parkplatz Kulturhaus „Aktivist“
Bergstraße 22, 08280 Aue-Bad Schlema

Start: 13:30 Uhr | **Ende:** 16.00 Uhr
Gebühr: 2,00 €





Welterbe erleben: Stadtrundgang durch die Altstadt

Treff: Tourist-Information Freiberg, Schloßplatz 6

Start: 10:30 Uhr | **Ende:** 12:00 Uhr
Gebühr: 7,50 €, ermäßigt: 4,00 €

Freiberg

Info: 03731 273 664

3 km



61



Tour Muldenhöhlen/ Alte Dynamit

Rundwanderung durch die Bergbaulandschaft Freiberg

Treff: 09599 Freiberg

OT Muldenhöhlen, am Zylindergebläse

Start: 14:00 Uhr | **Ende:** 17:00 Uhr

Gebühr: 10,00 €, ermäßigt: 5,00 €

Freiberg

Info: 0152 33954595

Fremdenverkehrsverein

Freiberg e.V.,

j.grigoleit@gmx.de

Wanderführer:

Jens Grigoleit

10 km



62



Wildromantischer Rabenauer Grund und seine sagenumwobenen Geheimnisse

Lauschen Sie entlang der Roten Weißeritz im Rabenauer Grund dem Rauschen des Wildwassers und den Geschichten und Anekdoten.

Treff: 01705 Freital, Weißeritz-Park/
Haltepunkt Coßmannsdorf

Start: 9:15 Uhr | **Ende:** 13:15 Uhr

Gebühr: 5,00 € / 7,00 € zzgl. Ticket WTB lt. Tarif

Freital

OT Coßmannsdorf / Rabenau

Info: 035203 37704,

0162 4570827,

architekTour-2007@

web.de,

Anmeldung erforderlich!

Wanderführerin:

Rosmarie Huhn

6 km

63



Die Kraft der Bäume

Haben Bäume Empfindungen oder gar ein Gedächtnis? Wie wirken sie auf unsere Gesundheit und können wir miteinander kommunizieren? Tauchen Sie ein in die Welt der Bäume mit dem Scheibenberger Kräutermann. Einkehr am Tourende möglich.

Treff: 09468 Geyer, Parkplatz Gaststätte Waldschänke, Elterleiner Str. 74

Start: 9:30 Uhr | **Ende:** ca. 13:30 Uhr

Gebühr: 10,00 €

Geyer

Info: 037349 8807

Wanderführer:

Hendrik Heidler

7 km

64



Rundwanderung Hoher Forst

Wanderung über den Natur- und Bergbaulehrpfad

Treff: Parkplatz Einfahrt Wasserwerk 08107 Burkersdorf,

Schneeberger Str. 34

Start: 9:30 Uhr | **Ende:** ca. 13:30 Uhr

Gebühr: 5.00 €

Kirchberg

OT Burkersdorf

Info: 037602/6032,

www.kirchberger-bergbrueder.de

Wanderführer:

Stefan Schürer,

Horst Goldberg

6,2 km



65

66

Kurort Altenberg OT Zinnwald-Georgenfeld

Info: 035056 23993

Wanderführer:

Norbert Märzc

6 km

Wetter-Wanderung

Mit dem ehemaligen Wetterbeobachter auf Tour rund um den Extremwetterort – mit kleinem Diavortrag zum ganz besonderen Osterzgebirgswetter.

Treff: 01773 Altenberg

OT Zinnwald-Georgenfeld, Neugeorgenfeld 36, Hotel Lugsteinhof

Start: 9:30 Uhr | **Ende:** ca. 12:00 Uhr

Gebühr: 5,00 €, mit Gästekarte 3,00 €;

Kinder 2,00 €, mit Gästekarte kostenfrei



67

Kurort Altenberg

Info: 035056 23993

Wanderführer:

Erzgebirgszweigverein

Geising

5 km

Geisingberg-Tour

Wanderung zum Geisingberg, Einkehr in der Baude möglich

Treff: : 01773 Altenberg,

Am Bahnhof 1, Tourist-Information

Start: 10:15 Uhr | **Ende:** ca. 12:30 Uhr

Gebühr: 5,00 €, mit Gästekarte 3,00 €;

Kinder 2,00 €, mit Gästekarte kostenfrei



68

Kurort Oberwiesenthal

Info: 037348 1550-50

oder 0162 4890561

Wanderführerin:

Heike Lautner

15 km

Unterwegs auf dem Erzgebirgskamm

Einzigartige Blicke ins Egertal (witterungsabhängig) bieten sich bei dieser grenzüberschreitenden sowie mittelschweren Wanderung nach Oberhal (Horni Halze) und Schmiedeburg (Kovarska). Der Rückweg wird teilweise mit öffentlichen Verkehrsmitteln absolviert.

Treff: 09484 Kurort Oberwiesenthal, Karlsbader Str. 3, „Wiesenthaler K3“**Start:** 10:00 Uhr | **Ende:** ca. 17:00 Uhr

Gebühr: 5,00 € pro Teilnehmer ab 16 Jahre,

ca. 1,00 € Busticket, Ausweis mitführen



69

Neuhausen OT Neuwernsdorf

Info: 037361 159777

Wanderführer:

U. Weise

9 km

Auf (fast) vergessenen Pfaden um Neuwernsdorf

Entdecken Sie mit unserem Wanderführer Neuwernsdorfs Schönheiten, den romantischen Wernsbach, tolle Ausblicke auf Talsperre und Erzgebirgskamm und historische Einblicke.

Treff: 09544 Neuhausen, oberer Parkplatz Staumauer Talsperre Rauschenbach**Start:** 9:30 Uhr | **Ende:** 13:00 Uhr

Gebühr: keine



**Glockenpfad Frankenstein**

Das alte Geläut der Kirche Frankenstein hat einen Platz in den umliegenden Dörfern gefunden.



Die vier Glocken finden sich nun ganz nah bei Menschen, ihrem Zuhause und ihrem Leben.



Treff: 09569 Frankenstein, Bahnhof
Start: 10:15 Uhr | **Ende:** ca. 15:30 Uhr
Gebühr: keine

70

**Oederan
OT Frankenstein**

Info: 037292 27128
Wanderführer:
Hans-Jürgen Bayerl

13 km**Wanderung am Floßgraben
Deutsche Seite**

Die Rundtour führt uns zu zauberhaften Aussichten weit ins Land!

Treff: 09623 Rechenberg-B. OT Holzau, Parkplatz Oberholzau/Nähe Fischerbaude

Start: 9:30 Uhr | **Ende:** 14:00 Uhr
Gebühr: 3,00 € Erw. ab 18 Jahre, Kinder in Begleitung der Eltern möglich

71

**Rechenberg-
Bienenmühle
OT Holzau**

Info und Anmeldung:
0163 6359107
Wanderführer:
Heimatverein Holzau

13 km**Wanderung im Kirchendreieck**

Interessante Tour zur Kirchengeschichte in und rund um Schwarzenberg mit Besuch der Kirchenhäuser entlang der Strecke

Treff: 08340 Schwarzenberg, Bahn- und Busbahnhof
Start: 9:30 Uhr | **Ende:** ca. 14:00 Uhr
Gebühr: Obolus

72

Schwarzenberg

Info: 03774 22540,
Vor Anmeldung erwünscht
Wanderführer:
Stadt Schwarzenberg

11 km**Sonntag, 23. Mai 2021****Welterbe Röhrgraben-Tour**

Bergbau erkunden - Sie erfahren allerhand Wissenswertes zum Thema Erzabbau im Greifensteinwald

Treff: 09427 Ehrenfriedersdorf, Greifensteinstraße 44, Tourist-Information Greifensteine
Start: 9:30 Uhr | **Ende:** ca. 14:00 Uhr
Gebühr: Obolus

73

Ehrenfriedersdorf

Info: 037346 6870
Wanderführer:
Falk Findeisen

8 km**Mit Dampf durch den Geopark**

Mit Dampf geht es durch die Geoparkregion Sachsens Mitte, ein Erlebnis zwischen Bergbaugeschichte und Technik.

Treff: 01705 Freital, Dresdner Str. 280, Bahnhof Freital-Hainsberg
Start: 9:30 Uhr | **Ende:** 13:00 Uhr
Gebühr: 5,00 € p. P. zzgl. Ticket Kleinbahn, Kinder bis 14 Jahre frei

74

**Freital ST
Hainsberg
GEOPARK
Sachsens Mitte**

Info: 035055 6968
Anmeldung erforderlich
Wanderführer:
GEOPARK-Ranger

13 km

75

Grünhainichen

Info: 037294 86128
Anmeldung erforderlich!
Wanderführer:
Michael Schubert

4 km**Auf dem Weg eines Blumenkinds**

Etwa einstündige Wanderung durch die Natur, die unsere Firmengründerin Grete Wendt so oft für ihre Arbeiten inspirierte. Anschließend einstündige Führung durch die Wendt & Kühn-Welt.

Treff: 09579 Bahnhof Grünhainichen/Borstendorf

Start: 9:30 Uhr | **Ende:** 12:00 Uhr
Gebühr: 8,50 €, Kinder bis einschl. 14 Jahre kostenfrei



76

Kurort Altenberg

Info: 035056 23993
Wanderführerin:
Kräuterfrau Bruni

9 km**Moorwanderung**

Mit Kräuterfrau Bruni geht es ins Georfenfelder Hochmoor. Unterwegs kann man so einige Kräuter entdecken. Anmeldung bis Vortag 15:00 Uhr in der Tourist-Information Altenberg erforderlich.

Treff: 01773 Altenberg, Am Bahnhof 1, Tourist-Information
Start: 9:30 Uhr | **Ende:** ca. 14:30 Uhr
Gebühr: 5,00 €, mit Gästekarte 3,00 €; Kinder 2,00 €, mit Gästekarte kostenfrei; zzgl. Eintritt Hochmoor



77

Kurort Oberwiesenthal

Info: 0178 5311865
Wanderführerin:
Jana Kowarik

8 km**Das Christkind in Gottes Gab – Familientour**

Eine wunderschöne Tour, auf der nicht nur die Augen der Kleinen groß werden! Der Ort Bozi Dar (Gottes Gab) hat einen wunderschönen Erlebnispfad mit fantasievollen Holzfiguren und Outdoorspielgeräten angelegt.

Treff: Parkplatz bei Skischule „E“, CZ-36262 Bozi Dar 230 (neben Hotel Praha)
Start: 9:30 Uhr | **Ende:** 14:00 Uhr
Gebühr: 5,00 € pro Person, Kinder bis 16 Jahre frei, Ausweis mitführen



78

Marienberg OT Pobershau

Info: 03735 669860
Wanderführer:
Karl Kraus

11 km**Unterwegs auf Pobershau und Zöblitzer Fluren**

Treff: 09496 Marienberg OT Pobershau, Parkplatz am Katzenstein
Start: 9:30 Uhr | **Ende:** 14:00 Uhr



**Auf dem Sagenweg
„Der Hüttenmatths“**

Die Tour führt zu den Originalschauplätzen der Sage, wo verschiedene Skulpturen die Geschichte vom Hammerverwalter Matthes lebendig werden lassen.



Treff: 09526 Olbernhau, Rothenthaler Straße, Wanderparkplatz Saigerhütte
Start: 9:30 Uhr | **Ende:** ca. 12.00 Uhr
Gebühr: 3,00 €

Olbernhau

Info: 037360 689866
Wanderführer:
Erhard König

9 km

79

**Sandstein, Gneis und Pechstein
bricht**

Geologisch-Naturkundliche Rundwanderung mit 25 Stationen zur Geologie, Naturobjekte, Regionalgeschichte, Ascherhübel mit Hexenhäusel, Forstamt, Hohlwege, Harthbergglocke; Teilnahmebestätigung als Fortbildung erwerbbar



Treff: 01737 Kurort Hartha, Kurplatz
Start: 9:30 Uhr | **Ende:** ca. 14.00 Uhr
Gebühr: Erw. 7,00 €, Kind: frei

**Tharandt
Kurort Hartha**

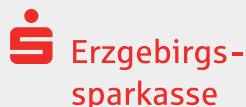
Info: 035203 2530
Wanderführer:
Gästeführer
Rolf Mögel

9 km

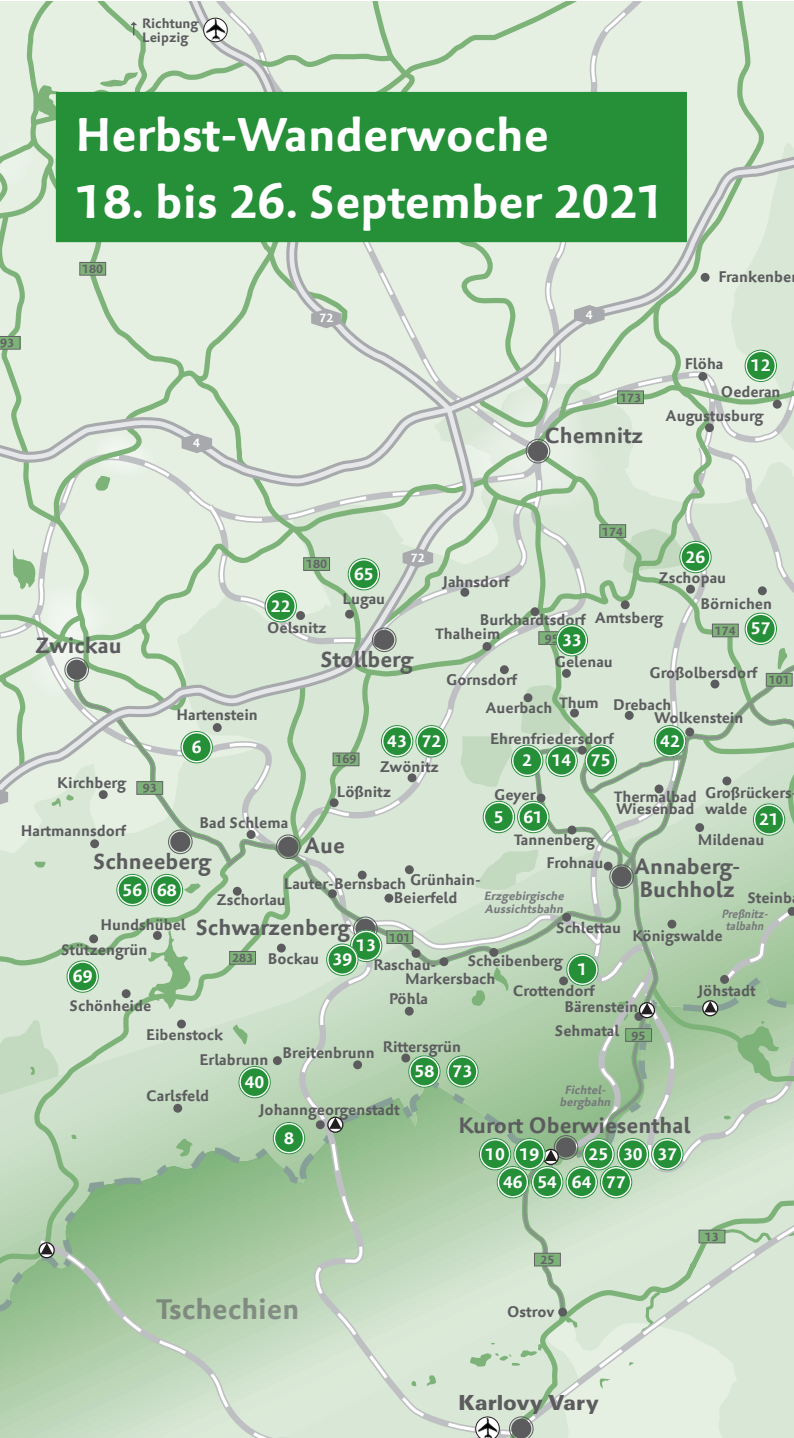
80

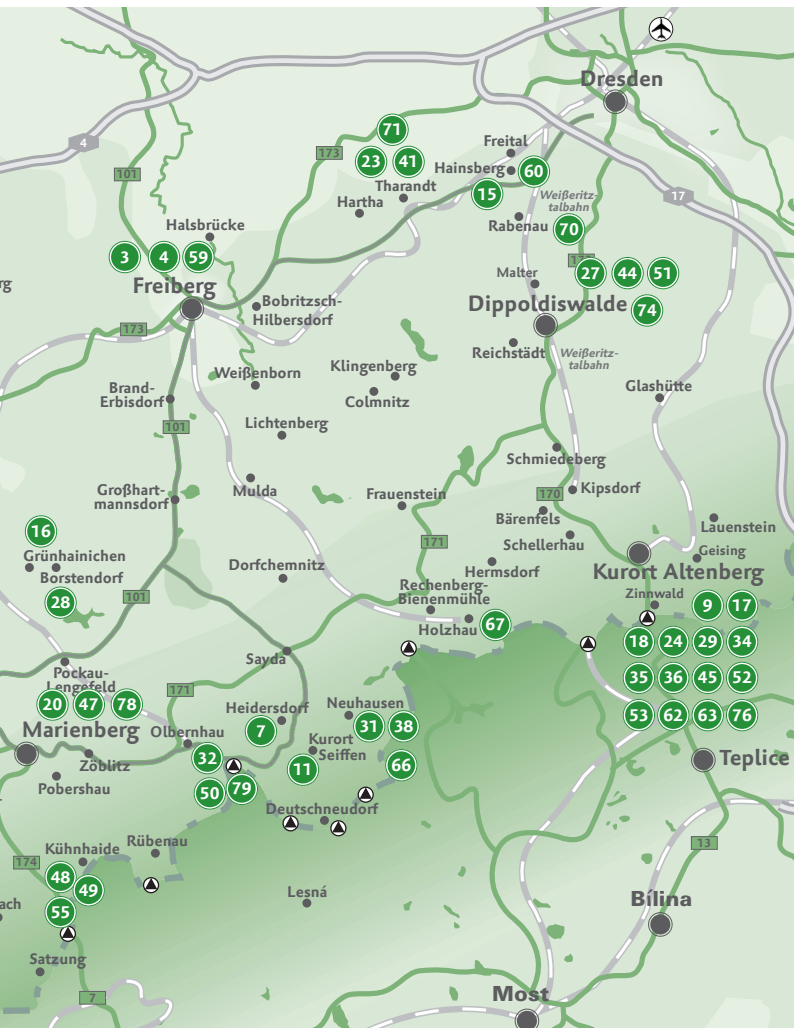
Die Wanderwochen werden unterstützt von:

HEIMISCH IM GUTEN GESCHMACK.



Herbst-Wanderwoche 18. bis 26. September 2021





Samstag, 18. September 2021

- 1 Crottendorf**
 Info: 037344 17794
 Wanderführer:
 Jürgen Lang
- 19 km**
- Aussichten genießen, auf unser schönes Crottendorf**
 ins wunderschöne Sehmatal und vom Bärenstein
 Geführte Rundwanderung
Treff: Wanderparkplatz Crottendorf
 Bahnhofstraße/August-Bebel-Straße
Start: 9:30 Uhr | **Ende:** 17:00 Uhr



- 2 Ehrenfriedersdorf**
 Info: 037341 4524
 Wanderführer:
 Arndt Piskazeck
- 3 km**
- Erlebniswanderung entlang des Waldgeisterweges**
 Familienwanderung mit Überraschungen
Treff: 09427 Ehrenfriedersdorf,
 Albin-Langer-Weg
Start: 9:30 Uhr | **Ende:** 12:00 Uhr
 Gebühr: Obolus



- 3 Freiberg**
 Info: 03731 273 664
- 3 km**
- Welterbe erleben: Stadtrundgang durch die Altstadt**
Treff: 09599 Freiberg, Schloßplatz 6,
 Tourist-Information
Start: 10:30 Uhr | **Ende:** 12:00 Uhr
 Gebühr: 7,50 €, ermäßigt: 4,00 €



- 4 Freiberg**
 Info: 0152 33954595
 Fremdenverkehrsverein
 Freiberg e.V.,
 grigoleit@gmx.de
 Wanderführer:
 Jens Grigoleit
- 9 km**
- Himmelfahrt Fundgrube/Roter Graben**
Treff: Start an der Reichen Zeche
Start: 14:00 Uhr | **Ende:** 17:30 Uhr
 Gebühr: 10 €, ermäßigt: 5,00 €



- 5 Geyer**
 Info: 037346 91796
 Wanderführer:
 Hartmut Krefit
- 2 x 5 km**
- Wu de Walder haamlich rauschen ...**
 Mit Gitarre und guter Laune auf den Spuren erzgebirgischer Liedermacher - Heimatliederweg in Geyer.
Treff: 09468 Geyer Wanderparkplatz
 Zwönitzer Straße
Start: 9:30 Uhr |
Ende: ca. 12:00 Uhr (5 km) bzw.
 ca. 15:00 Uhr (10 km)
 Gebühr: Obolus erbeten





Unterwegs im Tal der Zwickauer Mulde



Treff: 08118 Hartenstein, Bahnhof Hartenstein



Start: 13:30 Uhr | **Ende:** 16:00 Uhr
Gebühr: 2,00 €

Hartenstein

Info: Museum Uranbergbau
Tel. 03771 290223
Wanderführer:
H. Meinel
S. Herschel

8 km



Mertzengrund und Niederseiffenbach



Vom Landhandel zum Rand und Mertzengrund Richtung Sommerdelbahn und über Lässigherd und Niederseiffenbach zurück zum Start. Imbiss möglich



Treff: 09526 Heidersdorf, Alte Str. 14, gegenüber HPV
Start: 9:30 Uhr | **Ende:** 14:30 Uhr
Gebühr: Obolus an Wanderführer

Heidersdorf

Info: 037361 45957
Wanderführer:
Werner Kaden

12 km



Romantisches Steinbachtal



Treff: 08349 Johanngeorgenstadt, Eibenstocker Straße 68, Wreesmann



Start: 9:30 Uhr | **Ende:** 14:00 Uhr
Gebühr: 3,00 €



Johanngeorgenstadt

Info: 03773 888222
Wanderführer:
Peter Müller

10 km



Himalaya im Osterzgebirge 2/3 – „14 Achttausender im Osterzgebirge“



Etappe 2: mit dem Taxi geht es zur Fischerbaude.



Steinkuppe – Kannelberg – Schickels-
höhe – Stephanshöhe – Pöbelknochen
Anmeldung bis Vortag 12:00 Uhr in
der Tourist-Information Altenberg
erforderlich.

Hinweis: Finisher-T-Shirt nur mit
Starterrucksack.

Treff: 01773 Altenberg, Am Bahnhof 1,
Tourist-Information

Start: 9:00 Uhr | **Ende:** 17:00 Uhr
Gebühr: 7,00 €, mit Gästekarte 5,00 €;
Kinder 2,00 €, mit Gästekarte kostenfrei;
zzgl. Transferkosten für das Taxi

Kurort Altenberg

Info: 035056 23993
Wanderführer:
Rolf Friebe

24 km

6

7

8

9

10 Kurort Oberwiesenthal

Info: 037348 100
Wanderführer:
Jens Weißflog

10 - 14 km

Mit Jens Weißflog unterwegs

Ihr Wanderführer Jens Weißflog zeigt Ihnen die schönsten Aussichten rund um den Fichtelberg, Start und Ziel ist das Jens Weißflog Hotel in Oberwiesenthal. Bitte Ausweis einstecken, falls es ins Tschechische geht. Keine Einkehr unterwegs geplant.

Treff: Jens Weißflog Hotel & Restaurant, Emil-Riedel-Straße 50, 09484 Kurort Oberwiesenthal

Start: 9:30 Uhr | **Ende:** 12:30 Uhr
Gebühr: 5,00 € pro Person, Kinder bis 16 Jahre frei, Ausweis mitführen



11 Kurort Seiffen

Info: 037362 8438
Wanderführer:
Heinz Seidler

12 km

Wanderung durch den Ortsteil Oberseiffenbach

Alles Interessante rund um den Ahornberg mit Basaltaufbruch und Reicheltberg mit dem Anton Günther Stein

Treff: 09548 Kurort Seiffen, Hauptstraße 73, Touristinformation

Start: 9:30 Uhr | **Ende:** 13:00 Uhr
Gebühr: Spendenbasis



12 Oederan

Info: 037292 27128
Wanderführer:
Hans-Jürgen Bayerl

13,5 km

Auf den Spuren des Bergbaus in Oederan

Oederan erhielt vor 400 Jahren das Privileg einer Freien Bergstadt. Heute erzählen nur noch Tafeln am Wegrand davon. Auf dieser Tour erfahren Sie mehr über den Bergbau um Oederan.

Treff: 09569 Oederan, Markt
Start: 9:30 Uhr | **Ende:** 13:30 Uhr



13 Schwarzenberg

Info: 03774 22540
Vor Anmeldung erwünscht
Wanderführer:
EZV Schwarzenberg

ca. 12 km

Rundwanderung ins Blaue

Lassen Sie sich doch einfach mal vom Thema der Wanderung und der Tour selbst überraschen!

Treff: 08340 Schwarzenberg, Bahn- und Busbahnhof

Start: 9:30 Uhr | **Ende:** ca. 14:00 Uhr
Gebühr: Obolus



Sonntag, 19. September 2021

14 Ehrenfriedersdorf

Info: 037341 2557
Wanderführer:
Dieter Weigelt,
Erik Ahner

5 km



Welterbe Sauberg-Tour

Bergbau erleben – übertägige Technikführung durch 800 Jahre Bergbaulandschaft

Treff: 09427 Ehrenfriedersdorf, Am Sauberg 1

Start: 9:30 Uhr | **Ende:** 11:30 Uhr
Gebühr: 7,00 € Erw./ 5,00 € ermäßigt



**Mit Dampf durch den Geopark**

Mit Dampf geht es durch die Geoparkregion Sachsens Mitte, ein Erlebnis zwischen Bergbaugeschichte und Technik.



Treff: 01705 Freital, Dresdner Str. 280, Bahnhof Freital-Hainsberg



Start: 9:30 Uhr | **Ende:** 13:00 Uhr
Gebühr: 5,00 € p. P. zzgl. Ticket Kleinbahn, Kinder bis 14 Jahre frei

**Freital ST Hainsberg
GEOPARK Sachsens
Mitte**

Info: 035055 6968
Anmeldung erforderlich
Wanderführer:
GEOPARK-Ranger

13 km

15

**Auf dem Weg eines Blumenkinds**

Etwa einstündige Wanderung durch die Natur, die unsere Firmengründerin Grete Wendt so oft für ihre Arbeiten inspirierte. Anschließend einstündige Führung durch die Wendt & Kühn-Welt.



Treff: 09579 Grünhainichen, Bahnhof Grünhainichen/Borstendorf



Start: 9:30 Uhr | **Ende:** 12:00 Uhr
Gebühr: 8,50 €, Kinder bis einschl. 14 Jahre kostenfrei

Grünhainichen

Info: 037294 86128
Anmeldung erforderlich!
Wanderführer:
Michael Schubert

ca. 4 km

16

**Wetter-Wanderung**

Mit dem ehemaligen Wetterbeobachter auf Tour rund um den Extremwetterort – mit kleinem Diavortrag zum ganz besonderen Osterzgebirgswetter.



Treff: 01773 Altenberg OT Zinnwald-Georgenfeld, Neugeorgenfeld 36, Hotel Lugsteinhof



Start: 9:30 Uhr | **Ende:** 12:00 Uhr
Gebühr: 5,00 €, mit Gästekarte 3,00 €;
Kinder 2,00 €, mit Gästekarte kostenfrei

**Kurort Altenberg
OT Zinnwald-
Georgenfeld**

Info: 035056 23993
Wanderführer:
Norbert März

6 km

17

**George-Bähr-Wanderung**

Entlang des Rundwanderweges gibt es viele interessante Informationen zum Erbauer der Frauenkirche, welcher seine Kindheit hier verbracht hat.



Treff: 01778 Altenberg ST Lauenstein, Markt

Start: 10:00 Uhr | **Ende:** 15:30 Uhr
Gebühr: 5,00 €, mit Gästekarte 3,00 €;
Kinder 2,00 €, mit Gästekarte kostenfrei

**Kurort Altenberg
ST Lauenstein**

Info: 035056 23993
Wanderführer:
Frank Lehmann

14 km

18

**Zum Fuchsstein – Rundwanderung**

Diese grenzüberschreitende, mittelschwere Rundwanderung führt zum ehemaligen Jagdschloss Fuchsstein am Fuße der Wirbelsteine.



Treff: 09484 Kurort Oberwiesenthal, Karlsbader Str. 3, „Wiesenthaler K3“



Start: 10:00 Uhr | **Ende:** 16:00 Uhr
Gebühr: 5,00 € pro Person, Kinder bis 16 Jahre frei, Ausweis mitführen

**Kurort
Oberwiesenthal**

Info: 037348 1550-50
oder 0162 4890561
Wanderführerin:
Heike Lautner

16 km

19

20

Marienberg

Info: Tourist-Information
03735 602270
Wanderführer:
Ulrich Classen

16 km**Himmelreich und die 3 Brüder**

Über Großrückerswalde zur Huth und durch Himmelreich, auf dem Rückweg am Felberstollen vorbei und zu den alten und neuen 3 Brüdern.

Treff: 09496 Marienberg, Dr.-Wilhelm-Külz-Allee, Parkplatz am Bahnhof
Start: 9:30 Uhr | **Ende:** 15:00 Uhr
Gebühr: nein



21

Mildenaу

Info: 03733 542186
Wanderführerin:
Helga Wohlgemuth

12 km**Rundwanderung von Mildenaу ins Lichterdorf und durch das Sandbachtal**

Treff: 09456 Mildenaу,
Annaberger Str., gegenüber Apotheke
Start: 9:30 Uhr | **Ende:** ca. 14:00 Uhr



22

**Oelsnitz/
Erzgebirge**

Info: 01522 7558228,
Anmeldung erbeten
Wanderführer:
Jürgen Rößler

12,5 km**„Bergbautour Oelsnitz/Erzgeb.“**

Treff: 09376 Oelsnitz/Erzgeb.,
Pflockenstraße 28, Bergbaumuseum
Start: 9:30 Uhr | **Ende:** 13:00 Uhr
Gebühr: 1,50 €



23

**Tharandt
Kurort Hartha**

Info: 035203 2530
Wanderführer:
Gästeführer
Rolf Mögel

9 km**Sandstein, Gneis und Pechstein bricht**

Geologisch-Naturkundliche Rundwanderung mit 25 Stationen zur Geologie, Naturobjekte, Regionalgeschichte, Ascherhübel mit Hexenhäusel, Forstamt, Hohlwege, Harthbergglocke

Treff: 01737 Kurort Hartha, Kurplatz
Start: 9:00 Uhr | **Ende:** ca. 14:00 Uhr
Teilnahmebestätigung als Fortbildung erwerbbar

Gebühr: Erw. 7,00 €; Kind: frei

**Montag, 20. September 2021**

24

**Kurort Altenberg
ST Geising**

Info: 035056 23993
Wanderführerin:
Kräuterfrau Bruni

10 km**„Herzlweg“ – Rundgang um Geising**

Ein Lehrpfad nach Karl Tröger mit einmaligen Blicken nach Geising. Anmeldung bis Vortag 15:00 Uhr in der Tourist-Information Altenberg erforderlich.

Treff: 01778 Altenberg ST Geising, Bahnhof
Start: 9:30 Uhr | **Ende:** ca. 13:30 Uhr
Gebühr: 5,00 €, mit Gästekarte 3,00 €;
Kinder 2,00 €, mit Gästekarte kostenfrei



**Der Blick reicht weit****– Rundwanderung**

Ein herrlicher Ausblick erwartet uns von einem der 1.000er in unserem Erzgebirge. Wir sind auf der tschechischen Seite unserer UNESCO-Welterbe-Region unterwegs.



Treff: 09484 Kurort Oberwiesenthal, Karlsbader Str. 3, „Wiesenthaler K3“
Start: 10:00 Uhr | **Ende:** 16:00 Uhr
 Gebühr: 5,00 € pro Person, Kinder bis 16 Jahre frei, Ausweis mitführen

Kurort Oberwiesenthal

Info: 0178 5311865
 Wanderführerin:
 Jana Kowarik

15 km

25

**Entdeckungen auf dem Witzschdorfer Rundwanderweg**

Vom romantischen Zschopautal führt die Tour aussichtsreich und ansteigend nach Witzschdorf und zurück zum Startpunkt, unterwegs zahlreiche Infotafeln zur Geschichte



Treff: 09579 Grünhainichen OT Waldkirchen, Bahnhof Waldkirchen, Parkplatz
Start: 9:30 Uhr | **Ende:** 12:30 Uhr
 Gebühr: keine

Zschopau

Info: 0160 97624552
 Wanderführer:
 Steffen Haupt

7,5 km

26

Dienstag, 21. September 2021**12180 m in & um Dippoldiswalde**

Wanderung zwischen Rathaus, Dippser Heide & Vorsperre mit Aus- und Einblicken



Treff: 01744 Dippoldiswalde, Rathaus, Markt 2



Start: 9:30 Uhr | **Ende:** 15:00 Uhr
 Gebühr: 5,00 €; Kinder bis 16 Jahre 2,50 €

Dippoldiswalde

Wanderführerin:
 zertifizierte Natur- und
 Landschaftsführerin
 Erzgebirge/Vogtland
 Anja Graul

ca. 12 km

27

**Im Zeichen von Dame und König – auf dem Schachwanderweg Borstendorf unterwegs**

Rundwanderung um das Schachdorf mit Einblicken in die Geschichte des OT Borstendorfs und die Verbindung zum Schach sowie Ausblicken auf eine reizvolle Landschaft im Flöhatal

Treff: 09579 Grünhainichen, Bahnhof Grünhainichen OT Borstendorf

Start: 9:30 Uhr | **Ende:** 14:00 Uhr
 Gebühr: Spende

Grünhainichen OT Borstendorf

Info: 037294 96806
 Wanderführer:
 Bernd Arnold

12 km

28

29

Kurort Altenberg

Info: 035056 23993
Wanderführer:
Erzgebirgszweigverein
Geising

5 km**Geisingberg-Tour**

Wanderung zum Geisingberg,
Einkehr in der Baude möglich
Treff: 01773 Altenberg, Am Bahnhof 1,
Tourist-Information

Start: 10:15 Uhr | **Ende:** 12:30 Uhr
Gebühr: 5,00 €, mit Gästekarte 3,00 €;
Kinder 2,00 €, mit Gästekarte kostenfrei



30

Kurort Oberwiesenthal

Info: 037348 1550-50
oder 0162 4890561
Wanderführerin:
Heike Lautner

15 km**Unterwegs auf dem Erzgebirgs-
kamm**

Einzigartige Blicke ins Egertal (witterungs-
abhängig) bieten sich bei dieser grenz-
überschreitenden sowie mittelschweren
Rundwanderung nach Oberhal
(Horni Halze) und Schmiedeberg
(Kovarska). Der Rückweg wird teilweise
mit öffentlichen Verkehrsmitteln
absolviert.

Treff: 09484 KO Oberwiesenthal,
Karlsbader Str. 3, Wiesenthaler K3
Start: 10:00 Uhr | **Ende:** 17:30 Uhr
Gebühr: 5,00 € pro Person, Kinder bis 16 Jahre
frei, ca. 1,00 € Fahrpreis ÖPNV, Ausweis mitführen



31

Neuhausen

Info: 037361 159777
Wanderführer:
J. Kempe

9 km**Auf alten Schmugglerpfaden ins
Böhmische**

Vom Erzgebirgskamm ist es nur ein
kleiner Sprung ins Böhmische.
Früher nutzten das die Schmuggler -
heute können wir ihren Spuren folgen.

Treff: 09548 Seiffen, Badstraße 1,
Waldgasthof Bad Einsiedel
Start: 9:30 Uhr | **Ende:** 13:30 Uhr



32

Olbernhau

Info: 037360 689866
Wanderführer:
Matthias Drechsel

11 km**Auf den Spuren derer von
Schönberg**

1352 beginnt die Geschichte des
Adelsgeschlechts von Schönberg im
Raum Pfaffroda-Olbernhau. Auf diese
Spuren führt die Wanderung an Orte
und Wirkungsstätten.

Treff: 09526 Olbernhau, Markt 7
Start: 9:30 Uhr | **Ende:** 14:00 Uhr
Gebühr: 3,00 €

**Mittwoch, 22. September 2021**

33

**Burkhardtsdorf /
Gelenau**

Info: 037209 3838;
0172 4722607
Wanderführerin:
Inge Klemm

12 km**Vom Zwönitztal zum Tisch`l ins
Erzgebirge-Vorland**

Von Burkhardtsdorf nach Gelenau und
zurück

Treff: 09235 Burkhardtsdorf, Bahnhof
Start: 9:30 Uhr | **Ende:** 14:00 Uhr
Gebühr: Obolus



**Sportlich historisches Altenberg**

Eine Tour auf den Spuren der ehemaligen Sportstätten rund um den Geisingberg.



Treff: 01773 Altenberg, Am Bahnhof 1, Tourist-Information



Start: 10:15 Uhr | **Ende:** ca. 15:00 Uhr
Gebühr: 5,00 €, mit Gästekarte 3,00 €;
Kinder 2,00 €, mit Gästekarte kostenfrei

Kurort Altenberg

Info: 035056 23993
Wanderführer:
Rolf Friebe

34

17 km**Kalkofen-Wanderung inklusive rustikaler Rast**

Über die Stationen Bahnhof Moldava, Lobkowitz- und Löwe-Mühle, Moorpfad, Bornhaustollen, Günthers Gasthaus und Forsthaus Kalkofen nach Rehefeld.



Anmeldung bis Vortag 15:00 Uhr in der Tourist-Information Altenberg erforderlich.

Treff: 01773 Altenberg OT Neurehefeld, Parkplatz Grenzübergang Neurehefeld/Moldava

Start: 10:00 Uhr | **Ende:** 14:00 Uhr
Gebühr: 9,00 €; Kinder 6,00 €

Kurort Altenberg OT Neurehefeld

Info: 035056 23993
Wanderführerin:
Heide Dix

35

8 km**Mückentürmchen-Tour**

Wanderung zum Nachbarn (CZ) mit einmaligen Ausblicken ins Böhmisches Becken und Osterzgebirge.



Ausweis bitte mitführen.



Treff: 01773 Altenberg OT Zinnwald-Georgenfeld, Neugeorgenfeld 36, Hotel Lugsteinhof

Start: 9:30 Uhr | **Ende:** 16:00 Uhr
Gebühr: 5,00 €, mit Gästekarte 3,00 €;
Kinder 2,00 €, mit Gästekarte kostenfrei;
(für Hausgäste des Hotel Lugsteinhof kostenfrei)

Kurort Altenberg OT Zinnwald-Georgenfeld

Info: 035056 23993
oder 035056 3650
Wanderführer:
Hotel Lugsteinhof

36

19 km**Grenzgänger – Rundwanderung**

Sie werden staunen, wie schnell man auf der tschechischen Seite unseres Erzgebirges ist, ohne es zu merken. Freuen Sie sich auf unberührte Natur, auf Land und Leute und erfahren Sie Dinge, die Sie im Erzgebirge nie vermutet hätten.



Treff: 09484 Kurort Oberwiesenthal, Karlsbader Str. 3, „Wiesenthaler K3“

Start: 10:00 Uhr | **Ende:** 15:30 Uhr
Gebühr: 5,00 € pro Person, Kinder bis 16 Jahre frei, Ausweis mitführen

Kurort Oberwiesenthal

Info: 0178 5311865
Wanderführer:
Jana Kowarik

37

15 km

38

Neuhausen

Info: 037361-159777

Wanderführer:

U. Weise

10,5 km**Über Berg und Hübel**

Über Steinhübel und Schwartenberg führt die Rundtour mit herrlichen Panoramaausblicken und unterhaltsamen Geschichten durchs Frauenbachtal zurück nach Neuhausen

Treff: 09544 Neuhausen, Bahnhofstr. 12, Rathaus

Start: 9:30 Uhr | **Ende:** 13:30 Uhr



39

Schwarzenberg

Info: 03774 22540

Voranmeldung erwünscht

Wanderführer:

Türmer der Stadt

Schwarzenberg

ca. 8 km**Musikalische Wanderung mit dem Schwarzenberger Türmer**

Gemeinsam mit dem Türmer der Stadt geht es auf aussichtsreiche und unterhaltsame Tour entlang des Panoramaweges rund um die „Perle des Erzgebirges“ mit Zwischenstopp auf der „Türmer-Alm“.

Treff: 08340 Schwarzenberg, Oberes Tor 5 (Altstadt), Schwarzenberg-Information

Start: 9:30 Uhr | **Ende:** ca. 14:00 Uhr

Gebühr: Obolus



40

Breitenbrunn OT Erlabrunn

Info: 0151 59838005

Wanderführer:

Peter Schreyer

8 km**Wanderung zu den Teufelssteinen****Treff:** 08359 Breitenbrunn

OT Erlabrunn, Schulstraße 8

Start: 9:30 Uhr

Gebühr: keine



41

Tharandt OT Grillenburg GEOPARK Sachsen Mitte / Tharandter Wald

Info: 035055 6968-20

Anmeldung erforderlich

Wanderführerin:

GEOPARK-Ranger

Dagmar Hellmann

3 km**Lieber auf dem Holzweg wandern als auf dem Holzweg sein**

Auf dem „Holzweg“ können große und kleine Wanderer viel Spannendes über den Wald, seine Bäume und die Nutzung des Holzes lernen.

Treff: 01737 Tharandt OT Grillenburg, Hauptstr. Parkplatz Walderlebnis an der S194.

Start: 9:30 Uhr | **Ende:** 11:30 Uhr

Gebühr: 5,00 € p. P. Kinder bis 14 Jahre frei



42

Wolkenstein

Info: 0162 7286733

Wanderführerin:

zertifizierte Natur- und

Landschaftsführerin

Erzgebirge/Vogtland

Anja Riedel

10 km**Alpiner Wandersteig Wolkenstein**

das alpine Erlebnis für jedermann

Treff: Schloss Wolkenstein, 09429 Wolkenstein, Parkplatz Zentrum, Annaberger Straße

Start: 9:30 Uhr | **Ende:** 14:00 Uhr

Gebühr: 3,00 € pro Person





Rundwege-Wanderung

Auf den schönsten Teilen des „Bergbau“- und des „Panorama-Rundweges“ um die Stadt Zwönitz.

Treff: 08297 Zwönitz, Markt 3a, Stadtinformation Zwönitz

Start: 9:30 Uhr | **Ende:** 14:30 Uhr

Zwönitz

Info: 037754 350

Wanderführer:

Hans-Hilmar Burkert

15 km

43

Donnerstag, 23. September 2021



Welterbe – Wanderung

„Wege der Siedler und Bergleute“



Wanderung in & um Dippoldiswalde + Bergmanns Rast + Funde zur Runde im MiBERZ



Treff: 01744 Dippoldiswalde, Rathaus, Markt 2



Start: 9:30 Uhr | **Ende:** 15:00 Uhr

Gebühr: 12,00 €, Kinder 6-17 Jahre 8,00 €

Dippoldiswalde

Info: 03504 – 6292778,

Anmeldung erforderlich!

Wanderführer:

Zertifizierte Natur- und

Landschaftsführerin

Erzgebirge/Vogtland

Anja Graul

8 km



44



Moorwanderung

Mit Kräuterfrau Bruni geht es ins Georgenfelder Hochmoor. Unterwegs kann man so einige Kräuter entdecken.



Anmeldung bis Vortag 15:00 Uhr in



der Tourist-Information Altenberg erforderlich.



Treff: 01773 Altenberg, Am Bahnhof 1, Tourist-Information

Start: 9:30 Uhr | **Ende:** ca. 14:30 Uhr

Gebühr: 5,00 €, mit Gästekarte 3,00 €;

Kinder 2,00 €, mit Gästekarte kostenfrei;

zzgl. Eintritt Hochmoor

Kurort Altenberg

Info: 035056 23993

Wanderführerin:

Kräuterfrau Bruni

9 km

45



Die Mühlen von Conradsgrün

Die Wege führen nach Jachymov, dem Ziel dieser grenzüberschreitenden sowie mittelschweren Wanderung.



Mit dem Bus geht es zurück.



Ausweis mitführen!



Treff: 09484 Kurort Oberwiesenthal, Fichtelbergstraße, Parkplatz P12



Sparkassen Skiarena

Start: 10:00 Uhr | **Ende:** 17:00 Uhr

Gebühr: 5,00 € pro Person, Kinder bis

16 Jahre frei, ca. 1,00 € Fahrpreis ÖPNV

Kurort

Oberwiesenthal

Info: 037348 1550-50

oder 0162 4890561

Wanderführerin:

Heike Lautner

17,5 km

46

47

Marienberg

Info: Tourist-
Information Marienberg
03735 602270
Wanderführer:
Ulrich Classen

10 km**Spuren des Bergbaus rund um Marienberg**

An den Halden von den 3 Weibern vorbei gehen wir zum Abraham-Schacht. Der Pferdegöpel liegt auf der Strecke und dann sind wir gleich bei den „Drei Brüdern“.

Treff: 09496 Marienberg,
Walter-Mehnert-Straße 3, Parkplatz
vor der Stadthalle

Start: 9:30 Uhr | **Ende:** 12:30 Uhr
Gebühr: nein



48

**Marienberg
OT Kühnhaide**

Info: 0174 7887588,
Ausweis mitführen!
Wanderführer:
Kurt Klimke

14 km**Grenzgänger-Tour – Entlang es
Erzgebirgskammes zwischen
Kühnhaide und Rübenu**

In der reizvollen Landschaft gibt es nicht nur den „Lauschhübel“ zu entdecken.

Treff: 09496 Marienberg,
OT Kühnhaide, Wanderparkplatz
Schwarzwassertal

Start: 9:30 Uhr | **Ende:** 13:00 Uhr
Gebühr: 4,00 € für Imbiss



49

**Marienberg
OT Kühnhaide**

Info: 03735 7696333
Wanderführerin:
Anke Haupt

15 km**Herbstwanderung rund um
Kühnhaide**

Am Nordrand von Kühnhaide geht es nach Reitzenhain. Auf tschechischer Seite führt die Wanderung durch Böhmisches Reitzenhain und Kienhaid zum Čihadlo (Lauschhübel).

Treff: 09496 Marienberg OT Kühnhaide, Wanderparkplatz (Schwarzwassertalschänke)

Start: 9:30 Uhr | **Ende:** ca. 14:00 Uhr
Gebühr: 5,00 €; Bitte Ausweis mitführen!



50

Olbernhau

Info: 037360 689866
Wanderführer:
Christian Schöpfs

12 km**Auf den Spuren der Raubritter
zur Böhmisches Schweiz**

Auf der böhmischen Seite des Erzgebirges zum alten Raubschloss und der „Böhmisches Schweiz“ besser bekannt als Gabrielahütten.

Treff: 09526 Olbernhau, Rothenthaler
Straße, Wanderparkplatz Saigerhütte

Start: 9:30 Uhr | **Ende:** 16:30 Uhr
Gebühr: 3,00 €



Freitag, 24. September 2021

**Schmiedeberg und die George-Bähr-Kirche**

Nach einer Fahrt mit der Schmalspurbahn bis Kipsdorf wandern wir zurück nach Schmiedeberg, Besuch George-Bähr-Kirche und Kleinbahnviadukt; Möglichkeit zur Besichtigung Glaswerkstatt oder Mosaikkunst, alternativ Schulmuseum, danach zurück zum Bf Schmiedeberg.



Treff: Bahnhof Freital-Hainsberg, Zustieg Bf Schmiedeberg gemäß Fahrplan SDG möglich
Start: 9:00 Uhr | **Ende:** 16:30 Uhr
 Gebühr: 7,00 € bzw. 9,00 €
 zzgl. Ticket WTB lt. Tarif

**3-Berge-Wanderung**

Für alle kleinen und großen Gipfelstürmer mit fantastischen Aussichten vom Kahleberg, Geisingberg und Kohlhaupke. Einkehr möglich.



Treff: 01773 Altenberg OT Zinnwald-Georgenfeld, Neugeorgenfeld 36, Hotel Lugsteinhof
Start: 9:30 Uhr | **Ende:** ca. 16:00 Uhr
 Gebühr: 5,00 €, mit Gästekarte 3,00 €;
 Kinder 2,00 €, mit Gästekarte kostenfrei;
 (für Hausgäste des Hotel Lugsteinhof kostenfrei)

**Erweiterte Stadtführung - auf den Spuren des Heimatdichters Max Nacke**

Entdecke Altenberg auf eine ganz besondere Art. Nach der Führung kehren sie in die Waldschänke „Altes Raupennest“ ein und erleben dort einen Erzgebirgsabend mit den Stübelleit. Für den Rückweg ist jeder selbst zuständig. Anmeldung bis Vortag 15:00 Uhr in der Tourist-Information Altenberg erforderlich.
Treff: 01773 Altenberg, Am Bahnhof 1, Tourist-Information
Start: 13:00 Uhr | **Ende:** ca. 18:00 Uhr
 Gebühr: 9,00 €, mit Gästekarte 7,00 €;
 Kinder 5,00 €, mit Gästekarte 3,00 €

Dippoldiswalde OT Schmiedeberg

Info: 035203 37704 u. 0162 4570827, architekTour-2007@web.de, Anmeldung erforderlich!
 Wanderführerin: Rosmarie Huhn

6 km

51

Kurort Altenberg OT Zinnwald-Georgenfeld

Info: 035056 23993 oder 035056 3650
 Wanderführer: Hotel Lugsteinhof

19 km

52

Kurort Altenberg

Info: 035056 23993
 Wanderführerin: Heidrun Mühlig

5 km

53

54

Kurort Oberwiesenthal

Info: 0178 5311865
Anmeldung erforderlich
(max. 40 Personen).
Wanderführerin:
Jana Kowarik

15 km

Die Waldandacht in Gottes Gab - Rundwanderung

Vorbei an den letzten Steinen der sagenumwobenen Gaststätte „Wunderblume“ gelangen wir am Fuße des Spitzberges zur Waldandacht von Gottes Gab.

NEU: Wir werden begleitet zu Fuß und mit andächtigen Worten von Pfarrer Kenny Mehnert. Die Einnahmen dieser Wanderung gehen zu 100% an den Elternverein krebskranker Kinder e. V.

Treff: CZ-36262 Bozi Dar 230, Skischule „E“, Parkplatz neben Hotel Praha

Start: 9:30 Uhr | **Ende:** 15:00 Uhr
Gebühr: 5,00 €, Kinder bis 16 Jahre frei, Ausweis mitführen



55

Marienberg OT Kühnhaide

Info: 03735 7696333
Bitte anmelden!
Wanderführerin:
Anke Haupt

2,5 km

Mit Rauschi und Moosi in die Stengelhaide

Auf dem Moorlehrpfad Stengelhaide erfahren Sie bei diesem Spaziergang mehr über die Geschichte und den Zauber der Moore als Rauschi und Moosi auf den Info-Elementen zeigen. Anmeldung erwünscht!

Treff: 09496 Marienberg OT Kühnhaide, Parkplatz an der Brückenstraße

Start: 9:30 Uhr | **Ende:** 12:00 Uhr
Gebühr: 3,00 €



56

Schneeberg / OT Griesbach

Info: 03771 258361
oder 03772 20314
Wanderführer:
Erhard Kühnel

11 km

Durch Schneeberger und Griesbacher Flure und Wälder

Über Keilberg und Ziegelteich in den Ortsteil Griesbach mit seinem Baumhaus und der ältesten Kirche der Region

Treff: 08289 Schneeberg, Amtsgerichtsstraße, Platz unter den Linden

Start: 9:30 Uhr | **Ende:** 13:00 Uhr
Gebühr: 3,00 € pro Person



Samstag, 25. September 2021

57

Börnichen

Info: 037294 90676
Wanderführer:
Andreas Zenker

10 km

Skulpturenwanderung

Rundwanderung durch den Bornwald zu den traditionellen Holzfiguren

Treff: 09437 Börnichen, Hauptstraße 50, Parkplatz Gaststätte „Waldhof“

Start: 9:30 Uhr | **Ende:** 13:00 Uhr
Gebühr: Spende





Auf den Spuren der Schmalspurbahn in Rittersgrün



Rundwanderung auf Teilen der alten Schmalspurbahnstrecke, anschließender Besuch der Sonderveranstaltung „50 Jahre Verkehrsträgerwechsel“ empfohlen

Treff: 08359 Breitenbrunn
OT Rittersgrün, Karlsbader Str. 57,
Parkplatz an der Ortspyramide
Start: 9:30 Uhr | **Ende:** 11:30 Uhr

Breitenbrunn OT Rittersgrün

Info: Gästeinfo Rittersgrün 037757 18686

Wanderführer:

Thomas Welter u.

Schmalspurbahnmuseum

9 km

58



Welterbe erleben: Stadtrundgang durch die Altstadt



Treff: 09599 Freiberg,

Tourist-Information, Schloßplatz 6



Start: 10:30 Uhr | **Ende:** 12:00 Uhr



Gebühr: 7,50 €, ermäßigt: 4,00 €



Freiberg

Info: 03731 273664

3 km



59



Rabenauer Grund und Sagenweg



Nach kurzer Fahrt mit der Weißeritztalbahn bis Spechtritz führt uns die



Wanderung entlang der Roten



Weißeritz durch das Naturschutzgebiet



Rabenauer Grund und vorbei an sagen-



haften Orten. Bei der Tour müssen 80



Höhenmeter überwunden werden.

Treff: 01705 Freital, Haltepunkt WTB

Freital-Coßmannsdorf

Start: 9:15 Uhr | **Ende:** 12:15 Uhr

Gebühr: 5,00 € p. P.

zzgl. Ticket Weißeritztalbahn lt. Tarif

Freital ST Hainsberg / Rabenau

Info: 0172 9841434,

k.kummer1@gmx.de,

Anmeldung erforderlich!

Wanderführerin:

Katrin Kummer

6 km

60



Auf den Spuren kurioser Flurnamen 3.0



Ansprechende Rundtour mit herrlichen



Ausblicken von Binge und Schlegels-

berg, romantischem Greifenbachtal

und kuriosen Flurbezeichnungen. Pilz-

körbchen nicht vergessen! Einkehr am

Ende der Tour möglich.

Treff: 09468 Geyer, Bingeweg 21, Huthaus

Start: 9:30 Uhr | **Ende:** ca. 12:30 Uhr

Gebühr: keine

Geyer

Info: 037346 10522

Wanderführer:

Steffen Küchler

6 km

61

62

Kurort Altenberg

Info: 035056 23993
Wanderführer:
Bergbaumuseum
Altenberg

5 km**Altenberger Welterbetour**

Entlang des Bergbaulehrpfades geht es rund um die Altenberger Pinge zu den Welterbeobjekten Altenbergs: Altbergbaugebiet am Neufang, Bergbaumuseum und ehemaliger Zentralschacht.

Treff: 01773 Altenberg, Am Bahnhof 1, Tourist-Information
Start: 10:15 Uhr | **Ende:** ca. 13:00 Uhr
Gebühr: 7,00 €, mit Gästekarte 5,00 €;
Kinder 2,00 €, mit Gästekarte kostenfrei;
zzgl. Eintritt Bergbaumuseum



63

Kurort Altenberg

Info: 035056 23993
Wanderführer:
Rolf Friebe

18 km**Wanderung zur Herklotzmühle**

Von Altenberg wandern wir nach Hermsdorf zur Herklotzmühle, zurück geht es über Schellerhau. Mit Mühlenführung. Mindestteilnehmerzahl: 8 Erwachsene; Anmeldung bis Vortag 15:00 Uhr in der Tourist-Information Altenberg erforderlich.

Treff: 01773 Altenberg, Am Bahnhof 1, Tourist-Information
Start: 10:15 Uhr | **Ende:** 17:30 Uhr
Gebühr: 5,00 €, mit Gästekarte 3,00 €;
Kinder 2,00 €, mit Gästekarte kostenfrei;
zzgl. Eintritt + Führung Herklotzmühle

64

Kurort Oberwiesenthal

Info: 0178 5311865
Wanderführerin:
Jana Kowarik

10 km**Kulinarik-Tour**

Ein Erlebnis für Entdecker! Lassen Sie sich zwischen den Bergen mit regionalen Produkten verwöhnen. Schnuppern Sie in „hiesige“ Restaurants und lernen Sie deren eigene Kreationen der erzgebirgischen Küche kennen und lieben. Es wird im wahrsten Sinne ein 4-GANG-Menü! Mit dabei sind: Herberger's Gasthaus, Restaurant Himmelsleiter, Naturbaude Eschenhof und die Gaststätte „An der Schwebebahn“. Achtung: Teilnehmerzahl begrenzt, Anmeldung bis 18:00 Uhr am Vortag möglich.

Treff: 09484 Kurort Oberwiesenthal, Breite Gasse 4, Ski+Sport Kowarik
Start: 10:00 Uhr | **Ende:** 17:00 Uhr
Gebühr: 25,00 € pro Person
(exkl. Getränke)



65

Lugau

Info: 037295 520
Wanderführer:
Mike Knobloch

12 km**Sagenhafter Steegenwald**

Lugau und seine Geschichte und Geschichten, Einkehr am Imbisspunkt
Treff: 09385 Lugau, Güterstraße, Parkplatz

Start: 9:30 Uhr | **Ende:** ca. 13:00 Uhr
Gebühr: Obolus





Flajer Aussichten und Flößer-Geschichten (CZ)



Kennen Sie schon den Ausblick von der Pukla Skala oder wissen Sie, was die Talsperre Flaje mit dem Holzflößen zu tun hat? Wandern Sie mit und erleben Sie herrliche Ausblicke und interessante Geschichte.

Treff: 09544 Neuhausen OT Deutschgeorgenthal, Parkplatz
Start: 9:00 Uhr | **Ende:** 14:30 Uhr

Neuhausen OT Deutschgeorgenthal

Info: 037361 159777
Wanderführer:
P. Haustein

12,5 km

66



Naturzauber

Wir lassen uns von unberührter Natur, weiten Wiesen und dichten Wäldern verzaubern. Holzgau – Grünwald – Moldava – Holzgau, Anstrengend, da bergauf und bergab!

Treff: 09623 Rechenberg-Bienenmühle OT Holzgau, Wanderparkplatz Oberholzgau
Start: 9:30 Uhr | **Ende:** 14:30 Uhr
Gebühr: 3,00 €, Kinder bis 16 Jahre frei

Rechenberg-Bienenmühle OT Holzgau

Info: 03727 9511
Wanderführerin:
Ingrid Meyer

14 km

67



Auf dem Bergbaulehrpfad Schneeberg-Neustädte



Neustädte – Lindenau – Filzteich – Wolfgangmaßen – Rappold – Hüttengrund – Pochwerk



Treff: 08289 Schneeberg, Lindenauer Straße 22, Siebenschleherer Pochwerk
Start: 9:30 Uhr | **Ende:** 13:00 Uhr

Schneeberg

Info: 03772 44342 oder 03772 20314
Wanderführer:
Reiner Uhlisch

7 km



68



Zwei-Tages-Tour vom Kuhberg zum Auersberg



Zweitägig geführte Wanderung vom Kuhberg zum Auersberg vorbei an Wiesen, durch Wälder und das Gebiet der Talsperren hinauf zum Auersberg. Mit Abendessen und Übernachtung. Am Morgen wandern wir nach einem Frühstück wieder zurück zum Kuhberg. Nur mit Voranmeldung bis zum 03.09.2021
Info und Anmeldung unter:
thomas_jens_mueller@hotmail.com, Tel. 0175 8954946, ab 10 Personen – max. 20 (wenn Mindestanzahl nicht erreicht wird, fällt Tour aus), Bezahlung vor Ort oder mit Karte

Treff: 08328 Stützengrün, Schönheider Straße 88, am Parkplatz Kuhberg
Start: 9:30 Uhr am 25.09.2021 |
Ende: ca. 17:00 Uhr am 26.09.2021
Gebühr: ÜN 45 € + Kurtaxe
(bei Nichterscheinen fallen Stornogeühren an)

25. - 26.09.2021

Stützengrün / Eibenstock

Info: 0175 8954946
Wanderführer:
Thomas Müller

2 x 27 km

69

70

Tharandt / Rabenau

Info: 035203 37704 u.
0162 4570827,
architekTour-2007@
web.de,
Anmeldung erforderlich!
Wanderführerin:
Rosmarie Huhn

12 km**Von Tharandts Höhen zu den romantischen Tälern des Rabenauer Grundes**

Anspruchsvolle Wanderung von Tharandts Weißeritzhängen; Fahrt mit der ältesten Schmalspurbahn durch den Rabenauer Grund; Aufstieg ins Lübauer Gründel nach Somsdorf mit Besichtigung der Ortskirche und zurück nach Tharandt (Alternative verkürzte Variante witterungsbedingt)

Treff: 01737 Tharandt, Dresdner Str./Bahnhof (Vorplatz)

Start: 8:15 Uhr | **Ende:** 14:30 Uhr
Gebühr: 7,00 € zzgl. Ticket Weißeritztalbahn lt..Tarif



71

Tharandt Kurort Hartha GEOPARK Sachsens Mitte

Info: 035055 6968-20
Anmeldung erforderlich
Wanderführer:
GEOPARK-Ranger
Dr. Lutz Wagner

8 km**Über Berg und Tal zur „Bastei des Tharandter Waldes“**

Rundtour zu Schönheiten und Besonderheiten des Tharandter Waldes mit Interessantem über Regionalgeschichte und Flösserei

Treff: 01737 Kurort Hartha, Waldhäuser, Parkplatz an der ehemaligen Waldschänke

Start: 9:30 Uhr | **Ende:** 13:30 Uhr
Gebühr: 5,00 € p. P. Kinder bis 14 Jahre frei



72

Zwönitz

Info: 0174 6833848
Wanderführerin:
Kerstin Meinhold

20 km**Auf historischen Wegen zum modernen Reiterhof**

Stadtgeschichte und Zeugen der Vergangenheit begleiten uns auf dieser Tour, aber auch für Naturfreunde gibt es viel zu entdecken.

Treff: Stadtbad, 08297 Zwönitz

Start: 9:30 Uhr | **Ende:** 15:30 Uhr

**Sonntag, 26. September 2021**

73

Breitenbrunn OT Rittersgrün

Info: Gästeinfo Rittersgrün 037757 18686
Wanderführer:
Thomas Welter

15 km**Grenzgeschichte(n)- Über den Taubenfels nach böhmisch Halbmeil**

Anspruchsvolle grenzüberschreitende Rundwanderung mit wissenswertem über die böhmisch-sächsische Grenze

Treff: 08359 Breitenbrunn OT Rittersgrün, Kunnersbachstraße. Parkplatz am Freibad

Start: 9:30 Uhr | **Ende:** 13:30 Uhr

Gebühr: keine





Von Wölfen, Schmugglern und Eremiten



Von der Talsperre Malter gehen wir auf Erkundungstour durch das beliebte Naherholungsgebiet Dippoldiswalder Heide. Wir lüften Geheimnisse um Wölfe, Schmuggler und Eremiten. Höhepunkt der Wanderung ist die Besteigung des König-Johann-Turmes am Heidehof.



Treff: Bahnhof Malter, Anfahrt mit WTB individuell

Start: 10:15 Uhr | **Ende:** 14:30 Uhr
Gebühr: 7,00 €



Dippoldiswalde OT Malter

Info: 0172 9841434,
k.kummer1@gmx.de
Anmeldung erforderlich!
Wanderführerin:
Katrin Kummer

8 km

74



Welterbe Röhrgaben-Tour

Bergbau erkunden - Sie erfahren allerhand Wissenswertes zum Thema Erzabbau im Greifensteinwald



Treff: 09427 Ehrenfriedersdorf,
Greifensteinstraße 44,
Tourist-Information Greifensteine
Start: 9:30 Uhr | **Ende:** ca. 14:00 Uhr
Gebühr: Obolus



Ehrenfriedersdorf

Info: 037346 6870
Wanderführer:
Falk Findeisen

8 km



75



Wanderung auf historischen Wegen in und um Schellerhau

Eine geführte Tour mit Gerd zu den Abbauorten des Altbergbaus in Schellerhau.



Treff: 01773 Altenberg Ortsteil Schellerhau, Wandertreff Engel & Bergmann
Start: 10:00 Uhr | **Ende:** 14:00 Uhr
Gebühr: 5,00 €, mit Gästekarte 3,00 €;
Kinder 2,00 €, mit Gästekarte kostenfrei



Kurort Altenberg OT Schellerhau

Info: 035056 23993
Wanderführer:
Gerd Heinrich

7 km

76



Weißes Kreuz am steinernen Meer

Ziel dieser mittelschweren und grenzüberschreitenden Rundwanderung ist u.a. der Wiesenthaler Berg (tschechisch. Loucna).



Treff: 09484 Kurort Oberwiesenthal, Karlsbader Str. 3, „Wiesenthaler K3“
Start: 10:00 Uhr | **Ende:** ca. 16:00 Uhr
Gebühr: 5,00 € pro Teilnehmer ab 16 Jahre, Ausweis mitführen



Kurort Oberwiesenthal

Info: 037348 1550-50
oder 0162 4890561
Wanderführerin:
Heike Lautner

17,5 km

77

78

Marienberg OT Niederlauter- stein

Info: 03735 669860
Wanderführer:
Karl Kraus

12 km

„Mühlentour“

durch Niederlauterstein, Lauterbach,
Pockau

Treff: 09496 Marienberg OT Nieder-
lauterstein, Schlossberg, Parkplatz
Schlossmühle

Start: 9:30 Uhr | **Ende:** 14:00 Uhr



79

Olbernhau

Info: 037360 689866
Wanderführer:
Jürgen Barthel

19 km



Vergessene Böhmisches Dörfer

Mit dem Bus geht es von Olbernhau
nach Böhmisches-Neudorf. Von da führt
die Wanderung zu den ehemaligen
böhmischen Dörfern Lesna, Klein-Han,
Rudolfsdorf und Böhmisches-Grünthal
entlang der sächsisch-böhmischen Grenze,

Treff: 09526 Olbernhau, Bahnhof
Grünthal

Start: 8:30 Uhr | **Ende:** 16:00 Uhr

Gebühr: 3,00 € zzgl. Busticket





RICHTER

Erzgebirge

HEIMISCH IM GUTEN GESCHMACK.

Ideal für jede
Brotzeit



**Wander-
Box**

inkl. BERGBEISSER,
WANDERSCHMALZ KLASSIK,
OEDERANER LANDELEBER-
WURST und WANDER-
ÜBERSICHTSKARTE

Erhältlich in allen Filialen der Fleischerei Richter und
im Web-Shop: www.shop-richter-erzgebirge.de



SCAN MICH

Wer lieber allein die Natur entdecken möchte, findet auch außerhalb der Wanderwochen eine riesige Auswahl an Tourempfehlungen über die ERZAppAktiv oder in der Broschüre „Pure Wanderlust“. Erhältlich beim Tourismusverband Erzgebirge e.V. unter 03733 188000 oder <https://www.erdgebirge-tourismus.de/service> und QR Code

ZEICHENERKLÄRUNG



Einkehrmöglichkeit



Für Rollstuhl geeignet



Selbstverpflegung



mit Bus erreichbar



Familienfreundlich



mit Bahn erreichbar



Kinderwagen geeignet

Richten Sie sich bitte bei öffentlichen Verkehrsmitteln nach den aktuellen Fahrplänen.



Welterbe

IMPRESSUM

Tourismusverband Erzgebirge e. V.

Realisierung: BUR Werbung GmbH, www.bur-werbung.de

Titelfoto, Fotos Seite 3, 54: Uwe Meinhold

Foto Rücken: Rene Gaens

Redaktionsschluss: Oktober 2020 | Irrtümer und Änderungen vorbehalten.



Diese Maßnahme wird mitfinanziert aus Steuermitteln auf Grundlage des von den Abgeordneten des Sächsischen Landtags beschlossenen Haushaltes.

ARRANGEMENT für die Wanderwoche

inkl. Wanderwochen-Prospekt mit großer Tourenauswahl und Wanderpass

7 ÜN in einer Ferienwohnung

- PREIS: ab 280,00 € (für 2 Personen)

7 ÜN mit Frühstück in Hotel/Gasthof/Pension

- PREIS: ab 279,00 € pro Person im Doppelzimmer

KURZARRANGEMENT

inkl. Wanderwochen-Prospekt mit großer Tourenauswahl und Wanderpass

3 ÜN in einer Ferienwohnung

- PREIS: ab 120,00 € (für 2 Personen)

3 ÜN mit Frühstück in Hotel/Gasthof/Pension

- PREIS: ab 129,00 € pro Person im Doppelzimmer

Transfer zu den Wanderstarts mit eigenem Pkw oder optional Transfer durch den Gastgeber
Lunchpaket fakultativ zubuchbar

FAHRPLAN-AUSKÜNFTE UNTER:

www.rve.de, Tel. 03733 151-0

www.vms.de, Tel. 0371 40008-88

www.vvo-online.de, Tel. 0351 8526555

www.erzgebirgsbahn.de, Tel. 0371 4933041

www.mitteldeutsche-regiobahn.de, Tel. 0341 231898288

INFORMATION UND BUCHUNG

Tourismusverband Erzgebirge e. V.

Adam-Ries-Straße 16

09456 Annaberg-Buchholz

Tel. 03733 18800-0 / Fax 03733 18800-20

info@erzgebirge-tourismus.de

www.erzgebirge-tourismus.de/sportlich&aktiv/wandern/wanderwochen

ERZAppAktiv

Ihr mobiler Reisebegleiter im Erzgebirge



Für Aktivtouren durch das Erzgebirge ist die ERZAppAktiv kostenlos für iOS und Android der ideale Begleiter. Diese ermöglicht die Tourendarstellung sowohl für Winter- als auch Sommeraktivitäten, aber auch die individuelle Tourenplanung. Auch an die Sehenswürdigkeiten, Übernachtungsmöglichkeiten und die kulinarischen Genüsse ist gedacht.

Unser Tipp:

1. Mai 2021

Eröffnung der Wandersaison am Kammweg mit geführten Wanderungen u.a. in Altenberg, Olbernhau und Neuhausen.

www.erzgebirge-tourismus.de/wandern

oder auf www.erzgebirge-tourismus.de/erzappaktiv

