werfenweng
Alle Zeit der Welt

# Dein **Wanderbegleiter.**

Dein sanfter Urlaubsort im Salzburger Land. Mehr Infos unter www.werfenweng.eu

werfenweng
Alle Zeit der Welt

**Tourismusverband Werfenweng**
Weng 42 | 5453 Werfenweng
T. +43 (0) 6466 4200
E. tourismusverband@werfenweng.eu
www.werfenweng.eu

**Öffnungszeiten:**
Montag–Freitag: 09:00–12:00 Uhr
14:00–17:00 Uhr
Samstag, Sonntag & Feiertage: 10:00–12:00 Uhr

**Impressum:**
Herausgeber: Tourismusverband Werfenweng | Konzeption & Grafik: HUNGRY OG | Kartografie: © Freytag-Berndt u. Artaria KG | Bildnachweis: TVB Werfenweng (Christian Schartner, Marco Dulinig), Panorama Restaurant Ausseit, SPORT 2000, Barbarahof, Wengerau-Alm, Werfener Hütte/Gebhard Donnenberg, Alpengasthaus Bischlinghöhe/Familie Huber, Wenger Almhof, Travel Charme Hotel GmbH & Co. KG, Sport Alpin, Bergbahnen Werfenweng: Alle Angaben ohne Gewähr. Änderungen und Irrtum vorbehalten.

## „The Big Three" – Unsere drei höchsten Gipfeltouren

### Gipfeltour Eiskogel

Landschaft: ★★★★★ Länge: 12 km
Kondition: ★★★★ HM: 1423 m
Technik: ★★★★ Zeit: 6 h

**Beste Jahreszeit:** J | F | M | A | M | J | J | A | S | O | N | D

**Eigenschaften:**
Wengerau-Alm, Dr.-Heinrich-Hackel-Hütte

**Kurzbeschreibung:** Ausgangspunkt ist die Wengerau (D3). Weiter geht's rechts über den Almboden, danach in den Wald hinein. Vom Wald heraus geht der lange Weg mit Holzstufen vorbei an der Dr.-Heinrich-Hackel-Hütte und am Tauernkogel bis zum ausgesetzten, aber gesicherten Stieglloch. Über die Tauernscharte erreicht man den Eiskogel. **Trittsicherheit und Schwindelfreiheit sind Voraussetzung!**

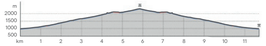

### Variante Gipfeltour Eiskogel: Eiskogel 2321 m – Schartwand 2339 m – Tauernkogel 2249 m

Landschaft: ★★★★★ Länge: 13.5 km
Kondition: ★★★★★ HM: 1629 m
Technik: ★★★★★ Zeit: 7 h

**Beste Jahreszeit:** J | F | M | A | M | J | J | A | S | O | N | D

**Eigenschaften:**
Wengerau-Alm, Dr.-Heinrich-Hackel-Hütte

**Kurzbeschreibung:** Bis zum Gipfel des Eiskogels siehe Beschreibung der Gipfeltour Eiskogel. Vom Eiskogel bergab zur Wegkreuzung Schartwand; weiter zur Tiefel der Schartwand. Gleicher Weg zurück bis zur Tauernscharte, wo der Weg zum Tauernkogel links abzweigt. **Trittsicherheit und Schwindelfreiheit sind Voraussetzung!**

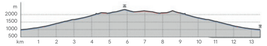

### Gipfeltour Hochthron 2362 m

Landschaft: ★★★★★ Länge: 12.2 km
Kondition: ★★★★★ HM: 1427 m
Technik: ★★★★★+ Zeit: 7.5 h

**Beste Jahreszeit:** J | F | M | A | M | J | J | A | S | O | N | D

**Eigenschaften:**
Wengerau-Alm, Elmaualm, Werfener Hütte

**Kurzbeschreibung:** Ausgangspunkt ist die Wengerau (D3). Vorbei an der Wengerau-Alm und der Gamsblicksalm, nach 500 Meter nimmt man den steilen Fußweg vorbei an der Elmaualm und der Werfener Hütte. Über den Südgrad führt der Weg zum Gipfel. Schwierigkeitsgrad III nach UIAA. **Der Weg ist markiert und an zwei Stellen durch Seile erleichtert. sollte aber nur von erfahrenen Bergsteigern begangen werden. Trittsicherheit. Schwindelfreiheit und Klettergewandtheit sind eine Voraussetzung! Steinschlaggefahr!** Der Weg retour führt über die Thronleiter zurück zur Werfener Hütte und hinunter in die Wengerau.

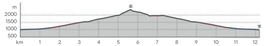

### Gipfeltour Frommerkogel 1883 m

Landschaft: ★★★★★ Länge: 18.9 km
Kondition: ★★★ HM: 1033 m
Technik: ★★★ Zeit: 7 h

**Beste Jahreszeit:** J | F | M | A | M | J | J | A | S | O | N | D

**Eigenschaften:**
Tipp: Ikarus Seilbahn
Wengerau Alm, Dr.-Heinrich-Hackel-Hütte, Frommer Niederalm

**Kurzbeschreibung:** Ausgangspunkt ist die Wengerau (D3). Über die Dr.-Heinrich-Hackel-Hütte geht es zum Jochriedel, weiter zu den Brandlbergköpfen und zur Frommer Hochalm, bis hin zum Gipfel des Frommerkogels. Beim Abstieg geht es vorbei an der Frommer Hochalm zur Frommer Niederalm und über die Grundalm zum Ladenberg und zur Strussingalm. Über den Weg für Gebirgsgämse gelangt man in die Zaglau.

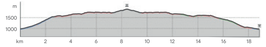

## Eine Tour für richtige Bergfexe

### Hochgebirgsrunde – Tennengebirgsplateaurunde

Landschaft: ★★★★★ Länge: 18 km
Kondition: ★★★★★ HM: 1722 m
Technik: ★★★★★ Zeit: 8–10 h

**Beste Jahreszeit:** J | F | M | A | M | J | J | A | S | O | N | D

**Eigenschaften:**
Wengerau-Alm, Elmaualm, Werfener Hütte, Dr.-Heinrich-Hackel-Hütte

**Kurzbeschreibung:** Ausgangspunkt ist die Wengerau (D3). Vorbei an der Wengerau-Alm und der Gamsblicksalm, nach 500 Meter nimmt man den steilen Fußweg an der Elmaualm (kurz danach letzte Möglichkeit Wasservorräte aufzufüllen) und der Werfener Hütte. Von dort aus geht es Richtung Thronleiter/Edelweißhütte auf einem schmalen, zum Teil ausgesetzten Weg. Nach der Thronleiter (60 Sprossen, 20 Meter hoch) ist ein kleiner Absatz, es geht dann nochmals kurz am Stahlseil weiter. In der Scharte hinterm Großen Fieberhorn kommt der Weg von der Grießscharte herauf - weiter zur Edelweißhütte (Notunterkunft - letzte Unterstandsmöglichkeit bis zur Dr.-Heinrich-Hackel-Hütte), die sich auf dem Mittleren Streilmandl befindet. Ab da geht es in einem ständigen Auf und Ab übers Hochplateau des Tennengebirges. Nach der Abzweigung Happischhaus weiter in östlicher Richtung, hinter Schubbühel, nach der Abzweigung Bleikogel-Laufenerhütte, Richtung Süd. Vorbei an den Eiskögeln, geht der Weg zwischen Napf und Tauernkogel durch die Tauernscharte zur Dr.-Heinrich-Hackel-Hütte. Von dort geht es hinunter zum Ausgangspunkt in der Wengerau.

**Sehr anspruchsvolle Bergtour für Konditionsstarke (Bergerfahrung, Trittsicherheit und Schwindelfreiheit ist hier unbedingt Voraussetzung). Die Tour sollte auf alle Fälle gut geplant sein (stabile, gute Wetterlage – bei Nebel ist die Orientierung sehr schwierig), die Kleidung und die Ausdauer sollten angemessen sein. Ein Gespräch mit Ihrem Vermieter zur Einschätzung der Eignung für diese Tour ist ratsam. Nicht vergessen: ausreichend Trinkwasser mitnehmen!**

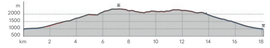

## Die „Family-Five-Touren" – Wanderungen für die ganze Familie

### Auszeit Rundwanderweg „Family-5-Tour"

Landschaft: ★★★ Länge: 5.5 km
Kondition: ★★ HM: 262 m
Technik: ★ Zeit: 2 h

**Beste Jahreszeit:** J | F | M | A | M | J | J | A | S | O | N | D

**Eigenschaften:**
Dorfbahn Rosnerköpfl, Auszeit

**Kurzbeschreibung:** Ausgangspunkt ist die Kirche (D4). Von dort führt ein Fußweg in westliche Richtung zur Asphaltstraße Rosenwaldweg. Beim Parkplatz Rosenwaldweg rechts abbiegen bergauf zur Auszeit. Oberhalb der Auszeit führt der Weg zum Steinberg. Von hier führt ein Wald- und Wiesenweg bergab zurück zurück ins Ortszentrum.

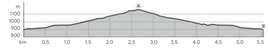

### Bischling Rundwanderweg „Family-5-Tour"

Landschaft: ★★★★ Länge: 6.8 km
Kondition: ★ HM: 278 m
Technik: ★★ Zeit: 3 h

**Beste Jahreszeit:** J | F | M | A | M | J | J | A | S | O | N | D

**Eigenschaften:**
Ikarusbahn Zaglau, GH Barbarahof, GH Bischlinghöhe, Liftstüberl, Moosalm

**Kurzbeschreibung:** Ausgangspunkt ist die Bischlinghöhe (E4). Vorbei am Gasthof Bischlinghöhe Richtung Bischlingalm. Unterhalb biegt man beim Abzweigungspfeil nach links zum Ladenberg in Richtung Moosalm ab. Von dort führt eine Forststraße bergauf zum Ladenberg und über die Schipiste geht es weiter zur Bischlinghöhe. Mit der Ikarus-Seilbahn kommt man wieder in die Zaglau.

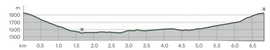

### Mahdeggalm Rundwanderweg „Family-5-Tour"

Landschaft: ★★★ Länge: 13 km
Kondition: ★★ HM: 386 m
Technik: ★★ Zeit: 4 h

**Beste Jahreszeit:** J | F | M | A | M | J | J | A | S | O | N | D

**Eigenschaften:**
Shuttle bis zur Abzweigung Faisten Forststraße (auch für Rückweg möglich), Zistelberghof, Mahdegg-Alm

**Kurzbeschreibung:** Ausgangspunkt ist der Tourismusverband (C4). Über den spazierhimmel Werfeneweng geht es vorbei am Zistelberghof zur Abzweigung Mahdegg Alm und über die Forststraße Faisten zur Mahdegg-Alm. Man kann den gleichen Weg zurück gehen oder über den steileren Weg zum Samerhof zum Zistelberghof und weiter zum Tourismusverband.

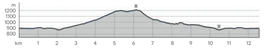

### Sonnseiten Hochmaisalm Rundwanderweg „Family-5-Tour"

Landschaft: ★★★ Länge: 9.4 km
Kondition: ★★ HM: 419 m
Technik: ★★ Zeit: 4 h

**Beste Jahreszeit:** J | F | M | A | M | J | J | A | S | O | N | D

**Eigenschaften:**
Dorfbahn Rosnerköpfl, Auszeit, Almstüberl zan Hascht

**Kurzbeschreibung:** Ausgangspunkt ist die Kirche (D4). Von dort geht ein Fußweg in westliche Richtung zum Steinberg. Über den Waldweg zur Forststraße und links abzweigend zur Hochmaisalm. Über die Forststraße zum Bauernhof Vorderschwaig, weiter auf der Asphaltstraße bis zum Bauernhof Kendlhof. Hier rechts abbiegen Richtung Kirche.

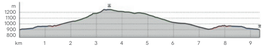

### Elmaualm Wanderung „Family-5-Tour"

Landschaft: ★★★★ Länge: 8.6 km
Kondition: ★★★ HM: 545 m
Technik: ★★★ Zeit: 3.5 h

**Beste Jahreszeit:** J | F | M | A | M | J | J | A | S | O | N | D

**Eigenschaften:**
Wengerau-Alm, Elmaualm

**Kurzbeschreibung:** Ausgangspunkt ist die Wengerau (D3). Vorbei an der Wengerau-Alm und der Gamsblicksalm nimmt man nach 500 Meter den steilen Fußweg zur Elmaualm. Zurück nimmt man den gleichen Weg oder die für die Knie entspannende Forststraße.

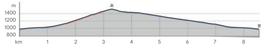

## Beliebte Bergwanderungen

### Werfener Hütte Rundwanderung Grießscharte

Landschaft: ★★★★★ Länge: 13,4 km
Kondition: ★★★★ HM: 1030 m
Technik: ★★★★ Zeit: 6 h

**Beste Jahreszeit:** J | F | M | A | M | J | J | A | S | O | N | D

**Eigenschaften:**
Wengerau-Alm, Elmaualm, Werfener Hütte, Mahdegg-Alm, Zistelberghof

**Kurzbeschreibung:** Ausgangspunkt ist die Wengerau (D3). Vorbei an der Wengerau-Alm und der Gamsblicksalm nimmt man nach 500 Metern den steilen Fußweg vorbei an der Elmaualm und der Werfener Hütte. Weiter zur Abzweigung Thronleiter, dort den halblinks abbiegenden Weg bergauf nehmen. Nach langen Schleifen im Latschenfeld (im Sommer sehr heiß!) wandert man durch Lärchen- und Mischwälder zur Mahdegg-Alm. Von dort geht es über die Forststraße Faisten, vorbei am Zistelberghof zum Ortszentrum von Werfeneweng.

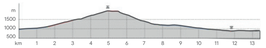

### Kulinarische Wanderung: Bischlinghöhe – Moosalm – Mayrhofalm – Dr.-Heinrich-Hackel-Hütte – Wengerau-Alm

Landschaft: ★★★★★ Länge: 7,9 km
Kondition: ★★ HM: 930 m (bergab), 72 m
Technik: ★★ Zeit: 3 h

**Beste Jahreszeit:** J | F | M | A | M | J | J | A | S | O | N | D

**Eigenschaften:**
Ikarus Bergbahn, GH Barbarahof, GH Bischlinghöhe, Moosalm, Mayrhofalm, Dr.-Heinrich-Hackel-Hütte, Wengerau-Alm, Liftstüberl

**Kurzbeschreibung:** Ausgangspunkt ist die Bischlinghöhe (E4). Von dort geht es Richtung Ladenberg zur Moosalm, wo selbstgemachter Käse, Butter, Wurst, Speck, Schnaps, Brot und Kuchen angeboten wird. Weiter über das Anton-Proksch-Haus zur Mayrhofalm, wo es ebenfalls selbstgemachte Butter, Käse, Wurst, Speck und Brot gibt. Von dort über die Forststraße, vorbei an der Laubichlalm und der Brandstättalm, zur Dr.-Heinrich-Hackel-Hütte, die bekannt für ihre köstlichen, abwechslungsreichen Gerichte ist. Hinunter in den Talkessel Wengerau zur Wengerau-Alm, wo es Hausmannskost, wie etwa eine Kaspressknödelsuppe, ein Wiener Schnitzel, Kasnocken, Fleischkrapfen und einen Apfel- bzw. Topfenstrudel gibt.

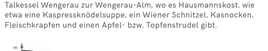

### Tangbodenrunde

Landschaft: ★★★★ Länge: 12,1 km
Kondition: ★★★ HM: 646 m
Technik: ★★★ Zeit: 5 h

**Beste Jahreszeit:** J | F | M | A | M | J | J | A | S | O | N | D

**Eigenschaften:**
Wengerau-Alm, Elmaualm, Mahdegg-Alm, Zistelberghof

**Kurzbeschreibung:** Ausgangspunkt ist die Wengerau (D3). Vorbei an der Wengerau-Alm und der Gamsblicksalm nimmt man nach 500 Metern den steilen Fußweg zur Elmaualm. Von dort geht es über Almflächen zum Tanzboden, bergab zur Mahdegg-Alm. Über die Forststraße Faisten, vorbei am Zistelberghof, wandert man ins Ortszentrum von Werfeneweng.

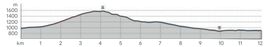

### Große Almrunde – Fauna-Flora Runde

Landschaft: ★★★★★ Länge: 16.5 km
Kondition: ★★★ HM: 870 m
Technik: ★★★ Zeit: 6.5 h

**Beste Jahreszeit:** J | F | M | A | M | J | J | A | S | O | N | D

**Eigenschaften:**
Wengerau-Alm, Dr.-Heinrich-Hackel-Hütte, Frommer Niederalm, Mayrhofalm, Moosalm, GH Barbarahof, Liftstüberl

**Kurzbeschreibung:** Ausgangspunkt ist die Wengerau (D3). Weiter geht's rechts über den Almboden, danach in den Wald hinein. Vom Wald heraus geht der linke Weg mit Holzstufen zur Dr.-Heinrich-Hackel-Hütte, weiter zur Brandstättalm, nach ca. 300 m der Abzweigung nach links zur Salzburger Almeweg folgen, vorbei am Jochriedl und den Brandlbergköpfen zur Frommer Hochalm. Weiter zur Frommer Niederalm und über die Grundalm und die Strussingalm hinunter in die Zaglau.

### Kleine Almrunde – Hüttenrunde

Landschaft: ★★★★★ Länge: 10,3 km
Kondition: ★★★ HM: 704 m
Technik: ★★★ Zeit: 5 h

**Beste Jahreszeit:** J | F | M | A | M | J | J | A | S | O | N | D

**Eigenschaften:**
Wengerau-Alm, Dr.-Heinrich-Hackel-Hütte, Mayrhofalm, Moosalm, GH Barbarahof, Liftstüberl

**Kurzbeschreibung:** Ausgangspunkt ist die Zaglau (D4). Von dort geht es Richtung Strussingalm zur Moosalm, weiter zum Anton-Proksch-Haus und vorbei an der Mayerhofalm. Weiter geht es zum Marterl Schnapfenriedel, zur Laubichlalm und über eine Schotterstraße vorbei an der Brandstättalm zur Dr.-Heinrich-Hackel-Hütte. Von da geht es über die Holzstufen in den Wald hinein. Vom Wald heraus geht es über den Almboden in die Wengerau.

### Panoramaweg Brandlbergköpfe

Landschaft: ★★★★★ Länge: 13 km
Kondition: ★★★ HM: 521 m
Technik: ★★★ Zeit: 5 h

**Beste Jahreszeit:** J | F | M | A | M | J | J | A | S | O | N | D

**Eigenschaften:**
Ikarus Bergbahn, GH Barbarahof, GH Bischlinghöhe, Moosalm, Mayrhofalm, Frommer Niederalm, Liftstüberl

**Kurzbeschreibung:** Ausgangspunkt ist die Bischlinghöhe (E4). Abwärts geht es zum Ladenberg, vorbei am Anton-Proksch-Haus und der Mayerhofalm. Nach ca. 300 m beim Marterl Schnapfenriedl nach rechts Richtung Jochriedl. Über die Brandlbergköpfe zur Frommer Hochalm, bergwärts zur Frommer Niederalm. Über die Grundalm und das Anton-Proksch-Haus zurück zur Bischlinghöhe. Mit der Ikarus-Seilbahn geht es hinunter in die Zaglau.



### Ikarus Höhenrundweg

Landschaft: ★★★★ Länge: 1 km
Kondition: ★ HM: 30 m
Technik: ★ Zeit: 35 min

**Beste Jahreszeit:** J | F | M | A | M | J | J | A | S | O | N | D

**Eigenschaften:**
Ikarus Seilbahn, GH Barbarahof, GH Bischlinghöhe, Liftstüberl

**Kurzbeschreibung:** Ausgangspunkt ist die Bischlinghöhe (E4). Der Weg beginnt beim Alpengasthof Bischlinghöhe, wo er links Richtung Osten biegt. Dieser Höhenrundweg ist ein sehr schöner Aussichtsweg mit wunderschöner Flora, so wie einen perfekten Blick auf den Startplatz der Paragleiter. Kinderwagen - und Rollstuhlgerecht!

### Kleine Rosnerköpfrunde

Landschaft: ★★★ Länge: 5,4 km
Kondition: ★ HM: 250 m
Technik: ★★ Zeit: 1,5 h

**Beste Jahreszeit:** J | F | M | A | M | J | J | A | S | O | N | D

**Eigenschaften:**
Dorfbahn Rosnerköpfl, Gasthof Tennenblick, Auszeit

**Kurzbeschreibung:** Ausgangspunkt ist das Ortszentrum (C4). Oberhalb der Kirche, hinter der Fernwärme, geht man die Forststraße Richtung Gasthof Tennenblick. Dort vorbei geht es weiter auf der Asphaltstraße Rosenwaldweg. Beim Parkplatz Rosenwaldweg links abbiegen. Bei der Gabelung entweder links zur Auszeit (ca. 20 min) oder rechts zur Dreifaltigkeitskapelle. Von hier führt ein Wald- und Wiesenweg hinunter ins Ortszentrum.



Achtung! Sehr anspruchsvoll

Salzburger Almeweg

### Salzburger Almeweg: St. Martin – Dr.-Heinrich-Hackel-Hütte, Etappe 30 (alt), Etappe 24 (neu)

Landschaft: ★★★★★ Länge: 13 km
Kondition: ★★★ HM: 822 m
Technik: ★★★ Zeit: 6 h

**Beste Jahreszeit:** J | F | M | A | M | J | J | A | S | O | N | D

**Eigenschaften:**
Buttermilchalm, Karalm, Dr.-Heinrich-Hackel-Hütte

**Kurzbeschreibung:** Ausgangspunkt ist die Kirche in St. Martin am Tennengebirge. Richtung Westen den Ort verlassen zur Buttermilchalm. Dort vorbei nach links auf einen Forstweg zur Ostermaisalm abbiegen, weiter zur Karalm hinunter und den Fußweg zur Koreinalm hinauf. Vorbei an der Frommer Hochalm zweigt man rechts ab, vorbei an der Laubichlalm und der Brandstättalm, zur Dr.-Heinrich-Hackel-Hütte. Von hier kann man in die Wengerau oder in die Zaglau absteigen.

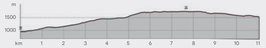

### Salzburger Almeweg: Dr.-Heinrich-Hackel-Hütte – Pfarrwerfen, Etappe 31 (alt), Etappe 25 (neu)

Landschaft: ★★★★ Länge: 15 km
Kondition: ★★★ HM: 800 m
Technik: ★★★ Zeit: 7 h

**Beste Jahreszeit:** J | F | M | A | M | J | J | A | S | O | N | D

**Eigenschaften:**
Dr.-Heinrich-Hackel-Hütte, Wengerau-Alm, Elmaualm, Mahdegg-Alm

**Kurzbeschreibung:** Ausgangspunkt ist die Dr.-Heinrich-Hackel-Hütte (E2). Hinunter in die Wengerau, beim Güterweg nach 800 m Richtung Gamsblicksalm abbiegen. Nach 500 Meter nimmt man den steilen Fußweg zur Elmaualm. Nach weiteren 800 m bei der Quelle hinunter Richtung Pfarrwerfen zur Mahdegg-Alm. Dort vorbei verlässt man die Zufahrtsstraße auf dem Fußweg nach rechts hinunter. Nach Überquerung eines Bächleins (nicht die Abzweigung davor nehmen) geht es talwärts zum Samerhof. Gleich danach führt der Weg über eine Wiese zum Waldrand, wo ein Fußweg nach Lehen weiterführt. Bei den Fischteichen zum Prandbauer abbiegen Richtung Wengergraben Tal auswärts nach Pfarrwerfen.

Die Wanderkarte online und mehr Infos zu Aktivitäten und Erlebnissen findest du unter **mywerfeneweg.eu**

## Wandervorbereitung

Plane deine Route vor der Wanderung bereits mit Hilfe der Wanderkarte und informiere andere über deine Wanderpläne und über den ungefähren Zeitpunkt deiner Rückkehr.

## Wetterinformationen und Gewitter in den Bergen

Beachte bereits im Vorfeld die aktuellen Wetterprognosen und behalte auch während deiner Wanderung die Wetterlage immer im Auge. Bei einer herannahenden Gewitterfront sollte die Tour umgehend abgebrochen und Gipfel, Grate, Bergrücken und Erhebungen zügig verlassen werden. Meide auch Wasserrinnen, Bäche, Seen und alleinstehende Bäume.

## Umwelt

Bitte schütze die Natur und nimm deine Abfälle wieder mit ins Tal. Entsorge diese an den dafür vorgesehenen Stellen. Viele Alpenblumen stehen unter Naturschutz.

## Sicherheit in den Bergen

Wenn das Wetter umschlägt (kann in den Bergen sehr schnell gehen) oder wenn Nebel einfällt, sollitest du schnellst möglich umkehren oder in einer Hütte Schutz suchen.

Achte auf die Zeichen deines Körpers und respektiere deine eigenen Grenzen. Kehre um falls der Weg zu schwierig oder zu anstrengend wird. Verlasse nie die markierten Wanderwege und vermeide unbekannte Abkürzungen.

**Infos zur Alpinen Sicherheit: www.alpin.salzburg.at**

## Wanderausrüstung

Knöchelhohe Wanderschuhe mit Profilsohle, wasserdichter Wanderrucksack, Verbandszeug und Rettungsfolie, Regenschutz, Kopfbedeckung, warme Kleidung, winddichtes Übergewand, Wanderkarte, verstellbare Wanderstöcke, Sonnenschutzcreme, Sonnenbrille, Proviant, Getränke, Mobiltelefon.

## Euro-Notruf 112

## Bergrettung 140

## E-LOIS – dein persönlicher Chauffeur

Unser umweltfreundlicher E-LOIS - dein persönlicher Chauffeur - bringt dich zum Startpunkt deiner Wanderung oder erleichtert dir nach deiner Wanderung die letzten Meter zu deiner Unterkunft innerhalb von Werfeneweng. T.: **+43 (0) 664 884 669 48**

## 10 Verhaltensregeln für den Umgang mit Weidevieh

- Kontakt zum Weidevieh vermeiden, **Tiere nicht füttern**, sicheren **Abstand halten!**
- Ruhig verhalten, **Weidevieh nicht erschrecken!**
- Mutterkühe beschützen ihre Kälber, **Begegnung von Mutterkühen mit Hunden vermeiden.**
- **Hunde** immer unter Kontrolle halten und **an der kurzen Leine führen.** Ist ein **Angriff durch ein Weidetier abzusehen: Sofort ableinen!**
- **Wanderwege** auf Almen und Weiden **nicht verlassen!**
- Wenn Weidevieh den Weg versperrt, mit möglichst **großem Abstand umgehen!**
- Bei Herannahen von Weidevieh: **Ruhig bleiben**, nicht den Rücken zukehren, **den Tieren ausweichen!**
- Schon bei ersten Anzeichen von **Unruhe der Tiere Weidefläche zügig verlassen!**
- Zäune sind zu beachten! Falls es ein **Tor** gibt, dieses **nutzen**, danach wieder gut schließen und **Weide zügig queren!**
- Begegne den hier arbeitenden **Menschen, der Natur und den Tieren mit Respekt!**

## Eine Karte, **viele bunte Vorteile.**

**Tipp:** mit der Werfeneweng Card kostenlos geführte Wanderungen mit unserer Waltraud.

## Gehen mit Genuss – spazierhimmel Werfeneweng

Im spazierhimmel Werfeneweng stehen vor allem die traumhafte Landschaft, einzigartige Ausblicke und wohltuende Ruhe im Mittelpunkt. Genieße hier einen Morgenspaziergang, einen Verdauungsspaziergang oder eine Abendspaziergang in vollen Zügen und gehe bewusst mit Genuss! Lass dich inspirieren und holo dir deinen Folder mit unterschiedlichsten Spazierrezepten für unvergessliche Eindrücke. Erhältlich im Tourismusverband Werfeneweng.

## Legende

- Bergbahn Auf/Abstieg
- Aussichtsreich
- Einkehrmöglichkeit
- Rundtour
- Botanische Highlights
- Familiengerecht
- Rollstuhlgerecht
- Kinderwagengerecht
- Autobahn | Autobahn in Bau
- Fernverkehrsstraße
- Hauptstraße
- Nebenstraße
- Karrenweg | Fußweg
- Europastraße
- Autobahn
- Schnellstraße
- Bundesstraße
- Normalspurbahn
- Zahnradbahn
- Seilschwebebahn (Sommerbetrieb)
- Seilschwebebahn (Winterbetrieb)
- Sessellift (Sommerbetrieb)
- Sessellift (Winterbetrieb)
- Schlepplift
- Materialseilbahn
- Autobushaltestelle
- Parkplatz
- Jugendherberge
- Campingplatz
- Museum
- Information
- Tennisplatz
- Sportplatz
- Freibad
- Reitbetrieb
- Rodelbahn
- Eislaufplatz
- Kirche
- Kapelle
- Bildstock
- Wegkreuz
- Bildbaum
- Schloss
- Ruine
- Denkmal
- Aussichtswarte
- Mühle
- Quelle
- Steinbruch
- Höhle
- Sender
- Kraftwerk
- Höhepunkt
- Bergwerk
- Bergwerk stillgelegt
- Windrad
- Naturschutzgebietsgrenze
- Markierter Weg mit Markierungsnummer
- Klettersteig
- Hotel | Gasthof | Restaurant
- Jagdhof
- Bewirtschaftete Alm
- Alm
- Achtung! Sehr anspruchsvoll
- Lebensmittelgeschäfte
- Schutzhütte alpiner Vereine, Sommer-Winterbewirtschaftung
- Schutzhütte alpiner Vereine, Sommerbewirtschaftung
- Schutzhütte, Berggasthaus, Sommer-Winterbewirtschaftung
- Schutzhütte, Berggasthaus, Sommerbewirtschaftung
- Schihütte, Restaurant, Winterbewirtschaftung
- Selbstversorgerhütte

## Wanderpass und Wandernadeln

**Hol dir deinen eigenen Wanderpass bei deinem Vermieter oder beim Tourismusverband Werfenweng** und lass dich durch die traumhafte Landschaft führen.

Der Wanderpass motiviert dich und deine Liebsten zusätzlich und du kannst dir im Tourismusverband am Ende deines Urlaubes als Belohnung deine Wandernadel (€ 2,50) in Bronze, Silber oder Gold abholen.

## Wandern, fliegen und die Seele baumeln lassen:

**Bergbahnen Werfenweng & Dorfbahn Rosnerköpfl**
Die Bergbahnen Werfenweng punkten auch in der schneefreien Zeit. Zahlreiche Almen und Hütten. Wanderwege und Freizeitangebote wie der Kinderspielplatz am Gipfel oder Flugsportmöglichkeiten runden das einzigartige Angebot der Werfenwenger Bergwelt ab. Für Adrenalin und Action sorgt DeinBerg direkt bei der Dorfbahn Rosnerköpfl.

Informationen zu den aktuellen Betriebszeiten findet ihr unter **www.werfenweng.eu** und unter **www.bergbahnen-werfenweng.com**

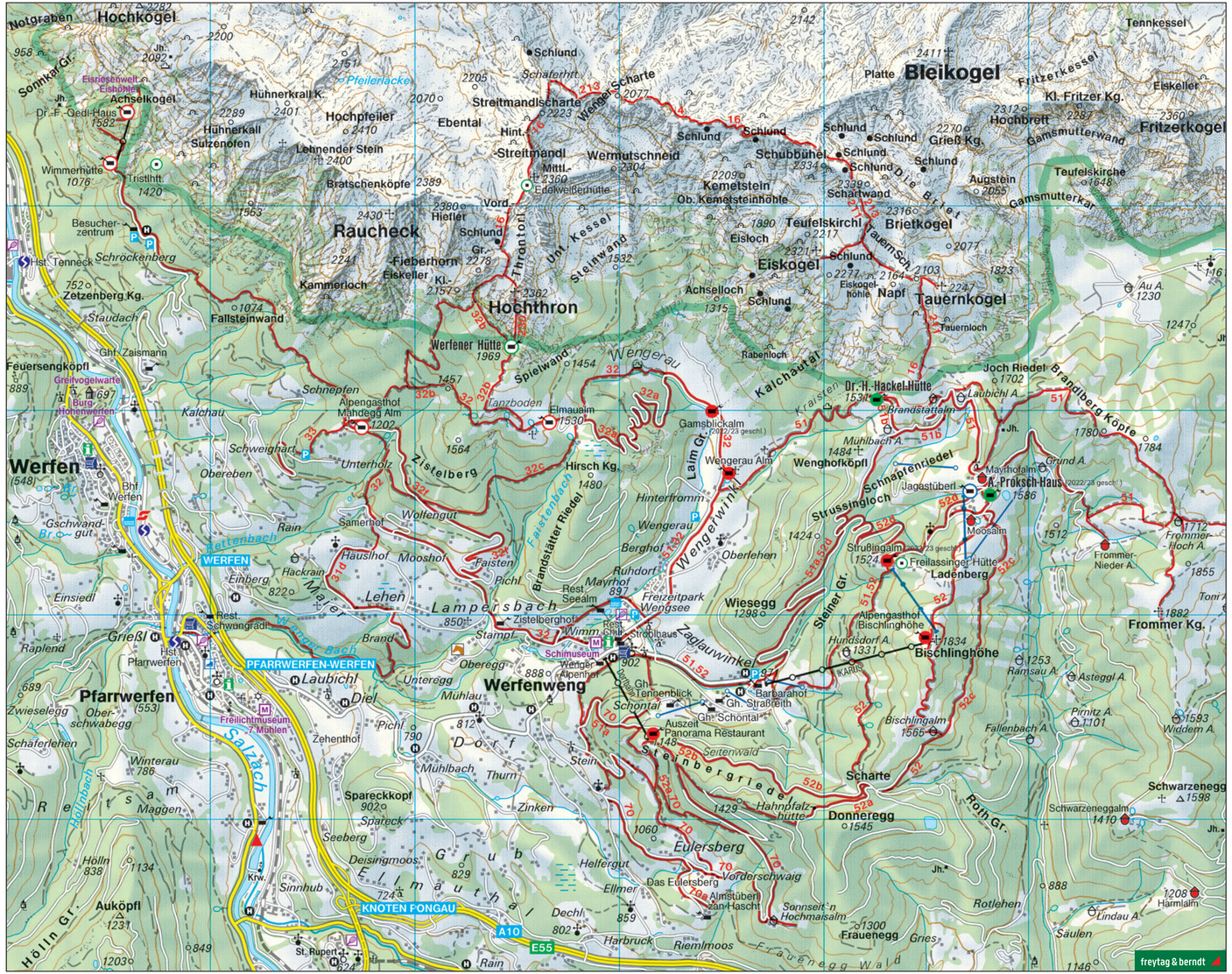
Hochkogel
Bleikogel
Raucheck
Hochthron
Eiskogel
Tauernkogel
Brietkogel
Werfen
Pfarrwerfen
Werfenweng
Bischlinghöhe
Donneregg
Eulersberg
Auköpfl
Spareckkopf
Feuersengköpfl
Achselkogel
Tennkessel
Fritzerkogel
Frommer Kg.
Schwarzenegg
Frauenegg
Gamsblickalm
Wengerau Alm
Hirsch Kg.
Dr.-H.-Hackel-Hütte
Werfener Hütte
Freilassinger Hütte
Ladenberg
Strußingalm
Moosalm
Stroblhaus
Barbarahof
Gh. Schöntal
Auszeit Panorama Restaurant
Gh. Tennenblick
Alpengasthof Bischlinghöhe
Alpengasthof Mahdegg Alm
Besucherzentrum
Freilichtmuseum „Mühlen"
Schimuseum
Eisriesenwelt
Tristlhtt.
Wimmerhütte
Hochpfeiler
Hühnerkall
Lehender Stein
Bratschenköpfe
Wermutschneid
Kemetstein
Ob. Kemetsteinhöhle
Teufelskirchl
Augstein
Gamsmutterkar
Gamsmutterwand
Teufelskirche
Grieß Kg.
Hochbrett
Kl. Fritzer Kg.
Platte
Schubbühel
Schartwand
Streitmandl
Streitmandlscharte
Wenger Scharte
Schlund
Ebental
Vord. Streitmandl
Mittl. Streitmandl
Edelweißbrunnhütte
Fieberhorn
Eiskeller
Kammerlach
Fallsteinwand
Zetzenberg Kg.
Staudach
Ghf. Zaisman
Schröckenberg
Greifvogelwarte
Burg Hohenwerfen
Kalchau
Schweighart
Unterholz
Zistelberg
Lehen
Lampersbach
Wiesegg
Steiner Gr.
Zaglauwinkel
Steinbergried
Scharte
Roth Gr.
Schwarzeneggalm
Rotlehen
Säulen
Gries
Harbruck
Riemlmoos
Sinnhub
Krw.
St. Rupert
Salzach
Hüllbach
Hüllin Gr.
Ellmauthal
Gruben
Maggen
Winterau
Zwieselegg
Schaferlehen
Raplend
Einsiedl
Gschwandgut
Rettenbach
Wenger Bach
Brandstätter Riedel
Faistenbach
Wengerwinkl
Wengerau
Kaiser
Laim Gr.
Brandlberg Köpfe
Joch Riedel
Schnapfenriedel
Jagastübel
Mayrhofalm
A. Proksch-Haus
Wenghofköpfl
Muhlbach A.
Brandstattalm
Hinterfromm
Rabenloch
Tauernloch
Kalchauer
Tauern Sch.
Die Brieter
Napf
Eiskogelhöhle
Achselloch
Tanzboden
Elmaualm
Alpengasthof
Werfener Hütte
Spielwand
Steilwand
Unt. Kessel
Thorntorl
Kl.
Gr.
Schneiten
Samerhof
Wollengut
Hauslhof
Mooshof
Hackrain
Einberg
Pichl
Faisten
Ruhdorf
Mayrhof
Rest. Seealm
Freizeitpark Wengsee
Zistelberghof
Wimm
Stampf
Brand
Unteregg
Oberegg
Mühlau
Pichl
Zehenthof
Mühlbach
Thurn
Zinken
Seeberg
Spareck
Deisingmoos
Helfergut
Ellmer
Dechl
Das Eulersberg
Almstüben zum Hasch
Vorderschwaig
Sonnseit'n Hochmaisalm
Hahnpfalzhütte
Seitenwald
Schönstal
Bischlingalm
Fallenbach A.
Pirnitz A.
Ramsau A.
Asteggl A.
Frommer-Nieder A.
Frommer-Hoch A.
Au A.
Grund A.
Lindau A.
Harmlalm
Widdem A.
Tonr A.
Schwarzenegg
Kl. Fritzer Kg.
Fritzerkessel
Eiskeller
Tennkessel
Notgraben
Somkar Gr.
Hühnerkall K.
Sulzenofen
Pfeilerlacke
Dr.-F.-Oedl-Haus
Jh.
Hst.
Bhf. Werfen
Rest. Schwungradl
Laubichl
Diel
Pfarrwerfen
WERFEN
PFARRWERFEN-WERFEN
KNOTEN FONGAU
A10
E55
Karrer
Bischlingalm
Hundsdorf A.
Strußingalm
Freilassinger Hütte
Ladenberg
Moosalm
Stroblhaus
Barbarahof
Gh. Tennenblick
Gh. Schöntal
Auszeit Panorama Restaurant
Alpengasthof Bischlinghöhe
Bischlinghöhe
Donneregg
Eulersberg
Auköpfl
Spareckkopf
Frommer Kg.
Frommer-Nieder A.
Frommer-Hoch A.
Schwarzenegg
Schwarzeneggalm
Frauenegg