

SANKT WENDELER LAND



Willkommen!

Wertvolle Tipps und Informationen für Ihren Urlaub





Herzlich willkommen im schönen Sankt Wendeler Land!

Die kleine Region im nordöstlichen Saarland bietet Ihnen Wasser, Wald und eine einmalige Kultur: Genießen Sie die hügelige, grüne Mittelgebirgslandschaft bei einer Wanderung oder einer Radtour. Erkunden Sie den Naturpark Saar-Hunsrück und den Nationalpark Hunsrück-Hochwald. Lernen Sie die einmaligen Sehenswürdigkeiten und spannenden Relikte aus vergangenen Zeiten kennen. Am Bostalsee gibt es viele Möglichkeiten, die

Freizeit abwechslungsreich zu gestalten, aber auch immer wieder Ruhe und Stille. Lassen Sie sich in den Restaurants und Cafés der Region kulinarisch verwöhnen, denn Essen und Trinken spielen eine besondere Rolle im Saarland. Die Mischung aus französischen Einflüssen der Haute Cuisine und der typisch saarländischen Hausmannskost macht die Küche der Region abwechslungsreich und einzigartig.



*Wanderung
am Missionshaus
in St. Wendel*

Die Saarländer sind gesellige Menschen und lieben Feste und gemütliches Beisammensein.

In dieser Broschüre stellen wir Ihnen besondere Orte, Aktivitäten für die ganze Familie und natürlich die kulinarische Seite der Region vor. Viele Informationen finden Sie auch zu Kultur und Sehenswürdigkeiten, die die Geschichte der Region erlebbar machen.

Lassen Sie sich inspirieren und machen Sie Ihren Aufenthalt im Sankt Wendeler Land zu einem unvergesslichen Erlebnis. Natürlich stehen wir Ihnen bei Fragen gerne zur Verfügung.

Ihr Team der Tourist-Information
Sankt Wendeler Land

Rauf aufs Rad und rein in die Pedale!



Hier macht Rad fahren einfach Spaß!

Wenn es auch in unserer hügeligen Landschaft nicht immer ganz ohne **ANSTRENGUNG** geht – ein hervorragend beschildertes Radwegenetz, Streckenführungen abseits der Straßen sowie viele Verbindungs- und Abkürzungsmöglichkeiten sorgen für **FAHRSPASS** pur. Unterwegs genießt man die abwechslungsreiche **MITTELGEBIRGSLANDSCHAFT** und die schöne Natur. Ganz nebenbei lernt man die **GESCHICHTE DER REGION** kennen.

Sie suchen eine flache, familien- freundliche Tour?

Oder doch lieber eine **ANSPRUCHSVOLLE** Tages-tour mit einigen Steil- und Gefälleabschnitten? Das dichte **RADWEGENETZ** von 300 Kilometern ermöglicht eine individuelle Tourenplanung und Routenkombination je nach Kondition und Zeit.

Die **BESCHILDERUNG** im Sankt Wendeler Land und im ganzen Saar-land ist **EINHEITLICH**, sodass es keine Probleme mit der Orientierung gibt.



Regionale Radrouten



24 km



12,3 km



26 km



40 km



35 km



6,5 km



12 km



INFORMATIONSTAFELN an den Strecken liefern Wissenswertes über die Umgebung und die Höhenprofile der nächsten Streckenabschnitte. **E-BIKE-LADESTATIONEN** sind vorhanden. Anbindungen an überregionale Radwege sowie die vielfältigen Kombinationsmöglichkeiten erlauben einen großen **AKTIONSRADIUS** über die Grenzen der Region hinaus. Für Familien mit Kindern stehen kinderfreundliche flache Strecken auf ehemaligen Bahntrassen oder um die **BEIDEN SEEN** zur Verfügung.



Radkarten und Tourenvorschläge sind bei der Tourist-Information Sankt Wendeler Land erhältlich.



Fahrradfahrerfreundliche Unterkünfte, markiert mit dem **bett+bike**-Symbol, finden Sie in unserem Gastgeberverzeichnis »Übernachten im Sankt Wendeler Land«.

Überregionale Strecken



370 km



58,5 km



80 km



51 km



13,4 km



127 km

Auf dicken ...



9 **MTB-ROUTEN** mit unterschiedlichen Schwierigkeitsgraden führen über schmale, unbefestigte Pfade, über Stock und Stein, Wiesen und Felder. Die Touren haben alle ein **HOHES ANSPRUCHSNIVEAU**. Steile Anstiege und rasante Abfahrten versprechen Radfahrspaß pur. Kondition und fahrtechnisches Können sollten die Mountainbiker mitbringen, denn die Knochen- oder Profitour verlangen einiges ab.



JEDE STRECKE ist mit einem **MTB-SYMBOL** und einer **ROUTENUMMER**

gekennzeichnet. Das über 300 Kilometer lange Streckennetz kann über Verbindungswege entweder verlängert oder verkürzt werden. Die Länge der Rundrouten variiert von 18 bis 47 Kilometer.



Eine Karte mit allen MTB-Touren ist bei der Tourist-Information erhältlich. Die Touren sind sehr gut ausgeschildert, Infos und GPS-Daten finden Sie im Internet.





... oder dünnen Reifen!

7 durchgehend asphaltierte **RENNRADTOUREN** zwischen 38 und 175 Kilometern sprechen insbesondere die **AMBITIONIERTEN RADSPORTLER** an, die mit dem Rennrad unterwegs sind.

Auf der **INTERNETSEITE** ist neben der Beschreibung der Touren auch eine Karte vorhanden, die die entsprechenden Höhenprofile sowie Angaben über die Strecke und die geschätzte Fahrzeit bereithält.

Die Touren wurden so ausgewählt, dass das **LANDSCHAFTSERLEBNIS** ganz oben steht. Die Anstrengungen werden durch besonders schöne Aussichten belohnt. Bei den Rennradtouren handelt es sich um **RUNDROUTEN**, die auch über die Grenzen des Sankt Wendeler Lands hinausgehen.

Die Touren sind GPS-basiert. Die **GPS-DATEN** sind auf der Homepage der Tourist-Information Sankt Wendeler Land eingestellt und können heruntergeladen werden:
www.sankt-wendeler-land.de/aktiv/radfahren/rennrad-touren

RENNRAD-TOUREN

Tour 1:	Bostalsee-Tour	38,2 km
Tour 2:	Nonnweiler-Tour	52,0 km
Tour 3:	Ostertal-Tour	65,4 km
Tour 4:	St. Wendel-Tour	59,4 km
Tour 5:	Schaumberg-Tour	65,8 km
Tour 6:	Kleine Kombi-Tour Sankt Wendeler Land	102,7 km
Tour 7:	Große Kombi-Tour Sankt Wendeler Land	175,0 km



Wandern auf dem Tiefenbach-Pfad



Ein beliebtes Wanderziel – die Johann-Adams-Mühle



Die Lapointe-Kapelle am Hofgut Innsbach

Das Wandern ist nicht nur des Müllers Lust!

Wandern in herrlicher Natur – dafür bietet das Sankt Wendeler Land optimale Voraussetzungen. Saubere Bäche, gute Luft und eine unbeschreiblich schöne Landschaft mit Wäldern, Wiesen und Weiden lassen das Wandern zu einem erholsamen Erlebnis werden. Ob auf Premiumwegen, Themenwegen oder den Pilgerwegen, jeder Wanderer findet viele Anregungen für seine Tour.

Premiumwanderwege

Zwischen 6 und 19 km lang sind die vom Deutschen Wanderinstitut zertifizierten **PREMIUM-WANDERWEGE**. Sie führen den Wanderer über besonders schöne Pfade, durch Wälder und Felder, und nur selten über breite Waldwege.

Unsere acht Premiumwanderwege



Tiefenbach-Pfad

15,3 km



Nahequelle-Pfad

6,0 km



Biberpfad

18,7 km



Schmuggler-Pfad

12,9 km



Bärenpfad

11,5 km



Weisalberg-Gipfeltour

15,6 km



Rötelseinpfad

14,6 km



5-Weiher-Tour

11,8 km





Schaumberg Tafeltour



Wanderung am Hunnenring

Tafeltouren

Die Tafeltouren Offizierspfad Imsbach und Schaumberg verbinden Kulinarik und Wandern.

Restaurants, Biergärten oder Cafés laden zu einer Pause ein.



Traumschleifen

In der Nationalparkregion Hunsrück-Hochwald befinden sich vier zertifizierte Traumschleifen: Primstaler Panoramapfad, Dollbergsschleife, Hubertusrunde und Wadrilltal-Tafeltour.



Saar-Hunsrück-Steig

Von Perl an der Mosel bis nach Boppard am Rhein verspricht der 410 km lange Saar-Hunsrück-Steig Wanderspaß auf höchstem Niveau. Der am besten bewertete Fernwanderweg Deutschlands besticht durch seine unberührten Landschaften und den hohen Anteil an Naturwegen.



Informative Flyer und Wanderkarten sind bei der Tourist-Information Sankt Wendeler Land erhältlich. Wanderangebote unserer Hotels finden Sie auf unserer Webseite oder im Katalog »Urlaubsangebote«.

WANDERWEGE ÜBERSICHT

5-Weiher-Tour	12 km
Bärenpfad	12 km
Biberpfad	19 km
Nahequelle-Pfad	6 km
Rötelsteinpfad	15 km
Schmuggler-Pfad	13 km
Tiefenbach-Pfad	15 km
Weiselberg-Gipfeltour	16 km
Traumschleife Wadrilltal-Tafeltour	12 km
Schaumberg Tafeltour	11 km
Tafeltour Offizierspfad Imsbach	12 km
Saar-Hunsrück-Steig	410 km
Traumschleife Dollbergsschleife	11 km
Nationalpark Traumschleife	
Hubertusrunde	10 km
Traumschleife Primstaler Panoramapfad	15 km
Rundwanderwege Bostalsee	7–14 km
IVV-Rundwanderwege	zwischen 7 und 22 km gesamt 120 km
Saarland-Rundwanderweg	275 km
Sankt Wendeler Schleife	22 km

Pilgerwege

Die Geschichte der Pilgerwege geht auf den Heiligen Wendelinus zurück, auf dessen Spuren bereits seit dem 9. Jh. viele Gläubige wandern.



Der **WENDELINUS-PILGERWEG** (15,0 km) nimmt an der Wendelinusbasilika in St. Wendel seinen Ausgang und führt zur Abteikirche nach Tholey.

An diesen **HAUPTWEG** sind **DREI RUND-WEGE** angegliedert:



der **WENDELINUS-RUNDWEG** (8,2 km) in St. Wendel,



der **MARIEN-RUNDWEG** (10,5 km) in Marpingen



und der **MAURITIUS-RUNDWEG** (8,0 km) in Tholey

Die Pilgerwege sind als **BESINNUNGSWEGE** konzipiert, die Wandern und Besinnen in Einklang bringen. Texte regen zum Innehalten und Nachdenken an.



Jakobsweg


Das europaweite Wegegeflecht der Jakobspilgerwege führt auch durch das Sankt Wendeler Land. Ein Zweig führt von **KUSEL** nach **ST. WENDEL**. Von dort geht der Weg über **THOLEY** und über **MARPINGEN** nach **SAARBRÜCKEN** und schließt nach **METZ** an. Eine zweite Route führt von **HOPPSTÄDTEN-WEIERSBACH** über **OBERTHAL** ebenfalls nach **THOLEY**.




Straße der Skulpturen

Diese rund 19 Kilometer lange **OPEN-AIR-GALERIE** führt Wanderer und Kunstbegeisterte von der Basilika in St. Wendel bis an den Bostalsee. Man trifft auf über 50 Skulpturen zeitgenössischer Kunst, die von Bildhauern aus der ganzen Welt geschaffen wurden. Initiator **LEO KORNBURST**, ein St. Wendeler Bürger, hat sie als **FRIEDENSSTRASSE** von der Normandie bis nach Moskau weiter fortgeführt.





Wendelinus-Pilgerweg 

BESINNUNGSWEGE IM SANKT WENDELER LAND

Auch aus Steinen,
die dir in den Weg
gelegt werden,
kannst du etwas
Schönes bauen.

(Erich Kästner)





IVV Rundwanderwege

Sieben **RUNDWANDERWEGE** mit Wertung für den Internationalen Volkssportverband (IVV) führen durch die abwechslungsreiche Mittelgebirgslandschaft der Region. Insgesamt sind es 120 km, die innerhalb von drei Jahren zu erwandern sind.



Die Etappenlängen liegen zwischen 7 und 22 km. **START** ist jeweils an der **TOURIST-INFORMATION SANKT WENDELER LAND**.

Achatweg Freisen

Der 6,6 km lange Achatweg Freisen eröffnet einen Einblick in die 290 Millionen Jahre alte **ERDGESCHICHTE** am Hellerberg. **VULKANISCHE KRÄFTE** waren einst Auslöser für die Entstehung dieser prächtigen Achate. An **10 STATIONEN** erfahren Sie zudem Interessantes zur Erdgeschichte, den Kräften des Vulkanismus und zur Entstehung der Achate. Beeindruckend ist die 15 Meter hohe **»BASALT-ROSE«**, eine Felskugel aus **ANDESIT-GESTEIN**, die durch den Steinbruchbetrieb in einer Felswand sichtbar wurde.



Panoramaweg

Auf einer Gesamtlänge von 127 Kilometern bietet der **PANORAMAWEG SANKT WENDELER LAND** Landschafts- und Naturgenuss pur durch ganz unterschiedliche Landschaftsräume.



Da es sich um einen **RUNDWEG** handelt, können die Tagesetappen je nach Lust und Kondition gewählt werden.



Echte Seemänner finden **SURF- UND SEGELSCHULEN**. Mit **TRETT-BOOTEN** können Sie mit eigener Muskelkraft eine Runde auf dem herrlich blauen See drehen.

Wer das Wasser lieber vom Ufer aus bewundert: Ein schöner und flacher **RUNDWEG** führt komplett um den Bostalsee herum und erlaubt immer wieder herrliche Blicke auf das Wasser.

Am **GRÖSSTEN FREIZEITSEE** im Südwesten Deutschlands gibt es **SANDSTRÄNDE MIT LIEGEWIESEN**, viel **PLATZ ZUM SPIELEN** und **SPASS FÜR GROSS UND KLEIN**, wie zum Beispiel beim **VOLLEYBALLSPIELEN** oder **FUSSBALLGOLFEN**.

Wenn die Sonne mal nicht lacht, bieten das **KINDERSPIELEPARADIES BOSILAND** und das Erlebnisbad **AQUA MUNDO IM CENTER PARCS PARK BOSTALSEE** ideale Ergänzungen.

Hunger oder Durst? Unterwegs gibt es genügend **RASTMÖGLICHKEITEN** und die **UMLIEGENDEN RESTAURANTS** bieten Speisen und Getränke an.

Das vielfältige **VERANSTALTUNGSPROGRAMM** von Mai bis September, wie zum Beispiel das Kinderfest an Pfingsten oder das **SEEFEST** am letzten Juliwochenende, sorgt für Abwechslung und gute Unterhaltung. **KUNST ZUM ANFASSEN** bietet das **KUNSTZENTRUM BOSENER MÜHLE**.

Strand, Wasser, Ideales Urlaubsfeeling am Bostalsee!





Campingplatz***** Bostalsee

Am Campingplatz 1
66625 Nohfelden-Bosen
Telefon (0 68 52) 9 23 33
campingplatz@bostalsee.de
www.bostalsee.de/camping

In direkter Seenähe befindet sich der **5-STERNE-CAMPINGPLATZ** mit Stellplätzen für Wohnwagen und Reisemobile. **MÄRCHENHÄUSER**, wie das Froschkönighaus und das Feenhaus, mit Rutschen aus dem Fenster machen nicht nur den Kleinen Spaß.

Am See gibt es aber noch **VIEL, VIEL MEHR!**
Probieren Sie es einfach mal aus!



Sonne

INFORMATION

Freizeitzentrum Bostalsee
Am Seehafen 1 · 66625 Nohfelden-Bosen
Telefon (0 68 52) 90 10-0
www.bostalsee.de





- 1 Tourist-Information Sankt Wendeler Land
- 2 Campingplatz**** Bostalsee
- 3 Segelhafen
- 4 Bosiland + Fußballgolf
- 5 Kunstzentrum Bosener Mühle
- 6 Strandbad Bosen
- 7 Strandbad Gonesweiler
- 8 Bosen
- 9 Eckelhausen
- 10 Center Parcs Park Bostalsee
- 11 Surferbasis
- 12 Gonesweiler
- 13 Biotop (Naturschutzgebiet)
- 14 Festwiese



Der Bostalsee

Naturnah – Nordic Walking




Acht ausgeschilderte Nordic Walking Parks bieten sanften Ausdauersport in herrlicher Natur.



Die Nordic Walking Strecken sind in drei Schwierigkeitsgrade mit unterschiedlichen Farben unterteilt:

Einfach **BLAU**
Mittel **ROT**
Schwer **SCHWARZ**

Sankt Wendeler Land



Ein Flyer mit umfangreichen Informationen zum Thema Nordic Walking und Joggen ist bei der Tourist-Information Sankt Wendeler Land erhältlich.

Nordic Walking Parks

Alsbach-III	16 km
Nahequelle	17 km
Otzenhausen	26 km
Schaumberg	24 km
Schloßberg	22 km
Weiselberg	27 km
Wendelinuspark	38 km
Wurzelbach	28 km



Reiten

»Das Glück der Erde liegt auf dem Rücken der Pferde« – das gilt auch für große und kleine Reiter im Sankt Wendeler Land.

Verschiedene Höfe in der Region sind auf Feriengäste ausgerichtet und bieten auch **PONYVERLEIH, SCHNUPPERKURSE ODER REITERFERIEN** an.

Klettern

Grenzen testen und überwinden können Sie im **ROCKLANDS KLETTERZENTRUM** St. Wendel. Der **KINDER-KLETTER-PARCOURS** im **CENTER PARCS PARK BOSTALSEE** bietet Kletterspaß für ganz Mutige.



Golfsport

Zwei attraktive **GOLFPARKS** bieten beste Abschlagsmöglichkeiten. In St. Wendel findet man im **WENDELINUS-GOLFPARK** einen 27-Loch-Platz und zusätzlich einen 9-Loch-Platz. Direkt am Nationalpark Hunsrück-Hochwald liegt in Eisen der **GOLFPARK BOSTALSEE** mit seiner 9-Loch-Anlage.

Bogenschießen

Die Faszination des Bogenschießens liegt in der Einfachheit des Sportes, der nur mit Bogen, ohne technische Visierhilfen ausgeübt wird. Zwei **BOGENSPORTPARCOURS** befinden sich in **MARPINGEN-BERSCHWEILER** und in **THOLEY**.



Für Aktive gibt es noch so viel mehr zu entdecken – detaillierte Infos finden Sie auf unseren Webseiten.

www.sankt-wendeler-land.de/aktiv



Tierisches Vergnügen im Naturwildpark Freisen

TIERE in ihrer natürlichen Umgebung erleben kann man im Naturwildpark »Hermbachhof« in Freisen. Auf dem 1,8 km langen Rundweg durch den Park kann man über 400 Tiere bewundern, darunter Rot- und Damwild, Lamas, Elche, Schafe, Waschbären und Füchse. Die zum Teil freilaufenden Tiere darf man füttern und streicheln. Und das ist noch längst nicht alles: Die **FALKNEREI** bietet Flugvorführungen mit Adlern, Eulen, Uhus, Falken und Geiern an.

INFORMATION

Naturwildpark Freisen
Hermbacher Hof
66629 Freisen
Telefon (0 68 55) 99 64 63
www.naturwildpark-freisen.de

Rasante Abfahrt am Peterberg

Spaß pur gibt es von April bis Oktober bei Braunshausen. Auf der 1.000 Meter langen Bobbahn können kleinere Kinder zusammen mit ihren Eltern in einem Bob fahren.

Ebenso rasant geht es im **RUTSCHENPARADIES** mit drei Rutschen zu. Für Höhenfans steht ein **BUNGEE-TRAMPOLIN** bereit und kleine Entdecker gehen auf Erkundungstour auf dem Themenspielfeld **DRUIDENDORF**.

INFORMATION

Freizeitzentrum Peterberg
Zum Wäldchen 3
66620 Nonnweiler-Braunshausen
Telefon (0 68 73) 9 11 34 (Ansagedienst)
www.freizeitzentrum-peterberg.de

SPIEL UND SPASS RUN

Der Bostalsee selbst ist eine Riesenattraktion, genauso wie die vielen Freizeitaktivitäten, die rundherum zu finden sind.

Für all diejenigen, die hoch hinaus möchten, gibt es das Tramposarium an der Festwiese. Mit zehn Feldern macht die größte Trampolinanlage im Südwesten einfach nur Spaß. Ganz nebenbei tut man gleichzeitig etwas für seine Fitness.





Erlebnisbad Schaumberg

Badespaß für die ganze Familie bietet das Erlebnisbad Schaumberg in Tholey. Ausgestattet mit Riesenrutsche mit Lichteffekten, Strömungskanal, Außen- und Nichtschwimmerbecken sowie Eltern-Kind-Bereich verspricht es Abwechslung, Sport und Vergnügen für den ganzen Tag. Die Sauna- und Wellness-Landschaft **SAUNA VICUS** ist im römischen Stil gehalten. Das römisch gestaltete **BISTRO TABLINUM** verfügt auch über einen Biergarten im Außenbereich.

INFORMATION

Erlebnisbad Schaumberg
Zum Erlebnispark 1
66636 Tholey
Telefon (0 68 53) 9 11 10
www.das-erlebnisbad.de



Erlebnispark Center Parcs Park Bostalsee

DIREKT AM BOSTALSEE gelegen besticht der Center Parcs Park Bostalsee durch seine **ZAHLEICHEN FREIZEITEINRICHTUNGEN**, wie zum Beispiel: Badeparadies **AQUA MUNDO**, **HOCHSEILGARTEN**, **KLETTERPARCOURS**, **BOWLING-BAHN**, **STREICHEL-ZOO**, **INDOOR-** und **OUTDOOR-MINIGOLFANLAGE** sowie weitere Aktivitäten und eine **KINDERANIMATION**.

Im **CYCLE CENTER**, dem Fahrradverleih des Center Parcs Park Bostalsee, können verschiedene Fahrräder und Mountainbikes ausgeliehen werden.

INFORMATION

Center Parcs Park Bostalsee
Lindenallee 1
66625 Nohfelden-Gonnesweiler
Telefon (0 68 52) 9 02 80
www.TagesausflugCenterParcs.de

D U M D E N B O S T A L S E E

Wer lieber sein fußballerisches Geschick unter Beweis stellen möchte, kann dies auf der Fußballgolfanlage im Strandbad Bosen ausprobieren. Mit einem Fußball versucht man die verschiedenen Parcours zu meistern und den Ball mit so wenigen Schüssen wie möglich einzulochen. Die perfekte Mischung aus Geschicklichkeit und Spaß!

Schlechtes Wetter und Langeweile? Hierfür

hat das Bosiland das richtige Gegenmittel: Der Indoor-Spielplatz mit Highlights wie Mega-Rutsche, großer Kletterlandschaft und Kartbahn verspricht gute Laune für die Kids. »Bosis Drachenküche« bietet Köstlichkeiten für den kleinen und großen Hunger.



Prachtvoll geschmückter Brunnen auf dem Schloßplatz.

Ostermarkt in St. Wendel

Kurz vor Ostern findet der alljährliche St. Wendeler Ostermarkt statt. Da sind zum Beispiel das »**KLINGENDE HASENDORF**« und die Ausstellung handgefertigter Osterhasenstuben, die Kinder fesseln. In der **KINDER-KREATIV-WERKSTATT** mit spannenden Mitmach-Aktionen bleiben keine Wünsche offen. Der **BRUNNEN** auf dem Schloßplatz verwandelt sich in eine prachtvolle **OSTERKRONE** und es gibt ein **RIESEN-OSTEREI**, **STREICHELZOOS**, **LUSTIGE WALK ACTS** und vieles mehr.

Weihnachts- und Mittelaltermarkt in St. Wendel

ANFANG DEZEMBER verwandelt sich die Innenstadt von St. Wendel in eine märchenhafte Weihnachtslandschaft, in der es nach Glühwein, Zimt und Gebäck duftet. Das bunte Lichtermeer verleiht der Stadt einen **MITTELALTERLICHEN CHARME**.

An mehr als hundert Holzständen gibt es Kunsthandwerk, kreative Bastelarbeiten und regionale Delikatessen. Auf dem angeschlossenen **MITTELALTERMARKT** bieten Händler in historischen Gewändern ihre Waren an, Handwerker demonstrieren ihr Handwerk und Künstler faszinieren mit ihren Shows.

Im **ZWERGENDORF** an der Alten Stadtmauer kann man den kleinen Bewohnern beim Verrichten ihrer Arbeiten zusehen. Im **MISSIONSHAUS** oberhalb der Stadt findet man eine große **KRIPPENAUSSTELLUNG** mit über 450 Exponaten unterschiedlichster Materialien aus aller Welt, die besonders sehenswert ist.



INFORMATION

Tourist-Info St. Wendel
Rathausplatz 1, EG links
66606 St. Wendel
Telefon (0 68 51) 809-19 13
www.sankt-wendel.de



Weitere Events in der Region

ZAUBERFESTIVAL in St. Wendel

MITTELALTERMARKT in Nohfelden

LEBENSART-MARKT in St. Wendel

ADAC RALLYE DEUTSCHLAND am Bostalsee

SEEFEST rund um den Bostalsee

TÖPFERMARKT in Oberthal

KELTENFEST in Otzenhausen



Hauptsach' gudd gess, ...

... so lautet das **MOTTO DER SAARLÄNDER** und danach wird auch gelebt. Das Sankt Wendeler Land und das Saarland sind bekannt für ihre **ABWECHSLUNGSREICHE** und **VIELFÄLTIGE KÜCHE**. Von typisch regionaler, deftiger Hausmannskost über traditionelle Spezialitäten bis hin zu gehobener Küche – hier findet bestimmt jeder ein Angebot nach seinem Geschmack. Die **NÄHE ZU FRANKREICH** hat ihre Spuren in der saarländischen Küche und in der Art zu genießen hinterlassen. So werden saarländische und französische Einflüsse zu einem geschmackvollen Zusammenspiel.

Probieren Sie auch unsere **HEIMISCHEN BIERE UND WEINE**.

TYPISCH REGIONALES GERICHT

Dibbelabbes/Schaaales

2 kg Kartoffeln
250 g Dörrfleisch
2 Stangen Lauch
2 Eier

*Die Kartoffeln fein reiben und in einem Geschirrtuch fest ausdrücken.
Das Dörrfleisch knusprig braten, den Lauch mitdünsten
und zu den Kartoffeln geben.*

*Die Eier unterrühren und die Masse mit Salz, Pfeffer und Muskat
würzen. Die Kartoffelmasse in einem Bräter unter ständigem
Wenden kräftig braten, sodass eine schöne Kruste entsteht.*

TIPP

Feldsalat oder frisches Apfelmus dazu servieren!

Guten Appetit!

REGIONALTYPISCHER GENUSS

Kulinarische Wochen in der Region

Im Sankt Wendeler Land und im gesamten Naturpark Saar-Hunsrück besinnen sich immer mehr Gastronomen auf die Verwendung und Herstellung regionaler Produkte nach traditionellen Rezepten.

Regionaltypischer Genuss heißt aber auch, dass es nicht alle Produkte zu jeder Zeit gibt, sodass die Speisekarten je nach Saison variieren. Im Frühjahr finden Sie zum Beispiel für ein paar Wochen viele schmackhafte Gerichte mit und aus **LÖWENZAHN** auf den Speisekarten. Im Herbst wiederum locken **WILD- UND KARTOFFELGERICHTE** Genießer in die Gastronomie der **NATURPARKREGION**.

Zusätzlich gibt es im Rahmen der kulinarischen Wochen viele Veranstaltungen zum jeweiligen Thema, z.B. **PILZEXKURSIONEN** während der Pilzwochen, **BAUERNMÄRKTE** rund um die Kartoffel oder **KULINARISCHE WANDERUNGEN**.

In Tholey finden im Sommer die **KRÄUTERTAGE** mit abwechslungsreichen **VORTRÄGEN, WANDERUNGEN** und **SEMINAREN** statt.



Schwenken

TYPISCH SAARLÄNDISCH

Im Sankt Wendeler Land gibt es, wie im ganzen Saarland, das Phänomen der »Schwenker«. Als Schwenker bezeichnet man übrigens zum einen den freischwingenden Grillrost über einem offenen Holzfeuer, zum anderen nennt man auch das marinierte Stück Schweinefleisch »Schwenker«. Und nicht zu vergessen: Auch derjenige, der das Fleisch auf den Rost legt und diesen über dem Feuer schaukeln lässt, ist ebenfalls »der Schwenker«.

Sie sehen also: Im Saarland ist die Sache mit dem »Grillen« ganz unkompliziert und immer auch eine gemütliche Angelegenheit.

Meist gibt es Salate, Baguette und verschiedene Dips dazu, man sitzt zusammen und genießt den Tag bei einem kühlen Getränk.

Geschwenkt wird übrigens zu allen Jahreszeiten!



St. Wendel



Der mittelalterliche Charme St. Wendels lädt zum Verweilen ein.



Ein **SCHAFHIRTE** und doch von königlicher Abstammung soll er gewesen sein, der **HEILIGE WENDELINUS**.

Der Legende nach war er ein schottischer Königssohn, der sich auf dem Weg nach Rom in St. Wendel als Eremit niederließ. Schon zu Lebzeiten wurde er von der Bevölkerung sehr verehrt und seit dem 9. Jh. pilgern jährlich viele Menschen zu seinem Grab in der **WENDELINUSBASILIKA**. Seine Gebeine sind noch heute in der Basilika in einem Hochgrab am Altar zu sehen.



Viele Sehenswürdigkeiten gibt es in St. Wendel zu bestaunen. Besonders empfehlenswert ist die Wendelinusbasilika, in der sich die Gebeine des Heiligen Wendelinus befinden.



Jährlich im Oktober findet die **WENDELINUSPILGERWOCHE** mit Konzerten, kirchlichen Veranstaltungen und dem **WENDELSMARKT** statt.

Regelmäßig gibt es auch **ORGELKONZERTE** mit berühmten Organisten aus aller Welt.

Mit ihrem mittelalterlichen Charme lädt die Stadt zum Verweilen in einem der schönen Straßencafés und den Restaurants ein.



Weitere Sehenswürdigkeiten sind das **MISSIONSHAUS** mit seinem missions- und völkerkundlichen Museum, das **STADTMUSEUM**, die **WENDELINUSKAPELLE**, die **SKULPTURENSTRASSE** und der **KUGELBRUNNEN**.

INFORMATION

Tourist-Info St. Wendel
Rathausplatz 1, EG links
66606 St. Wendel
Telefon (0 68 51) 809-19 13
www.sankt-wendel.de

Der 569 m hohe Schaumberg gilt als »Hausberg« des Saarlandes. Der Schaumbergturm ist der deutsch-französischen Freundschaft gewidmet. Ein Panoramaaufzug bringt die Gäste zur barrierefreien Aussichtsplattform. Vom Turm aus sieht man über das Saarland bis hin zum Hunsrück und bei gutem Wetter sogar bis nach Frankreich.

Im Inneren des Turms befinden sich zwei Ausstellungen: Die Ausstellung »Gipfeltreffen« thematisiert die deutsch-französischen Beziehungen und die Geschichte der Schaumbergregion selbst. Eine weitere Ausstellung mit dem Titel »CO2wo und Co« widmet sich dem Thema »Klimaschutz«.

Für die kleinen Gäste gibt es einen Spielplatz im keltisch-römischen Stil. Das ganze Jahr über finden auf dem Schaumberg-Plateau Veranstaltungen statt.

INFORMATION

Gemeinde Tholey
Im Kloster 1 · 66636 Tholey
Telefon (0 68 53) 508-0
www.mein-schaumberg.de



Der Hausberg des Saarlandes

Zu Besuch im ältesten Kloster Deutschlands

INFORMATION

Abtei Tholey
Im Kloster 11
66636 Tholey
Telefon (0 68 53) 9 10 40
www.abtei-tholey.de



Im Jahr 634 wird die Abteikirche erstmals schriftlich im ältesten Dokument im linksrheinischen Gebiet erwähnt!

Sie wurde einst auf Resten einer römischen Badeanlage errichtet. Ihre heutige Form erhielt die frühgotische Kirche im 13. Jh. Die ersten Mönche lebten seit dem 8. Jh. in Tholey und die Benediktiner sind bis heute geblieben.

Hervorzuheben sind vor allem die barocke Orgel, das Chorgestühl und die Kirchenfenster. Regelmäßig finden Orgelkonzerte statt. Der Klostergarten mit Teehaus, Imkerei und Kräutergarten lädt tagsüber zu einem ruhigen Spaziergang ein.

Aufgrund umfangreicher Sanierungsarbeiten bleibt die Kirche bis voraussichtlich Sommer 2020 geschlossen. Während dieser Zeit finden die Gebetszeiten und auch die heiligen Messen im Kapitelsaal statt – dieser ist über den Klostergarten zu erreichen. Besonders sehenswert werden nach der Wiedereröffnung die drei neu gestalteten Chorfenster von Gerhard Richter sein.

Kultur und Natur – Hofgut Imsbach bei Theley

1310 wurde die Siedlung Imsbach bei Theley erstmals schriftlich erwähnt. Während der Französischen Revolution wurde das Hofgut als Nationaleigentum beschlagnahmt. **NAPOLEON** persönlich schenkte das Hofgut Imsbach im Jahr 1811 seinem Colonel de Cavalerie Louis Lapointe. Die Familie Lapointe prägte bis 1903 das Erscheinungsbild des Gutes. Lapointe wurde in der Gruft der nahe gelegenen **GUTSKAPELLE** beigesetzt.

Heute ist das Hofgut Imsbach ein **LANDSCHAFTS-PFLEGEHOF** mit einem Landschaftspark mit Gastronomie. Viele Rad- und Wanderwege führen hier vorbei.



Geschichte (er)leben – die Johann-Adams-Mühle

Das große **MÜHLRAD** klappert noch immer im Rauschen des Wassers, das vom nahe gelegenen Imsbach zur alten Mühle geleitet wird. Die Johann-Adams-Mühle liegt idyllisch in einem Wiesental bei Theley und wurde 1589 erstmals erwähnt.

Heute befindet sich in dem Mühlengebäude ein **MUSEUM**. Liebevoll zusammengetragene **HAUSHALTSGEGENSTÄNDE** aus dieser Zeit verdeutlichen die mühsame Arbeit unserer Vorfahren und lassen das Leben der Müllerfamilien wieder aufleben.

INFORMATION

Gemeinde Tholey
Im Kloster 1
66636 Tholey
Telefon (0 68 53) 508-0
www.tholey.de



Marienverehrungsstätte Härtelwald

Tausende Pilger zieht sie jedes Jahr an: die Marienverehrungsstätte Härtelwald in Marpingen. Seit 1876, als die **MUTTER GOTTES** angeblich drei Mädchen erschienen ist, beten die Menschen an diesem Ort zur Gottesmutter. An der Marienkapelle mit Grotte, dem Kreuzweg mit der Kreuzigungsgruppe und an der Marienquelle halten die Menschen Andacht.

Der **JAKOBSWEG** und der Pilgerweg »**MARIEN-RUNDWEG**« führen an der Marienverehrungsstätte vorbei.



INFORMATION

Gemeinde Marpingen
Urexweilerstraße 11
66646 Marpingen
Telefon (0 68 53) 91 16-0
www.marpingen.de

Keltischer Ringwall Otzenhausen

Auf den Spuren
von Asterix und Obelix

Wer kennt sie nicht, die Geschichten von Asterix und seinen gallischen Freunden? Bei uns im Sankt Wendeler Land haben die Kelten ein gewaltiges Monument hinterlassen. Mitten im Wald bei Otzenhausen liegt der keltische Ringwall. Er wurde bereits im 1. Jh. vor Chr. als Schutz gegen die Römer erbaut und zählt zu den größten vorgeschichtlichen Steinbauwerken Europas. Julius Caesar selbst sprach von einer »Murus gallicus«. Mit Nägeln wurden die hölzernen Rahmen in der Trockenmauer

zusammen gehalten, was nachweislich die erste Verwendung von Metall im vorgeschichtlichen Festungsbau ist. Imposant ist der Nordwall, der heute noch eine Höhe von zwölf Metern erreicht. Die Hauptburg von fast zwanzig Hektar Fläche besaß eine Quelle und Reste eines römischen Tempels sind noch vorhanden. Der Legende nach residierte hier ein mächtiger keltischer Fürst vom Stamm der Treverer.

Keltenpark mit Keltendorf

Am Fuße des Ringwalls befindet sich eine **KELTISCHE SIEDLUNG** nach historischem Vorbild mit Wohn-, Handwerks- und Speichergebäuden, Feuerstelle und Palisadenzaun. Regelmäßig finden Führungen zum **KELTISCHEN RINGWALL** statt.

Von April bis Oktober kann man bei verschiedenen **VERANSTALTUNGEN** das Leben der Kelten, ihre Handwerkstechniken und Lebensumstände anschaulich nachempfinden.



Nationalpark
Hunsrück-Hochwald



Das Keltendorf bildet außerdem den Ausgangspunkt des **NATIONALPARKS HUNSRÜCK-HOCHWALD**.



INFORMATION

Tourist Info Nonnweiler
Trierer Straße 5
66620 Nonnweiler
Telefon (0 68 73) 66 00
www.nonnweiler.de



HERAUSGEBER

Tourist-Information Sankt Wendeler Land
Am Seehafen 1
66625 Nohfelden-Bosen
Telefon (0 68 52) 90 11-0
Telefax (0 68 52) 90 10-20
tourist-info@bostalsee.de
www.sankt-wendeler-land.de



Die Tourist-Information Sankt Wendeler Land ist ein Amt des Landkreises St. Wendel, vertreten durch Landrat Udo Recktenwald.
Landkreis St. Wendel, Mommstraße 21–31, 66606 St. Wendel

KONZEPTION & GESTALTUNG

Jörg Maubach, Büro für Kommunikationsdesign

FOTOGRAFIE

W. Götzinger, J. Bonenberger, ATB, F. Rauber, Fotolia, A. Groß, DK Bow Factory, M. Erfurt, J. Maubach, W. Richner, Leistungsträger im Sankt Wendeler Land, Gemeinden im Sankt Wendeler Land, K. Klos, F. Rech

AUSGABE 2020

Alle Fotos, Grafiken und Texte in »Willkommen!« 2020 unterliegen dem Copyright der Tourist-Information Sankt Wendeler Land.



Wir freuen uns auf Sie!

TOURIST-INFORMATION
 SANKT WENDELER LAND
 Am Seehafen 1
 66625 Nohfelden-Bosen
 Telefon (0 68 52) 90 11-0
 Telefax (0 68 52) 90 10 20



www.sankt-wendeler-land.de
 tourist-info@bostalsee.de

Bahn- und Busauskunft (deutschlandweit):
 www.saarfahrplan.de

Anreise



Sankt Wendeler Land