

ZEICHENERKLÄRUNG - LEGEND

Unterkunft Tourist information office	Accommodation Tourist information office	Logement Office de tourisme	Alloggio Ufficio turistico	Friseur Hair stylist	Hair stylist
	Restaurant	Ristorante	Ristorante		Cosmetics
	Cash dispenser	Distributeur de billets	Bancomat		Grocery store
	E-bike charging	recharge vélo électrique	ricarica per bici elettriche		Therapie
	Bus stop	Arrêt des voitures STT	Formata del pullman		Music pavilion
	Public telephone box	Téléphone	Telefono		Playground
	farm products	produits de la ferme	prodotti della ferme		hiking trails
	Pharmacy	Farmacia	Farmacia		Theme trail
	Doctor/Dentist	Médecin/Dentiste	Medico/Dentista		Way of St. James
	Car service	Lavage de voitures	Autolavaggio		bike path
	Beach volleyball	Beachvolleyball	Beachvolleyball		Road
	Alpine dairy	Produits laitiers	Lattaria		
	Fire department	Pompieri	Pompieri		

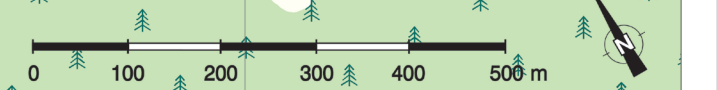
Flirsch

Strengen

SCHNANN 2 km / PETTNEU 4 km / ST. ANTON 10 km

LANDECK 10 km

Landschaftsschutzgebiet „Mösi“



**Pettneu & Schnann
Flirsch & Strengen**

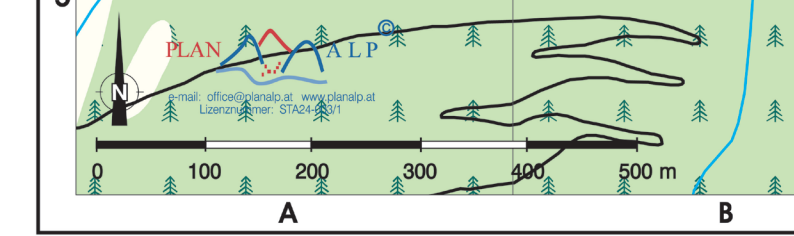
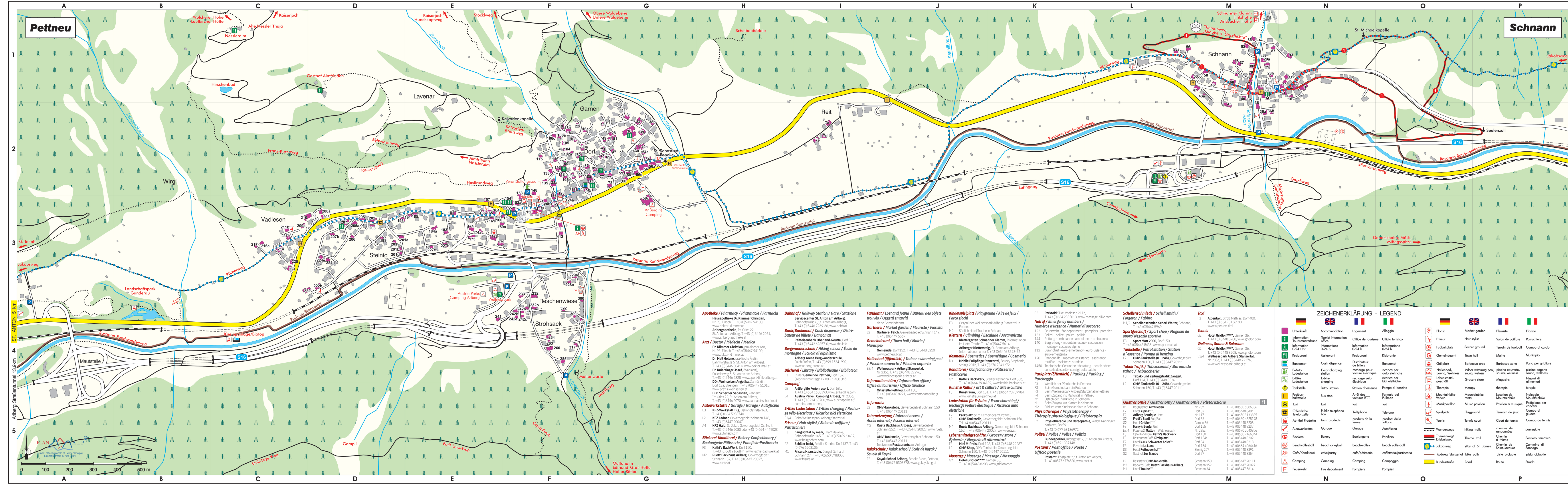
ORTSPLAN, VILLAGE MAP
PLAN DU VILLAGE, PIANTA DEL VILLAGGIO

A „Glaube und Geschichte“ in Schnann / Faith & History in Schnann
Ausgehend von der Pfarrkirche im Dorftzentrum verläuft durch und um Schnann der Themenweg rund um den Glauben und die Geschichte des kleinen Dorfes. An 13 Stationen gibt es zu jedem Thema eine lebensgroße Figur aus Cortenstahl, die ein großes Buch in den Händen hält, in welchem ein Teil der Schnanner Geschichte nachzulesen steht.

B Kapellenrundweg Flirsch / Chapel Path in Flirsch
Die Rundwanderung führt von der Pfarrkirche Flirsch, vorbei an der Lourdeskapelle mit Naturgrotte über die Ortsteile Tanne und Schneckenbach zur Antoniuskapelle bei Wolfen. Von dieser Kapelle wandert man ein kleines Stück zurück und dann Richtung Grube zur Herz-Jesu-Kapelle. Von da führt die Wanderung auf der Dorfstraße zurück zur Pfarrkirche.

C Flirsch in alten Ansichten / Flirsch On Old Views
Vom Dorftzentrum führt der Weg über den Flirscher Berg zum Plattenkreuz am Römerweg. Über die Dorfstraße kommen Sie zurück zum Ausgangspunkt. Erfahren Sie am Weg Interessantes über die früheren Zeiten in Flirsch und das „alte Dorfleben“.

D Am Jakobsweg / Way Of St.James
Spirituelles Wandern entlang der internationalen Pilgeroute. Von Strengen auf dem Römerweg über Flirsch, Schnann bis nach Pettneu, bei Vadiesen auf dem Wiesenweg nach St. Jakob und weiter nach St. Anton am Arlberg und St. Christoph.



ZEICHENERKLÄRUNG - LEGEND
A multi-column legend table listing various symbols and their corresponding services in multiple languages. It includes categories like Accommodation, Restaurant, Bankomat, and more. Symbols include icons for a bed, a fork and knife, a bank building, etc.

FIERSCH 2 km
LANDCEK über S16 15 km