



st. Anton ARLBERG

Alles außer Skifahren

WINTERAKTIVITÄTEN

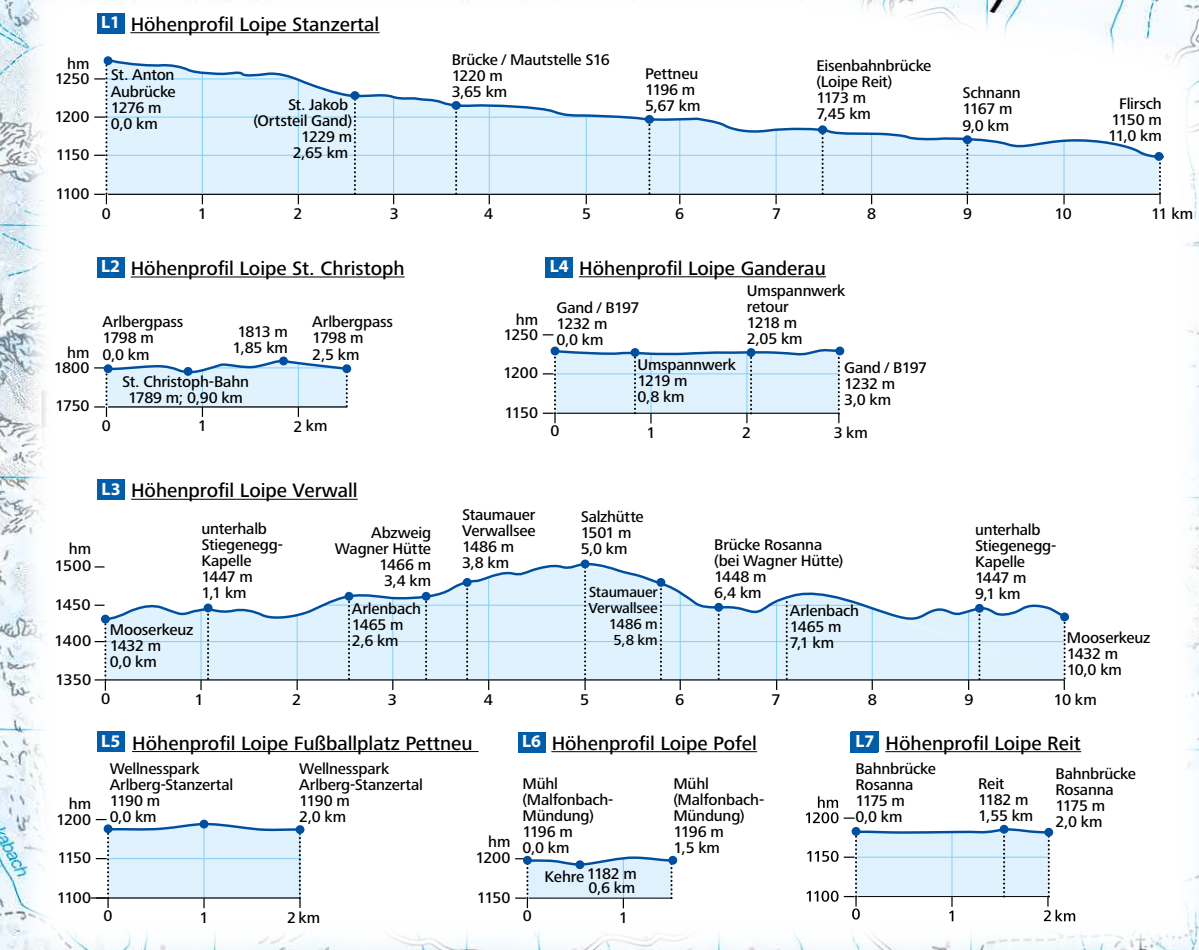
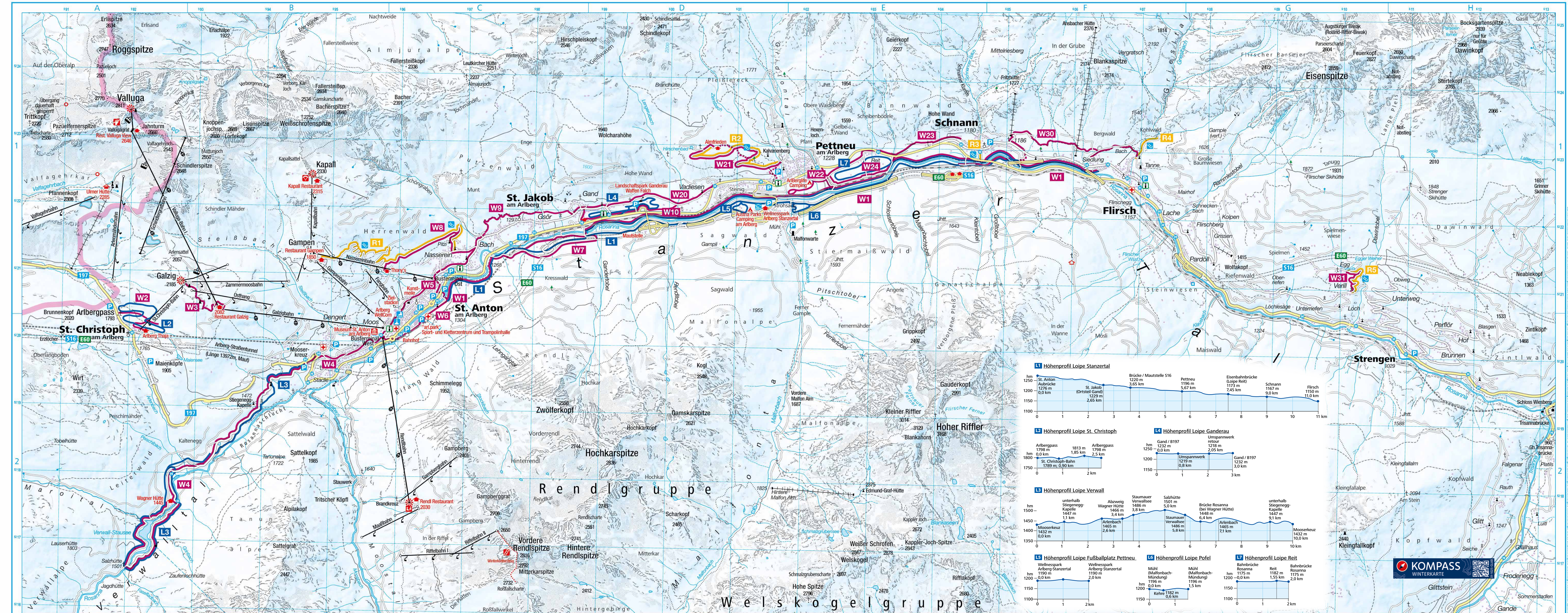
ARLBERG
www.stantonamarlberg.com
Firschtel 1138, 6572 Firschtel
T +43 (0) 448 8221
Firschtel 150, 6574 Firschtel am Arlberg
www.stantonamarlberg.com
T +43 (0) 546 2290 info@stantonamarlberg.com

ST. ANTON AM ARLBERG
TOURISMUSVERBAND
Dorfstraße 6, 6580 St. Anton am Arlberg
T +43 (0) 546 2290 info@stantonamarlberg.com
www.stantonamarlberg.com

Ortsstelle Firschtel
Firschtel 1138, 6572 Firschtel
T +43 (0) 448 8221
Firschtel 150, 6574 Firschtel am Arlberg
www.stantonamarlberg.com
T +43 (0) 546 2290 info@stantonamarlberg.com

DE

- Zeichenerklärung**
Legend
Legende
Legenda
- L1** Loipe – Klassisch und Skating
Ski-cross country-track – Classic and skating
Piste de ski fond – Classique et skating
Pista sci da fondo – Classica e skating
 - W1** Winterwanderweg präpariert
Path prepared
Chemins de promenade damées
Sentiero sgombrato da preparare
 - R1** Rodelbahn
Toboggan run
Piste de luge
Pista per slittini
 - A** Eislaufplatz
Ice rink
Patinoire
Pattinaggio
 - C** Eisstockschießen
Curling
Curling
 - D** Drachen-/Gletschirmfliegen
Hang-/paragliding
Deltaplane/parapente
Deltaplano/parapendio
 - S** Seilbahn – Gondelbahn
Cable car – Gondola cable car
téléférique – Télécabine
Funivia – Telecabina
 - T** Sesselbahn – Schlepplift
Chairlift – Draglift
Telesiege – Teleski
Seggiovia – Sciovio
 - M** Materialseilbahn
Equipment cable car
Télépherique porte-matériel
Teleferica
 - I** Tourismusbüro/Information
Tourist information/office
Bureau de tourisme/information
Informazioni
 - P** Parkplatz – Parkhaus
Parking – Parking garage
Parcheggio – Garage
Parcheggio al coperto
 - B** Bushaltestelle
Bus stop
Arrêt de bus
Fermata autobus
 - R** Restaurant
Restaurant
Ristorante
Ristorante
 - C** Campingplatz
Camping ground
Terrain de camping
Campeggio
 - A** Arzt
Physician
Docteur
Medico
 - V** Aussichtspunkt
Lookout point
Point de vue
Punto panoramico
 - K** Kirche – Kapelle
Church – Chapel
Eglise – Chapelle
Chiesa – Capella
 - D** Denkmal – Wegkreuz
Monument – Wayside cross
Monument – Row
Monumento – Crocifisso
 - B** Bildstock – Stillegelegtes Bergwerk
Shrine – Abandoned mine
Calvaire – Mine désaffectée
Tabernacolo – Miniera abband.
- Maßstab • Scale • Échelle • Scala
1 : 30 000
- 0 300 m 600 m 900 m 1200 m
- 1 cm (Karte) = 300 m (Natur)
1 cm (Map) = 300 m (Nature)
1 cm (Carte) = 300 m (Nature)
1 cm (Carta) = 300 m (Nature)



KOMPASS 505 112 GPS Info UTM (32T) - WGS84

© 2025/2026 KOMPASS Karten, A-6020 Innsbruck; Herausgeber: Tourismusverband St. Anton am Arlberg

Kartografie: KOMPASS-Karten.com

Alles außer Skifahren!

Sie möchten etwas anderes als Skifahren oder Snowboarden? Dann empfehlen wir Ihnen eine Vielfalt an Aktivitäten, die wir auf dieser Karte vorstellen. Sie werden überrascht sein, was es in unserer herrlichen Umgebung abseits der Pisten noch zu entdecken gibt.

Wir wünschen Ihnen viel Spaß!

*Ihr Team des Tourismusverbandes
St. Anton am Arlberg*

Wanderwege

W1 **Rosanna Rundwanderweg (24 km):** Eine gemütliche Flusswanderung mit wenig Gefälle von St. Anton am Arlberg über Pettneu am Arlberg und Schnann bis nach Flirsch.

W2 **St. Christoph am Arlberg (3 km):** Höhenweg auf 1.800 m. Direkt auf der Arlbergpasshöhe beginnt der abwechslungsreiche Höhenweg zum Bergrestaurant „Arlberg Thaja“.

W3 **Panoramaweg Galzig (1 km):** Winterwanderung auf über 2.000 m von der Galzig Bergstation zur St. Christoph Bergstation. Informationen zu den Lifttickets finden Sie unter: www.skiarlb.org.at

W4 **Verwall (10 km):** Auf der Alten Arlbergstraße geht es steil bergauf bis zum Hotel Mooserkreuz (empfehlenswert mit Skibus Linie 3 bis Siedlung Mooserkreuz. Bitte beachten Sie die Busfahrpläne). Nun gibt es die Möglichkeit, fast flach bis zur Wagner Hütte zu wandern oder den wunderschönen Rundweg um den Verwallsee zu genießen. Dieser Weg ist sicher ein Highlight in Ihrem Winterurlaub.

W5 **Kunstmeile (1 km):** Vom Arlberg WellCom bis zur Talstation der Nassereinerbahn verläuft ein flacher Spazierweg.

W6 **Rund um St. Anton am Arlberg (3 km):** Vom Informationsbüro St. Anton am Arlberg durch den Park, vorbei am Arlberg WellCom und weiter entlang der Kunstmeile bis zur Nassereinerbahn. Vor der Tankstelle überqueren Sie die Dorfstraße und folgen dem Auweg. Gehen Sie durch die Unterführung. Anschließend

überqueren Sie die Rosanna und folgen rechts dem Friedhofsweg bis zum Bahnhof. Nach dem Sportzentrum arl.park kommen Sie über eine der beiden Brücken wieder zurück ins Dorfzentrum von St. Anton am Arlberg.

W7 **Galerie (3 km):** Zuerst verläuft der Weg parallel zum Rosanna-Rundwanderweg, später etwas ansteigend bis zum Lüftungsschacht des Arlberg Straßentunnels. Nun öffnet sich ein herrlicher Blick auf den Ortsteil St. Jakob am Arlberg. Am Ende besteht Anschluss an mehrere Winterwanderwege.

W8 **Thony's (7 km):** Zuerst der Kunstmeile entlang bis zur Nassereinerbahn, dann stetig aufwärts bis die Nassereinerstraße endet. Nun müssen auf der Rodelbahn ca. 200 m Höhenunterschied bewältigt werden. Herrlicher Ausblick auf St. Anton am Arlberg und das Stanzertal.

W9 **Jakobusweg (3 km):** Ständiges Auf und Ab ist das Interessante an diesem Weg. An der Sonnenseite des Stanzertales wandert man teilweise auf dem berühmten Jakobs-Pilgerweg bis St. Jakob am Arlberg. Anschluss an andere Wege möglich. Nur mit gutem Schuhwerk begehbar – teilweise Pfad!

W10 **Ganderau (3 km):** Flacher Rundwanderweg im Bereich St. Jakob am Arlberg bis zum Landschaftspark Ganderau mit Anschluss an den Vadiesenweg Richtung Pettneu am Arlberg.

W20 **Vadiesen „Am Jakobsweg“ (2 km):** Einfache Wanderung zwischen dem Ortsteil Vadiesen in Pettneu am Arlberg und St. Jakob am Arlberg mit Anschluss über den Jakobusweg bis nach St. Anton am Arlberg.

W21 **Nesslerweg zum Gasthof Almfrieden (6 km):** Vom Informationsbüro Pettneu am Arlberg ausgehend verläuft die Wanderung bis zur Raiffeisen-Bank, weiter links über die Dorfstraße und wieder links über den Forstweg bis zum Gasthof Almfrieden (bewirtschaftet). Von hier genießen Sie die herrliche Aussicht über das Stanzertal. Als Alternative und für Schneeschuhwanderer wurden einige „Schleifen“ eingebaut.

W22 **Pettneu Zeinsbach (1 km):** Verbindungswanderung vom Ortsteil Reit bis zum Zeinsbach im Ortszentrum von Pettneu am Arlberg mit Anschluss an den Rosanna Rundwanderweg.

W23 **Römerweg Pettneu – Reit – Schnann (3 km):** Östlich der St. Sebastian-Kapelle in Pettneu am Arlberg zweigt ein Forstweg nach rechts ab und führt durch den Weiler Reit. Nach der Überquerung der Bundesstraße verläuft die Wanderung bis nach Schnann. Alternative: retour über den Rosanna Rundwanderweg.

W24 **Reit (2 km):** Der flache, sonnig gelegene Rundwanderweg führt um den Ortsteil Reit östlich von Pettneu am Arlberg.

W30 **Bergwaldweg (6 km):** Vom Ortsteil Bach in Flirsch führt ein leichter Waldweg, gegenüber der Lourdesgrotte, westwärts bis nach Schnann „Althaus“. Retour über die Dorfstraße oder über den „Seelenzoll“ zum Rosanna Rundwanderweg. Alternative: Über den Ortsteil Siedlung führt ein Weg zurück nach Flirsch.

W31 **Egger Weiher (2 km):** Ausgehend vom Ortsteil Kramategg in Strengen führt ein Forstweg bis zum Egger Weiher, ein natürlich entstandenes Gewässer, oberhalb des Ortes. Bei entsprechenden Verhältnissen steht einer Rodelpartie auf dieser Strecke nichts im Wege.

Weitere Informationen unter: maps.stantonamarlberg.com



Loipen

Mit Ausnahme einiger Abschnitte der Loipe Stanzertal sind alle Loipen für klassischen Langlauf und Skating (freie Technik) gespurt. Es gibt auch eine eigene Loipe nur für Skating, südseitig der Rosanna, beginnend in St. Jakob am Arlberg bis nach Schnann.

L1 **Loipe Stanzertal (22 km):** Vom Loipenstart beim Wertstoffhof in St. Anton am Arlberg führt die Loipe Stanzertal immer leicht abfallend entlang der Rosanna, mit Einstiegsmöglichkeiten in allen Orten unserer Urlaubsregion, bis nach Flirsch und wieder retour. Wir bitten um Vorsicht in einer übersichtlichen Kurve kurz nach den ersten Kilometern!

L2 **Loipe St. Christoph (2,5 km):** Rundkurs auf 1.800 m. Kurze Abfahrten und Anstiege. Guter Treffpunkt mit Alpinfahrern auf den Sonnenterrassen von St. Christoph am Arlberg.

L3 **Loipe Verwall (10 km):** An der Arlbergstraße zweigt gegenüber dem Hotel Mooserkreuz der Verwallweg ab, an dem sich nach 200 m der Start befindet. Die Loipe führt abseits des Fahrweges durch das romantische Verwalltal und umrundet den Verwallsee. Anspruchsvolle, landschaftlich reizvolle Loipe. Ständiger Wechsel zwischen Abfahrten und Anstiegen. An einigen Engstellen mit nur klassischer Spur bitten wir die Skater um Rücksichtnahme! Einkehrmöglichkeit in der Wagner Hütte.

L4 **Loipe Ganderau (3 km):** Leichte Loipe ohne anspruchsvolle Stellen, ideal für Einsteiger und Ungewübte. Start östlich vom Ansicht Auhof oder bei der Feuerwehrhalle in St. Jakob am Arlberg.

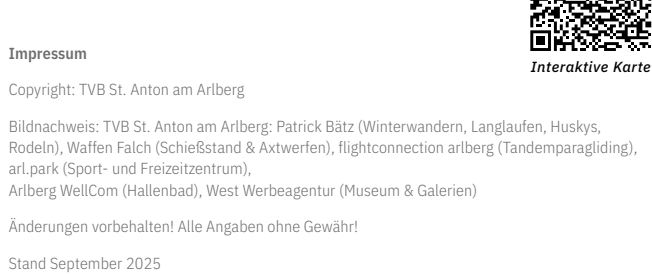
L5 **Loipe Fußballplatz Pettneu (2 km):** Leichte, flache Runde vom Wellnesspark Arlberg Stanzertal in Pettneu am Arlberg westwärts, unter anderem durch das Rosannastadion beim Fußballplatz. **Zusätzlich Nachtlanglauf mit Flutlicht:** Von Dezember bis März, jeden Montag und Freitag ab Einbruch der Dämmerung.

L6 **Loipe Pofel (1,5 km):** In Pettneu am Arlberg, östlich vom Wellnesspark Arlberg Stanzertal zwischen dem Fluss „Rosanna“ und der Schnellstraße mit Anstieg und Abfahrt.

L7 **Loipe Reit (2 km):** Leichter, flacher Rundkurs, östlich von Pettneu am Arlberg gelegen, mit Verbindung zur Loipe Stanzertal. Ideale Trainingsrunde.

Täglich aktualisierter Loipenzustandsbericht: www.stantonamarlberg.com

Weitere Informationen unter: maps.stantonamarlberg.com



Impressum

Copyright: TVB St. Anton am Arlberg

Bildnachweis: TVB St. Anton am Arlberg: Patrick Bätz (Winterwandern, Langlaufen, Huskys, Rodeln), Waffen Falch (Schießstand & Axtwerfen), Rightconnection arlberg (Tandemparagliding), arl.park (Sport- und Freizeitzentrum), Arlberg WellCom (Hallenbad), West Werbeagentur (Museum & Galerien)

Änderungen vorbehalten! Alle Angaben ohne Gewähr!

Stand September 2025

Schießstand & Axtwerfen

SCHIESSSTAND
Großkaliber Schießstand mit 6 elektronischen Scheibenzuanganlagen bis 25m.

Tagesgäste können zu den Geschäftszeiten den Schießstand benützen. Bei Personen ohne Fachkenntnisse wird um eine Terminvereinbarung gebeten, da diese nur unter Aufsicht den Schießstand benützen dürfen.

Es darf mit allen gängigen Kurz- und Langwaffen Kalibern bis 7.000 Joule Mündungsenergie geschossen werden. Leihwaffen stehen ausreichend zur Verfügung.

Schnupperschießen für Anfänger (mit Trainer auch außerhalb der Öffnungszeiten) nur nach Terminvereinbarung.

AXTWERFEN
Axtwerfen ist was für Jedermann und Jederfrau! Von 10 bis 99+ Jahren kann jeder lernen, eine Axt zu werfen. Es stehen 2 Wurfstände zur Verfügung.

Öffnungszeiten:
Montag, Dienstag und Freitag von 09.00 bis 12.00 Uhr und 14.00 bis 17.00 Uhr.
Donnerstag nach Vereinbarung

Kontakt:
Waffen Falch, Gewerbegebiet Ost 4,
6580 St. Anton am Arlberg
T. +43 (0) 664 92 20 395
info@waffenfalch.at
www.waffenfalch.at

Pferdeschlittenfahrten

Mittwoch und Donnerstag: 12.00 Uhr | 14.00 Uhr | 16.00 Uhr
Zusätzliche Fahrten auf Anfrage. Fahrten jeweils nach telefonischer Reservierung.
Dauer: ca. 2 Stunden
Treffpunkt: Abzweigung Verwall – gegenüber vom Hotel Mooserkreuz

PREISE
€ 50,00 pro Person, ab einer Belegung von 6 Personen
Unter 6 Personen: Preis auf Anfrage direkt beim Anbieter

Kontakt:
Ehrensperger Fritz, T. +43 (0)664 163 55 34,
fritz@postkutschhof.com,
www.roesslwirtin.at

Schlittenhundeerlebnis

Während der Schlitten vorbereitet wird, können Sie die Hunde weiter kennenlernen. Nach dem Einspannen von 5-6 unserer Huskys hat jeder Teilnehmer die Möglichkeit, einmal auf einer Strecke von bis zu 1,2 – 1,6 km vorne auf dem Schlitten sitzend mitzufahren und die Natur aus der Perspektive der Hunde zu erleben. Während der Fahrt informieren wir über Schlittenhunde, den Schlittenhundesport und unsere eigenen Hunde.

Teilnehmer: 7-10 Personen
Mindestalter: 5 Jahre
Termine: Montag oder Freitag vormittags - 09.00 Uhr (auf Anfrage)

Ausrüstung: Winterbekleidung, Handschuhe, warme Schuhe, bei Schneefall/Wind eine Skibrille, Getränk und Kamera
Dauer: ca. 2 Stunden
Gewichtslimit: 85 – 90kg (bitte um Rücksprache)
Die wartenden Teilnehmer werden im Trapperlager mit einem Getränk warmgehalten.

ALTERNATIVPROGRAMM
Bei unzureichender Schneemenge oder aus Sicherheitsgründen wird zum Alternativprogramm gewechselt (dies kann auch eine kurzfristige Entscheidung am Tag der Ausfahrt sein)! Sollte die Schlittenfahrt wetterbedingt nicht möglich sein, begeben wir uns stattdessen auf eine spannende Husky-Wanderung. Jeder Teilnehmer führt seinen eigenen Husky. Kinder können sich einen Hund mit einem Erwachsenen teilen, sollten aber nicht alleine führen.

PREISE
€ 120,00 Erwachsene ab 12 Jahren
€ 90,00 Kinder von 5 bis einschließlich 11 Jahren
Zuschauer im Trapperlager € 25,00 pro Person
PREISE ALTERNATIVPROGRAMM
auf Anfrage

Kontakt:
Wild Paws Adventures, Tuffweg 12, 6522 Prutz
T. +43 (0)664 23005 92, info@wildpaws.at,
www.wildpaws.at

Yoga

Yogastunden für Anfänger und Fortgeschrittene. Die Liste der Yoga-Lehrer erhalten Sie im Informationsbüro St. Anton am Arlberg. Bitte setzen Sie sich direkt mit den Lehrern in Verbindung.

Kontakt:
T. +43 (0)5446 22690, info@stantonamarlberg.com,
www.stantonamarlberg.com

Rodelbahnen

R1 **Beleuchtete 4,3 km lange Rodelbahn vom Gampen bis ins Tal nach Nasserein.** Tagsüber 12.00 bis 16.15 Uhr*, Auffahrt mit der Nassereinerbahn in gültigem Skipass enthalten.

ABENDRODELN
Termine und weitere Informationen unter www.skiarlb.org.at

THONY'S
Öffnungszeiten:
10.00 – 17.30 Uhr täglich; Sonderöffnungszeiten an Rodelabenden veranstaltet durch die Arlberger Bergbahnen, sowie jeden Donnerstag bis 22.00 Uhr geöffnet – Transfer mit Rodelexpress Shuttle möglich. 7 Tage die Woche ab 13.30 Uhr Livemusik.
Reservierungen unter:
thony@anthony.s.at, T. +43 (0)5446 42 60 08 88

GRUPPENANFRAGEN AB 20 PERSONEN - STANTON RODLER ARGE/GESNBR
Jeffrey Swanson, T. +43 (0)680 123 02 04, swanson@aon.at

Weitere Informationen unter:
www.skiarlb.org.at

WEITERE RODELBAHNEN

R2 **Pettneu am Arlberg:** Nessler, 3 km
R3 **Schnann:** Klammbach, 200 m – beleuchtet
R4 **Flirsch:** Kohlwald, 500 m – beleuchtet
R5 **Strengen:** Egger Weiher, 1 km

*Bitte die aktuellen Hinweise zu Lawinengefahr und Sperre der Bahn beachten!
Kontakt: Arlberger Bergbahnen T. +43 (0)5446 23 520

Schneeschuhwanderungen

SCHNEESCHUHVERLEIH
Alber Sport, Dorfstraße 15, T. +43 (0)5446 34 000
Intersport Arlberg, Dorfstraße 1, T. +43 (0)5446 34 533
Jennwein Sport 2000, Dorfstraße 2, T. +43 (0)5446 2830
Ski-West, Alte Arlbergstraße 3, T. +43 (0)5446 2176
Sport Matt, Pettneu 150, 6574 Pettneu am Arlberg, T. +43 (0)5448 8435

Informationen zu den Skischulen, die Schneeschuhwanderungen anbieten, unter: www.stantonamarlberg.com

Tandemparagliding

TANDEMISKY
Gleitflug in St. Anton am Arlberg:
Gesamtdauer: ca. 1,5 Stunden. Flugzeit: ca. 15 min.
Max. Flughöhe: 2.100 – 2.300 Meter.

Thermikflug: Gesamtdauer: ca. 2 Stunden.
Flugzeit: ca. 1 Stunde. Max. Flughöhe: 2.600 – 2.800 Meter.
Thermikflüge setzen höhere Ansprüche an das Flugwetter und stellen hohe Anforderungen an den Piloten. Sie sind ab März möglich, ab ca. 12.00 Uhr. Tipp: Warm anziehen!

Panoramaflug: Gesamtdauer: 2 – 2,5 Stunden.
Flugzeit: ca. 1 Stunde. Max. Flughöhe: 2.800 – 3.300 Meter.
Empfehlenswert für Sportliche mit bereits etwas Flugenerfahrung. Panoramaflüge erfordern bestes Flugwetter und stellen hohe Anforderungen an den Piloten. Sie sind ab März möglich, ab ca. 12.00 Uhr. Tipp: Warm anziehen!

Kontakt:
T. +43 (0)664 1415166, pezimo@gmail.com,
www.tandemsky.at
www.tandemsky.at/booking (Online-Buchung)

PARAPOWDER
Fliegen, Bergsteigen und Skifahren in einem. Die Berge in einer neuen Dimension erleben.

Weitere Informationen unter: www.parapowder.at

TANDEMFLÜGE ARLBERG AIR
Ganzjährige Tandemflüge am Arlberg ab € 200,00 pro Person inklusive Film- und Fotoaufnahmen. Gewichtsbereich des Flugpassagiers von 30 kg bis 130 kg möglich.
Fliege mit bis zu vier Piloten gleichzeitig und parallel mit Freunden über den Arlberg.

Kontakt:
T. +43 (0)681 107 582 51, arlbergair@gmail.com
www.arlbergair.com

Sonnenabo Arlberg

Die Wochenkarte für Gäste ohne Wintersportgerät für unlimitierte Fahrten mit den Hauptanlagen der Bergbahnen an sieben aufeinanderfolgenden Tagen. Genießen Sie die wundervolle Arlberger Bergwelt!
Tickets erhältlich an allen Skipasskassen!

Weitere Informationen unter: www.skiarlb.org.at

arl.park Sport- und Freizeitzentrum

TRAMPOLIN
Der Indoor-Trampolin-Park mit 13 Eurotramp High-Performance Feldern, Bagjump Airbag mit Freefall Tower, Bungee-Trampolin, Airtrack-Bodensprungmatte, Basketball Area und mehr, bietet unendlich Spaß für Groß und Klein auf 1000 m².

KINDERBEREICH
Für unsere jüngsten Gäste von 0 bis 10 Jahren gibt es einen Kinderbereich mit vielfältigen Spiel- und Bewegungsmöglichkeiten. Eine Kletteranlage, Rutsche, Hüpfburg und weitere spannende Attraktionen laden zum Toben, Spielen und Entdecken ein. So können die Kinder in einem sicheren Umfeld Spaß haben, während die Eltern entspannt Zeit im arl.park verbringen.

KLETERN 920 M2
Mit ca. 100 Routen in- und outdoor und Schwierigkeitsgraden von 3 bis 8 (französischer Grad). Die interaktive Kletterwand von Clift Climbing bietet für Groß und Klein die richtige Herausforderung. 3 Selbstsicherungsgeräte ermöglichen es, die 15 m Höhe auch ohne Vorkenntnisse zu bewältigen. Zusätzlich steht ein weiteres Selbstsicherungsgerät zur Verfügung, das speziell für das Vorstiegsklettern genutzt werden kann. Wer sich allein auspowern möchte, kann sich an den Selbstsicherungsgeräten an über 50 Routen probieren.

BOULDERN 130 M2
Freies Bouldern oder Bouldern nach Routen in verschiedenen Schwierigkeitsgraden bis zur Grotte für Experten. Jetzt neu mit Trainingsraum, um gezielte Bewegungen zu trainieren, oder um seinen Körper gezielt zu stärken.

9PIN BOWLING & SPORTSBAR
Neben Billard, Darts und Tischfußball sind die vier 9pin Bowling Bahnen perfekt geeignet für einen gemütlichen Familiennachmittag oder einen Kegelabend mit Freunden. Neben köstlichen Snacks werden eine Vielzahl an erfrischenden Getränken angeboten.

TENNIS UND PICKLEBALL
Der Tennisplatz lädt für ein Match im Einzel oder Doppel ein. Die große Glasfassade bringt viel Licht in die Halle und verleiht dem Spiel einen gewissen Outdoor-Flair. Der Platz kann auch als Multi-Sportplatz gebucht werden. Zudem wird auch die neue Trendsportart Pickleball angeboten. Die ideale Alternative für Gruppen.
SQUASHBOX UND TISCHTENNIS
Die Squashhalle bietet eine Sporteinheit für all jene, die eine schnelle Ballsportaktivität lieben. Zudem kann die Squashbox als Tischtennisplatz genutzt werden und bietet den ultimativen Spaß im Einzel, Doppel oder als Gruppe.

Kontakt:
T. +43 (0)660 9988066, info@arlpark.at, www.arlpark.com

Kletterhalle Flirsch

KLETTERRALLE IN FLIRSCH, VOLKSSCHULE
80 m² große Kletterwand, beliebig verstellbar, beaufsichtigt von geschultem Personal. Bouldern in allen Schwierigkeitsgraden möglich, vom Anfänger bis zum Profi. Beste Trainingsmöglichkeiten im Winter. Ideal für Kinder und Anfänger, da durch die 30 cm starken Absprunghölzer das Risiko weitestgehend minimiert wird.

Arlberg WellCom

WELLNESS
Schwimmbäder: Innenbecken mit Ausschwimmkanal in das elliptische Strömungsbecken, Außen-Sportbecken, Kinderbecken.
Saunabereich: Finnische Sauna, Kelo-Sauna, Sanarium, Dampfbad, Kräutersauna.

AM VORPLATZ
Eislaufplatz, Eisstockbahnen

WEITERE EINRICHTUNGEN
Fitnessstudio, Massage, Solarium

Kontakt:
Arlberg WellCom, Wellness & Communication,
Hannes-Schneider-Weg 11, 6580 St. Anton am Arlberg,
T. +43 (0)5446 4001, wellness@arlberg-wellcom.at,
www.arlberg-wellcom.at

Eislaufen & Eisstockschießen

beim **ARLBERG WELLCOM**
Reservierungen unter T. +43 (0)5446 4001

Eisstockschießen: Reservierungen notwendig!

Weitere Informationen unter:
www.arlberg-wellcom.at

Wellnesspark Arlberg Stanzertal

ENTSPANNUNG UND SPORT
Hallenbad mit 350 m² Wasserfläche, 25 Meter Schwimmbekken, Kinderbecken, Massagebrausen, Erholungs- und Ruheraum, Solarium.

WELLNESS ERLEBEN
Finnische Sauna, Aromadampfbad, Dampfbad, Erlebnis- und Kübelusche, Sanarium, Crash-Eis-Grotte, Warm- und Kaltluftbereich, Fußwärmebank, Infrarotkabine, Massage.

Öffnungszeiten:
Aktuelle Öffnungszeiten unter www.wellnesspark-arlberg.at

Kontakt:
Pettneu 235e, 6574 Pettneu am Arlberg,
T. +43 (0)5448 22 276, info@wellnesspark-arlberg.at,
www.wellnesspark-arlberg.at

Museum und Kunstgalerien

MUSEUM
Das Museum St. Anton am Arlberg bietet Einblicke in die Geschichte und Entwicklung des Skilaufs und des Ortes. Kostenlose Hearonymus-App in Deutsch, Englisch, Französisch und Italienisch.

Öffnungszeiten: täglich ab 12.00 Uhr

Weitere Informationen unter: www.museum-stanton.com

KUNSTRAUM PETTNEU AM ARLBERG
Mit einem Besuch im Kunstraum wird deutlich, wie die Menschen in Pettneu am Arlberg und in Tirol früher gelebt und gearbeitet haben. Es werden im Jahresverlauf wechselnde Ausstellungen zu aktuellen Themen gezeigt.

Öffnungszeiten: jeweils Donnerstag und Samstag von 18.00 bis 19.30 Uhr, Sonntag von 16.00 bis 18.00 Uhr oder nach telefonischer Vereinbarung.

Kontakt:
Pettneu 151, 6574 Pettneu am Arlberg
ku.ischiederer@tsn.at
Kunstraumtelefon: +43 (0)664 737 87784
www.kunstraum-pettneu.at

ART-BOX – GALERIE IM SPORHOTEL
Galerie für zeitgenössische Kunst:
„Der Mensch lebt nicht von Schnee allein!“

Öffnungszeiten:
Dienstag, Freitag und Samstag von 16.00 bis 19.00 Uhr
NEU: Mittwoch von 16.00 bis 21.00 Uhr,
sowie nach telefonischer Vereinbarung.

Kontakt:
ART-BOX im Sporthotel St. Anton
Dorfstraße 48, 6580 St. Anton am Arlberg
T. +43 (0)664 40 15 595,
www.art-box-st-anton-am-arlberg.at

MUSE ST. ANTON AM ARLBERG
Raum für Inspiration, Kunst & feines Handwerk

Öffnungszeiten:
Montag, Dienstag, Donnerstag und Freitag von 09.00 bis 12.00 Uhr und 15.30 bis 18.30 Uhr
Mittwoch, Samstag und Sonntag von 16.00 bis 19.00 Uhr

Kontakt:
MUSE St. Anton am Arlberg
Dorfstraße 27, 6580 St. Anton am Arlberg
T. +43 (0) 650 21 21 600
info@muse.co.at
www.muse.co.at