



Sauna
Fitnessstudio
Schwimmbad

Kongresse
Seminare
Events

T. +43 (0) 5446 4000
arlberg-wellcom.at



Wander- & Mountainbiketipps

HIKING & MOUNTAINBIKE TIPS

- ARLBERGER BERGBAHNEN
 - FLIRSCH
 - Schafel
 - AUDI
 - WITTEL
 - ARLBERG
- Ortsstelle Flirsch
Dorf 139, 6572 Flirsch
T. +43 (0)5447 5564
flirsch@stantonamarlberg.com
- Ortsstelle Pettneu
Dorf 150, 6574 Pettneu am Arlberg
T. +43 (0)5446 22690
pettneu@stantonamarlberg.com



HERZLICH WILLKOMMEN
Eingebettet zwischen Lechtaler Alpen und Verwallgruppe lädt das Stanzertal mit den Orten St. Anton, Pettneu, Schnann, Flirsch und Strengen zum Kraft tanken, entspannen, Erholung finden, aber auch zu sportlichen Herausforderungen ein. Erleben Sie die unmittelbare Gastfreundschaft der Menschen und die einzigartige Landschaft am Arlberg.

WELCOME
Nestled in the ruggedly romantic Lechtaler Alps and the Verwall Mountain Range, the Stanzertal Valley stretches from St. Anton, Pettneu, Schnann, Flirsch to Strengen am Arlberg. Regain energy, relax and enjoy the tranquil surroundings while staying active. Experience the mountains and the genuine hospitality of the local people.

SAGENHAFTES VERWALLTAL
Nur wenigen Minuten vom Zentrum entfernt, beginnt eine andere Welt: Das autofreie Verwalltal von St. Anton am Arlberg wurde neu inszeniert und hat sich zum Erlebnisort entwickelt, welches einerseits Action und Spaß und andererseits Kraftplätze in der Natur für Ruhesuchende bietet. An vier interaktiven Sagenstationen erhalten Besucher Einblick in Mythen und Sagen der Region. Das EldoRADO Bike-Areal sorgt für jede Menge Spaß am Bike und Elektro-Motorrad. Mutige schwingen sich durch den neuen Hoch- und Niederseilgarten und Ruhesuchende können auf der Stahlschleife einen atemberaubenden Blick auf die Rosanna werfen und anschließend am Verwall-See entspannen. Für Hungerige und Grillspezialisten gibt es entlang der Straße 3 Grillplätze, die ohne Voranmeldung genutzt werden können.

THE LEGENDARY VERWALL
Another world begins just minutes from the city centre: the car-free Verwalltal valley in St. Anton am Arlberg has been redeveloped into an adventure valley featuring action and fun in addition to places of power in nature. Visitors can gain an insight into the region's myths and legends at four interactive legend stations. The EldoRADO bike area provides plenty of action for bike and electric motorbikes. Courageous individuals will love swinging through the air at the new high and low ropes courses, while those seeking peace and quiet can enjoy a breathtaking view of the Rosanna from the steel-cable suspension bridge and then relax at Verwall Lake. Hungry? BBQ fans should take advantage of the 3 grilling areas along the street, which are free to use first-come, first-serve.

Für Änderungen, Satz- und Druckfehler wird keine Haftung übernommen.
Bildnachweis: TVB St. Anton am Arlberg / Patrick Bütz, TVB St. Anton am Arlberg / Christoph Schick, TVB St. Anton am Arlberg / Patrick Süß, West Werbeagentur, Daniel Wechner, TVB Ischl/Sannaun

ALTE NESSLER ALM IN PETTNEU
In der Alten Nessler Alm bekommen Sie einen Einblick in das karge und beschwerliche Leben auf einer Alm wie es sich rund 100 Jahren abgespielt hat. Seit 1975 durch das neue Gebäude ersetzt, wurde die Alte Thaja renoviert und wartet nun mit interaktiven Stationen für Groß und Klein. Hier finden Sie auch Informationen zum „Zweidrittelgericht Landeck“ welches als immaterielles Erbe von der UNESCO-Kommission ausgezeichnet wurde.

OLD NESSLER ALP IN PETTNEU
At the old Nessler Alp you get an impression about how arduous life was on an Alp about 100 years ago. Entirely refurbished, the Alp awaits young and old with interactive stations and an exciting and memorable museum that gives you also information about the latest Intangible Cultural Heritage.



ST. ANTON AM ARLBERG – EIN ORT MIT HÖCHSTER LEBENSQUALITÄT
St. Anton am Arlberg präsentiert sich inmitten einer atemberaubenden Bergkulisse, als Kraftplatz für Naturliebhaber, als Inspiration für Entdecker und Impulsgeber zwischen Tradition und Moderne. Das alte Dorf St. Anton hat sich zu einem modernen Ferienort entwickelt, welches von Menschen geprägt ist, die es ihr Zuhause nennen. Mit diesen Voraussetzungen holte sich das Dorf bei Europas größten Lebensqualitäts- und Blumenschmuckwettbewerb die Goldmedaille.

ST. ANTON AM ARLBERG – A VILLAGE WITH THE HIGHEST QUALITY OF LIFE
Ever present – the awe-inspiring beauty of the sublime surrounding mountain ranges captivates and inspires residents and visitors to anchor their experiences in nature. St. Anton am Arlberg is an eclectic mix of old and new, traditional and modern, past and present in unexpected ways. With these requirements and more, St. Anton am Arlberg is proud to be the 2017 winner of the Entente Florale – the European association for flowers and landscape – for a better quality of life!



SENN'S WUNDERWANDERWEG ST. ANTON AM ARLBERG
Der WunderWanderWeg in St. Anton am Arlberg bietet einen Einblick in das Wunder Natur für die ganze Familie. Erfahren Sie bei zahlreichen Erlebnisstationen viel Wissenswertes rund um heimische Kräuter, Pflanzen und Tiere. Der Alpen- und Kräuterweg, sowie der Wunderwald mit vielen Stationen versetzen die ganze Familie ins Staunen. Seit dem Sommer 2017 erblüht auch ein Weltrekord im Guinness Buch der Rekorde in Form eines Edelweißes, mit der weltweit größten Blütenanordnung nach Anzahl der Blüten!

SENN'S WONDER WALKING TRAIL ST. ANTON AM ARLBERG
The Wonder Walking Tour in St. Anton am Arlberg is a particularly special day trip destination for the whole family. Lots of interesting information on local wild herbs, plant and animals can be discovered on various points along the edge of this hiking trail. Since summer 2017 the biggest Edelweiß is blooming at Sennhütte, awarded by the Guinness book of records.

SCHNANNER KLAMM UND THEMENWEG
In wenigen Gehminuten vom Ortszentrum erreichbar ist die Schnanner Klamm, ein über die Jahrhunderte geprägtes Naturjuwel. Hier lässt sich die gewaltige Kraft des Wildbachs in der engen Schlucht unmittelbar erfahren. Der Themenweg Schnann veranschaulicht schrittweise die Geschichte des Dorfes. Religion, Almwirtschaft, Schwabendkinder, die Arlbergbahn und die „Goldene Stadt“ trugen wesentlich zur Entwicklung des Dorfes bei.

SCHNANNER GORGE AND THEMED TRAIL
Easy to get to on foot from the village center is the legendary Gorge of Schnann, a stunning natural spectacle of cascading waterfalls. Hikers walking through the "faith and history trail" of Schnann will find themselves exploring the development of the little village with the parish, the story of salvation, the construction of the Arlbergbahn railway, the Swabian children alpine farming and the "Golden city".

www.themenwegschnann.at



EGGER WEIHER STRENGEN
Oberhalb von Strengen, inmitten einer besonders ruhigen und ansprechenden Hochwiesengegend liegt auf einer Seehöhe von 1.400 m der Egger Weiher, ein natürlich entstandenes Gewässer. Empfehlenswert ist eine Wanderung von Flirsch zu den obersten Häusern des Weilers Kolpen und weiter über die Spielmenwiesen zum Egger Weiher, dann über die Strengener Ortsteile Verill und Unterweg zur Ortsmitte von Strengen.

EGGER WEIHER NATURAL POND IN STRENGEN
Situated above Strengen, in the midst of particularly quiet and attractive high alpine meadows at 1,400 metres above sea level is the Egger Weiher natural pond. Walk from Flirsch to the uppermost houses in the hamlet of Kolpen and then over meadows to the Egger Weiher. Carry on through Verill and Unterweg to the centre of Strengen.

St. Anton Sommer-Karte Summer Card
Ihr aktiver Erlebnissommer. Your active summer experience.



ARLBERGER BERGBAHNEN

Galzigbahn & Vallugabahn I + II täglich geöffnet

„Mutspuren“ am Galzig: Rundwanderweg mit interaktiven Stationen für die ganze Familie

Galzigbahn & Vallugabahn I + II open daily

„Mutspuren“ am Galzig: circular hiking trail with interactive stops for the whole family

ARLBERGER BERGBAHNEN AG | Kandaharweg 9 | 6580 St. Anton am Arlberg | +43 (0) 5446 / 23 52-0 | office@abbg.com | www.arlbergerbergbahnen.com

arl.park sports & more

trampolin · climbing · bouldering · 9pin bowling · tennis · squash · billard · darts · soccertable · ping-pong · sportsbar

trampolin - für groß und klein mit 16 trampolinfelder, bungee-trampolin, airbag & mehr

climbing - 100 Routen in- und outdoor, interaktive Kletterwand, selbstsicherung, bouldern & mehr

bowling - 4 Bahnen 9pin bowling ideal für einen Geselligen Nachmittag oder Abend

squash - squash / ping-pong in unserer Squashbox

tennis - tennis oder multisport auf reservierung

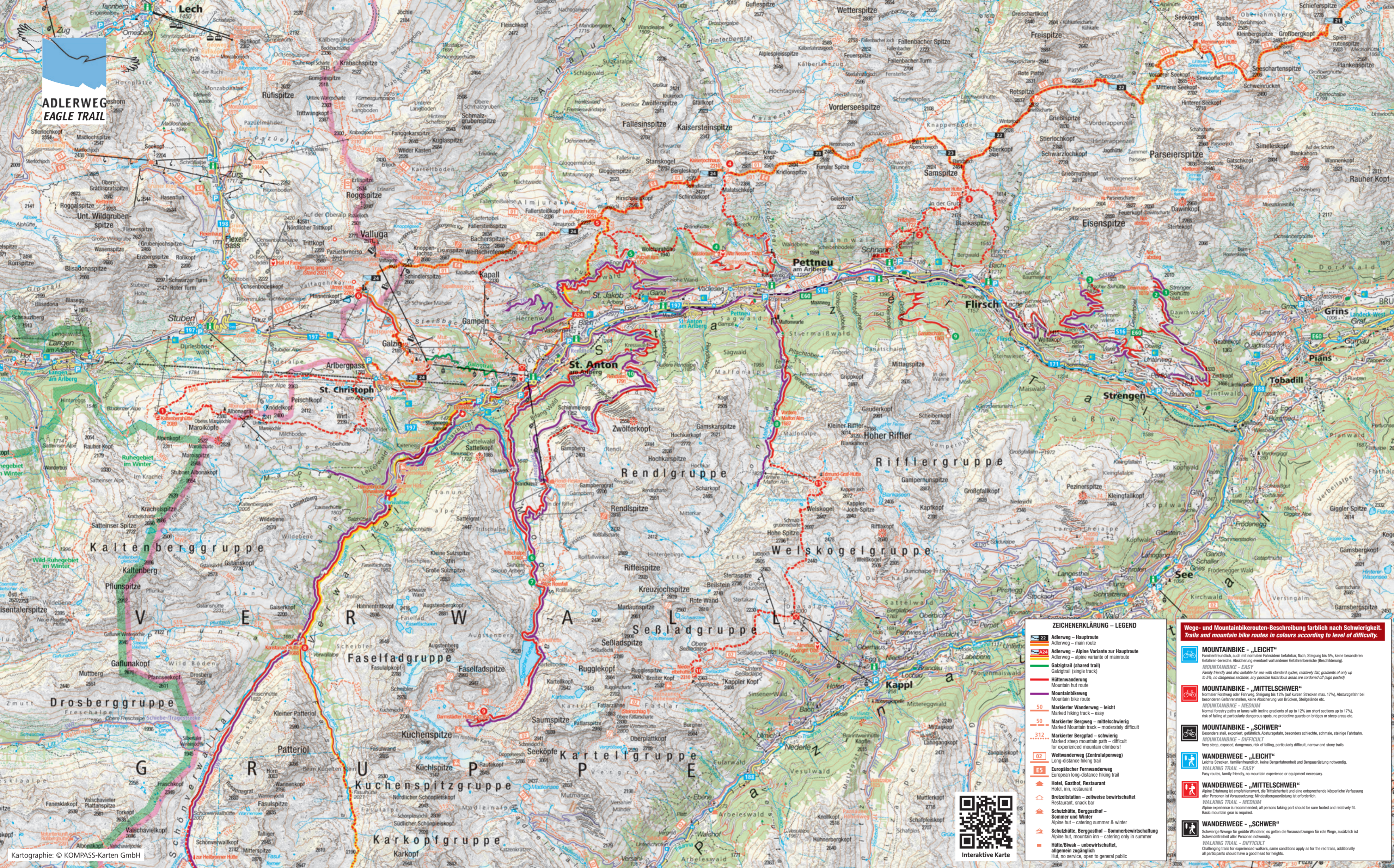
INFO
täglich ab 10.00 Uhr geöffnet
durchgehend kleine Speisen und Snacks
direkt beim Bahnhof

@arlpark #arlpark www.arlpark.at info@arlpark.at +43 (0) 660 / 99 88 066


wellnesspark arlberg stanzertal

erholung für die ganze familie
recreation for the whole family


wellnesspark pettneu am arlberg - a-6574 pettneu am arlberg - tel 05448 / 222 76
info@wellnesspark-arlberg.at www.wellnesspark-arlberg.at



ALM- UND HÜTTENWANDERUNGEN / HIKES TO ALPINE PASTURES AND MOUNTAIN HUTS
 Die grünen Kreisflächen sind Almen, die roten Kreisflächen Hütten.
 Green dots signify lower lying huts in alpine pastures. Red dots signify mountain huts.



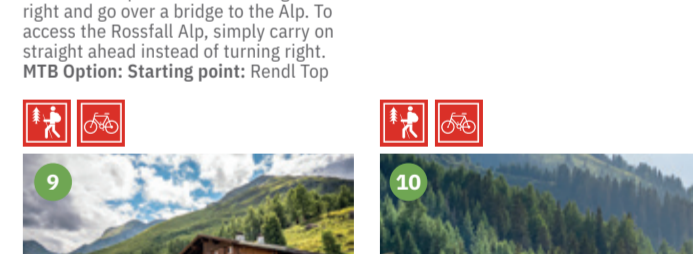
Schütte Strengen & Dawin Alm / Ski Hut Strengen & Dawin Alp
 Gehzeit / Duration: ca. 2,5 h
 Ausgangspunkt / Starting point: Strengen
 Fahrzeit / Driving time: ca. 1 h mit / with Mountainbike; 0,5 h mit / with E-Bike
 Über die Ortsteile Obweg oder Lorett führen Serpentin in Richtung Dawin Alm. Nur wenig rechts davon liegt die Schütte Strengen mit wunderschönem Ausblick auf die Eisenspitze. Through the hamlets of Obweg or Lorett along winding paths to Dawin Alp. The Ski Hut is situated just off to the right, with wonderful views of the Eisenspitze mountain.




Nessler Alm / Nessler Alp
 Gehzeit / Duration: ca. 1,5 h
 Ausgangspunkt / Starting point: Pettneu
 Fahrzeit / Driving time: ca. 1 h mit / with Mountainbike; 0,5 h mit / with E-Bike
 In Richtung Norden der Beschilderung zur Nessler Alm folgen, vorbei am Egghaus (einem alten Hof mit schönem Blick auf das Tal), Gasthof Almfrieden und dem Naturbiotop Hirschenbad. In northerly direction follow the signs for Nessler Alp, past Egghaus (a beautiful old farm with fantastic views of the valley), guesthouse Almfrieden and the natural habitat of the Hirschenbad.



Putzen Alm / Putzen Alp
 Gehzeit / Duration: ca. 2 h
 Ausgangspunkt / Starting point: St. Jakob Gand
 Fahrzeit / Driving time: ca. 2 h mit / with Mountainbike; 1 h mit / with E-Bike
 Durch das Moostal auf der Forststraße entlang, bis auf der rechten Seite die Trittich Alm sichtbar. Rechts über die Brücke gelangt man zur Alm. Zur Rossfall Alm bei der Abzweigung geradeaus weiter. **MTB-Variante: Ausgangspunkt:** Rendl Bergstation. Through the Moostal Valley and along the forestry road until the Trittich Alm is visible on the right. Turn right and go over a bridge to the Alp. To access the Rossfall Alp, simply carry on straight ahead instead of turning right. **MTB Option:** Starting point: Rendl Top



Tritsch & Rossfall Alm / Tritsch & Rossfall Alp
 Gehzeit / Duration: ca. 2 h
 Ausgangspunkt / Starting point: St. Anton
 Fahrzeit / Driving time: ca. 1,5 h mit / with Mountainbike; 1 h mit / with E-Bike
 Durch das Moostal auf der Forststraße entlang, bis auf der rechten Seite die Trittich Alm sichtbar. Rechts über die Brücke gelangt man zur Alm. Zur Rossfall Alm bei der Abzweigung geradeaus weiter. **MTB-Variante: Ausgangspunkt:** Rendl Bergstation. Through the Moostal Valley and along the forestry road until the Trittich Alm is visible on the right. Turn right and go over a bridge to the Alp. To access the Rossfall Alp, simply carry on straight ahead instead of turning right. **MTB Option:** Starting point: Rendl Top



Malton Alm / Malton Alp
 Gehzeit / Duration: ca. 1,5 h
 Ausgangspunkt / Starting point: Pettneu
 Fahrzeit / Driving time: ca. 1 h mit / with Mountainbike; 0,5 h mit / with E-Bike
 Durch das Moostal auf der Forststraße entlang, bis auf der rechten Seite die Trittich Alm sichtbar. Rechts über die Brücke gelangt man zur Alm. Zur Rossfall Alm bei der Abzweigung geradeaus weiter. **MTB-Variante: Ausgangspunkt:** Rendl Bergstation. Through the Moostal Valley and along the forestry road until the Trittich Alm is visible on the right. Turn right and go over a bridge to the Alp. To access the Rossfall Alp, simply carry on straight ahead instead of turning right. **MTB Option:** Starting point: Rendl Top

ZEICHENERKLÄRUNG - LEGEND

- Adlervogel - Hauptroute
- Adlervogel - Alpine Variante zur Hauptroute
- Galzgrat (single track)
- Hüttenwanderung Mountain hut route
- Markierter Wanderweg - leicht
- Markierter Bergweg - mittelschwerig
- Markierter Berggast - schwierig
- Europäischer Fernwanderweg
- Hotel, Gasthof, Restaurant
- Seilbahnstation - teilweise bewirtschaftet
- Schutzhütte, Berggasthof - Sommer und Winter
- Schutzhütte, Berggasthof - Sommerbewirtschaftung
- Hütte/Alm - unbewirtschaftet, allgemein zugänglich

Wege- und Mountainbikerouten-Beschreibung farblich nach Schwierigkeit. Trails and mountain bike routes in colours according to level of difficulty.

MOUNTAINBIKE - „LEICHT“
 Family friendly and easy suitable for use with standard cycles, relatively flat, gradients of only up to 5%, no dangerous sections, any possible hazardous areas are cordoned off steep areas etc.

MOUNTAINBIKE - „MITTELSCHWER“
 Normal forestry paths or lanes with incline gradients of up to 12% (on short sections up to 17%, risk of falling if particularly dangerous spots, no protective guards on bridges or steep areas etc.)

MOUNTAINBIKE - „SCHWER“
 Steep, exposed, dangerous, risk of falling, particularly difficult, narrow and stony trails.

WANDERWEGE - „LEICHT“
 Leichtes Strecken, landschaftsreich, keine Bergbahnen und Bergausrüstung notwendig.

WANDERWEGE - „MITTELSCHWER“
 Alpine Erfahrung ist empfehlenswert, die Trittschritte sind eine entsprechende körperliche Verfassung oder Tourenski notwendig.

WANDERWEGE - „SCHWER“
 Challenging trails for good hikers, some conditions apply as for the red trails, additionally all participants should have a good head for heights.



Interaktive Karte

- Kaltenberghütte / Kaltenberg Hut**
 Gehzeit / Duration: ca. 6 h
 Ausgangspunkt / Starting point: St. Christoph oberhalb Gasthof Valluga / St. Christoph oberhalb der Valluga Gasthof
 Parkmöglichkeiten in St. Christoph vorhanden. Von St. Christoph über den Paul-Bantlin-Weg (Gehzeit: ca. 2,5 h) oder Bergseiweg (Gehzeit: ca. 3,5 h) bis zur Kaltenberghütte. Parking is available in St. Christoph. From St. Christoph via the Paul-Bantlin-Weg (walking time: approx. 2.5 h) or Bergseiweg (walking time: approx. 3.5 h) to the Kaltenberghütte.
- Fritzhütte / Fritz Hut**
 Gehzeit / Duration: ca. 2 h
 Ausgangspunkt / Starting point: Schnann
 Der imposante Ausblick auf den Hohen Riffler und das obere Stanzertal entschädigt schnell den relativ steilen Aufstieg zur Fritzhütte. Zugang auch über Filirsch oder von Filirsch, entweder über die Fritzhütte oder recht steil durch den Wald und oberhalb der Waldgrenze in Serpentin zur Hütte. Along the Gorge of Schnann to the Fritz Hut. From there around 2 more hours to the Leutkircher Hut approx. 2 hrs, either via the Fritz Hut or over a very steep path through the forest and then along a winding trail above the tree line to the Hut.
- Ansbacher Hütte / Ansbacher Hut**
 Gehzeit / Duration: ca. 3,5 h ab / from Schnann oder / or ca. 4 h ab / from Filirsch
 Ausgangspunkt / Starting Point: Schnann oder / or Filirsch
 Über die Schnanner Klamm zur Fritzhütte und von dort ca. 2 h zur Ansbacher Hütte oder von Filirsch, entweder über die Fritzhütte oder recht steil durch den Wald und oberhalb der Waldgrenze in Serpentin zur Hütte. Along the Gorge of Schnann to the Fritz Hut. From there around 2 more hours to the Leutkircher Hut approx. 2 hrs, either via the Fritz Hut or over a very steep path through the forest and then along a winding trail above the tree line to the Hut.
- Kaiserjochhaus / Kaiserjoch Hut**
 Gehzeit / Duration: ca. 3 h
 Ausgangspunkt / Starting point: Pettneu
 Eng und steile Serpentin testen am Beginn der Wanderung die Kondition, gehen aber bald in einen bequemen Weg über, der das Panorama mit Maltschkopf, Grieskogel und Schindlkopf genießen lässt. **Übergänge:** zur Leutkircher Hütte ca. 2 h, zur Ansbacher Hütte ca. 4 h. A narrow and steep winding trail will test your stamina levels at the start of the hike. However, this quickly leads to an easier path, with stunning panoramic views of the Malatschkopf, Grieskogel and Schindlkopf mountains. High passes: to the Leutkircher Hut approx. 2 hrs, to the Ansbacher Hut approx. 4 hrs.
- Leutkircher Hütte / Leutkircher Hut**
 Ausgangspunkte / Starting Points:
 St. Anton: ca. 3,5 h
 St. Jakob: Gand über / via Putzen Alm: ca. 2,5 h
 Kapall: Bergstation über den Höhenweg / Kapall along the high trail: ca. 2 h
 Pettneu: über / via Nessler Alm & Walcherer Höhe zur / to the Leutkircher Hütte: ca. 3,5 h
- Ulmer Hütte / Ulmer Hut**
 Gehzeit / Duration: ca. 2,5 h
 Ausgangspunkt / Starting point: St. Anton, St. Christoph oder / or Galzig
 Fahrzeit / Driving time: ca. 2 h mit / with Mountainbike und / and 2,5 h mit / with E-Bike
 Leichter Weg entlang kleiner Seen. **Weiterwanderung:** zur Stuttgarter Hütte, ca. 2 h. Easy walk past small lakes. Continue further: to the Stuttgarter Hut, approx. 3 hrs.
- Heilbronner Hütte / Heilbronner Hut**
 Gehzeit / Duration: ca. 7 h
 Ausgangspunkt / Starting point: St. Anton
 Fahrzeit / Driving time: ca. 4,5 h mit / with Mountainbike und / and 2,5 h mit / with E-Bike
 Vom Mooserkreuz durch das Verwalltal vorbei am Stausee bis zum imposanten Panorama von Patteriol, Scheibler und Kuchenspitze. Weiter durch das Schönverwall zur Heilbronner Hütte. From Mooserkreuz through the Verwall Valley past the reservoir to the imposing panorama of Patteriol, Scheibler and Kuchenspitze mountains. On through Schönverwall Valley to the Heilbronner Hut.
- Konstanzer Hütte / Konstanzer Hut**
 Gehzeit / Duration: ca. 2,5 h
 Ausgangspunkt / Starting point: St. Anton
 Fahrzeit / Driving time: ca. 2 h mit / with Mountainbike und / and 2,5 h mit / with E-Bike
 Vom Mooserkreuz durch das Verwalltal vorbei am Stausee bis zum imposanten Panorama von Patteriol, Scheibler und Kuchenspitze. Weiter durch das Schönverwall zur Heilbronner Hütte. From Mooserkreuz through the Verwall Valley past the reservoir to the imposing panorama of Patteriol, Scheibler and Kuchenspitze mountains.
- Darmstädter Hütte / Darmstädter Hut**
 Gehzeit / Duration: ca. 4 h
 Ausgangspunkt / Starting point: St. Anton
 Fahrzeit / Driving time: ca. 3,5 h mit / with Mountainbike und / and 2,5 h mit / with E-Bike
 Durch das Moostal vorbei an der Trittich Alm und der Rossfall Alm zur Darmstädter Hütte. Weiterwanderung: zur Niedereibe Hütte, ca. 4 h oder Konstanzer Hütte, ca. 4 h. Through the Moostal Valley, past the Trittich Alp and Rossfall Alp, to the Darmstädter Hut. Continue further: Niedereibe Hut, approx. 4 hrs, or Konstanzer Hut, approx. 4 hrs.
- Niedereibe Hütte / Niedereibe Hut**
 Gehzeit / Duration: ca. 4 h
 Ausgangspunkt / Starting point: Edmund-Graf-Hütte
 Am herrlich gelegenen Schmalzgrubenseebach vorbei, den Riffler- und Kieler-Weg entlang. Past the picturesque lake Schmalzgrubenseebach, then along the Riffler- and Kieler-Weg trails.
- Edmund-Graf-Hütte / Edmund-Graf-Hut**
 Gehzeit / Duration: ca. 3 h
 Ausgangspunkt / Starting point: Pettneu
 Vom Wellnesspark Arberg-Stanzertal der Beschilderung zur Malton Alm folgen. Nach der Malton Alm zweigt ein Pfad nach links ab. Steil führt der Weg zur Edmund-Graf-Hütte (2.408m). Weiterwanderung: zum Hohen Riffler (3.168m), ca. 3 h. Auf demselben Weg geht es zurück zum Ausgangspunkt. Follow the marked hiking trail from the Wellnesspark Arberg-Stanzertal der Beschilderung zur Malton Alm folgen. After the Malton Alm a path branches off to the left. Steeply the way leads to the Edmund-Graf-Hut (2,408m). Further on: to the Hohen Riffler (3,168m), approx. 3 hrs. On the same way you can go back to the starting point.
- Wagner Hütte / Wagner Hut**
 Gehzeit / Duration: ca. 1,5 h
 Ausgangspunkt / Starting point: Arberg
 Fahrzeit / Driving time: ca. 1 h mit / with Mountainbike; 0,5 h mit / with E-Bike