



Saale-Unstrut



# ERLEBNIS- TOUREN

[www.saale-unstrut-tourismus.de](http://www.saale-unstrut-tourismus.de)

# TOSKANA THERME BAD SULZA

WELTPROJEKT  
DER EXPO 2000

[toskana-therme.de](http://toskana-therme.de)

[hotel-an-der-therme.de](http://hotel-an-der-therme.de)

**LIQUID SOUND®**  
BADEN IN LICHT UND MUSIK

toskanaworld  
glück und gesundheit



## Inhalt

Stadterlebnisse .....	4
Raderlebnisse .....	32
Wassererlebnisse .....	60
Wandererlebnisse .....	74
Liebhaberthemen .....	102



Saale-Unstrut

# STADTERLEBNISSE



Erleben Sie Städte in der Region Saale-Unstrut, die Gemütlichkeit und Lebensfreude ebenso vereinen wie Hochkultur, Wein- und Gesundheitskompetenz. Neben berühmten Dom- und Residenzstädten laden Sie auch weniger bekannte Orte zu Erkundungstouren ein. Eine Entdeckung wert sind in jedem Fall die Museen und vielfältigen Veranstaltungen während des Jahres.

Städte ähneln einer steinernen Chronik, die lebendig über längst vergangene Zeiten erzählt. Spazieren Sie durch schmale mittelalterliche Gassen, bevor Sie unvermittelt vor dem hoch aufragenden Dom in Naumburg stehen. Lassen Sie Ihren Blick vom Zeitzer Rathausturm zum barocken Schloss mit blühendem Schlosspark schweifen. Sie möchten mal wieder Shoppen gehen?

Dann ist die pulsierende Fußgängerzone der Universitätsstadt Jena perfekt. Nach Ihrem Einkaufserlebnis entspannen Sie im botanischen Garten oder entdecken unbekannte Galaxien im benachbarten Planetarium. Unsere Städte überraschen Sie immer wieder. Oder hätten Sie unterhalb des frühbarocken Schlosses in Weißenfels herzogliche Weinterrassen erwartet?

Viele Städte befinden sich an ehemaligen Handelswegen wie der Via Regia und an Flüssen. Nutzen Sie einen Besuch in Saale-Unstrut und kombinieren Sie Kultur und Natur nach Ihren Wünschen.





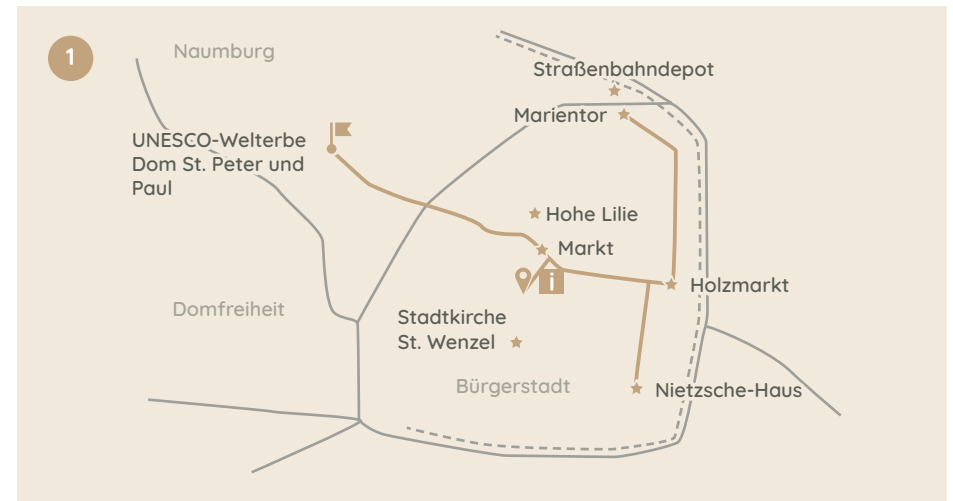

## Domstadt Naumburg

### Weltkultur und Genuss mit Unikatcharakter in einer der schönsten Städte Mitteldeutschlands.

Ein Stadtspaziergang durch die Domstadt Naumburg ist eine spannende Erlebnistour durch die Jahrhunderte. Sie werden über die Vielfalt der gut erhaltenen Zeitzeugen erstaunt sein. Allein in der Altstadt gibt es über 40 Baudenkmäler, Kirchen und Sehenswürdigkeiten sowie eine Vielzahl liebenswerter Details. Prachtige Bürger- und Handelshäuser erzählen von Messen und dem Reichtum Naumburgs im Mittelalter, romantische Gässchen laden zum Bummeln und Träumen ein.

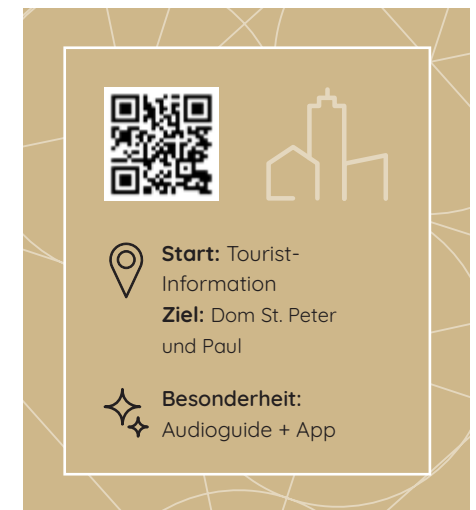
Neben dem UNESCO-Weltberbe Dom St. Peter und Paul lohnt auch der Besuch der Kirche St. Wenzel mit der weltbekannten Hildebrandt-Orgel. 30-minütige Mittagskonzerte lassen die Orgel von Mai bis Oktober jeden Mi/Sa/So und an Feiertagen um 12.00 Uhr erklingen.

Ein Geheimtipp ist das Marientor, ein ehemaliges Stadttor aus dem 14. Jh. mit Aussichtsturm. Von Mai bis Oktober bietet die Tourist-Information täglich Stadtführungen an. Stadtspaziergänge können Sie auch mit Hilfe eines Audioguides oder der Naumburg-App unternehmen.



### ERLEBNISTIPPS

- ☆ **UNESCO-Welterbe** Dom St. Peter und Paul mit Domschatz und Domgarten
- ☆ **Stadtkirche St. Wenzel** mit Hildebrandt-Orgel und Aussichtsturm
- ☆ **Museen:** Stadtmuseum „Hohe Lilie“, Nietzsche-Haus, Marientor
- ☆ **Stadt- und Erlebnisführungen:** ab Tourist-Information
- ☆ **Historische Straßenbahn:** Linienverkehr zwischen Bahnhof und Innenstadt



### KONTAKT

**Tourist-Information Naumburg**  
 Markt 6 | 06618 Naumburg  
 03445 273125  
[www.naumburg-tourismus.de](http://www.naumburg-tourismus.de)



## NAUMBURG - SPASS UND SPANNUNG

„Actionbound“ im Naumburger Stadtmuseum  
„Hohe Lilie“ – digitale Schnitzeljagd für Familien

„Actionbound“ heißt das interaktive Spiel, bei dem knifflige Fragen rund um die Geschichte des ältesten Bürgerhauses der Stadt beantwortet werden müssen. Während der Spurensuche in der wechselvollen Vergangenheit des Gebäudes wird Bekanntschaft mit einem der reichsten Kaufleute aus dem 16. Jahrhundert gemacht und (vielleicht) ein Mord aufgeklärt.

Die Schnitzeljagd kann während der Öffnungszeiten gespielt werden und dauert etwa eine Stunde. Gruppen und Schulklassen werden um vorherige Anmeldung gebeten.

### Stadtmuseum Naumburg

Markt 18 | 06618 Naumburg  
03445 703503 | post@museumnaumburg.de  
www.museumnaumburg.de

## KAISERDOM MERSEBURG

Zauber. Klang. Mythos.

Der Merseburger Dom vereint mit seiner tausendjährigen Geschichte Zauber, Klang und Mythos. Lassen Sie sich vom Klang der Merseburger Zaubersprüche oder der Ladegastorgel in Ihren Bann ziehen.

Erfahren Sie mehr vom Mythos eines diebischen Raben oder lösen Sie das Rätsel um eine mumifizierte Hand.



[www.merseburger-dom.de](http://www.merseburger-dom.de)



## „RUCKSACK RALLY“ DURCH NAUMBURG

Städte sind langweilig? Keineswegs! Mit der Rucksack-Rally erkunden Kinder im Alter von 7 bis 12 Jahren auf spannende Art und Weise die Domstadt. 18 Aufgaben und Fragen gilt es zu lösen und zu beantworten, um am Ende das gesuchte Geheimwort offenzulegen. Im Rucksack sind alle Dinge verstaut, die für die Rally und Lösung des Quiz benötigt werden. In 2 bis 3 Stunden wird eine Strecke von 3,5 Kilometer zu Fuß und 1 Kilometer mit der Straßenbahn zurückgelegt. Mit Rucksack, Handy, Ausdauer und guter Laune ausgestattet, kann es losgehen.

### Tourist-Information Naumburg

Markt 6 | 06618 Naumburg  
03445 273125 | info@naumburg-stadt.de  
www.naumburg-tourismus.de

## UNESCO-WELTERBESTÄTTE NAUMBURGER DOM

Entdecken Sie die Welt der Uta!



Lassen Sie sich von der Stifterfigur Uta verzaubern! Vom „Naumburger Meister“ mit einer unvergleichlichen Wirklichkeitsnähe geschaffen, gilt sie als die „schönste Frau des Mittelalters“.

Imponierend sind die beiden Lettner, welche die Chöre räumlich vom Kirchenschiff trennen. Zwei erhaltene Lettner in einer Kirche sind einzigartig auf der Welt.



[www.naumburger-dom.de](http://www.naumburger-dom.de)



## Bezauberndes Merseburg

**Merseburg war seit dem frühestens Mittelalter Pfalz- und Residenzstadt wie auch Regierungsstadt der preußischen Provinz.**

Das Domviertel mit dem architektonisch einmaligen Ensemble aus Dom, Kapitelhaus, Schloss, Schlossgarten und dem Ständehaus ist in Mitteldeutschland einzigartig. In seinem Inneren beherbergt das Gotteshaus die klanggewaltige Ladegast-Orgel und die weltberühmten Merseburger Zaubersprüche. Zwischen Schloss und Schlossgartensalon liegt der Schlossgarten. Ursprünglich als barocker Lustgarten angelegt, wurde er später von Peter Joseph Lenné landschaftlich umgestaltet.

Zu den besonderen touristischen Attraktionen gehören die Merseburger Galerien und Museen, die Einblicke in die lebendige Kunstszene des Mitteldeutschen Raumes geben und die wechselvolle Geschichte der Stadt präsentieren.

Merseburg bezaubert jeden!



### ERLEBNISTIPPS

- ☆ **Stadtkirche St. Maximi:** höchstes Bauwerk in Merseburg
- ☆ **Merseburger Schloss** mit Kulturhistorischem Museum und Schlossgarten
- ☆ **Neumarktkirche St.Thomae:** Kleinod an der Straße der Romanik
- ☆ **Tiefer Keller:** mittelalterliches Gewölbelabyrinth, Kunstausstellungen

### KONTAKT

**Tourist-Information Merseburg**  
 Burgstraße 5 | 06217 Merseburg  
 03461 214170  
[www.merseburg.de](http://www.merseburg.de)



**Start:** Stadtkirche St. Maximi  
**Ziel:** Kunsthaus Tiefer Keller  
**Länge:** 3 km  
**Besonderheit:** familienfreundlich

## MIT DEM RAD DURCH MERSEBURG

Tritt auf's Pedal! Machen Sie mit bei einer Stadtführung mit dem Fahrrad entlang der Merseburger Kulturschätze. Genießen Sie die besten Ansichten und Aussichten, hören Sie Interessantes und entspannen Sie beim Radeln.

**Buchungszeitraum:** Sommerhalbjahr auf Voranmeldung

**Dauer:** 1,5 Stunden

**Teilnehmer:** 5 bis 15 Personen

**Preis:** Fahrradführung 70,00 €

### Tourist-Information Merseburg

Burgstraße 5 | 06217 Merseburg  
 03461 214170  
[www.merseburg.de](http://www.merseburg.de)

### Stadt Merseburg



Lauchstädter Straße 1-3 | 06217 Merseburg





## Saalestadt Weißenfels



**Start:** Marktplatz  
**Ziel:** Marktplatz

**Länge:** 2,4 km

**Beschaffenheit:**  
 asphaltiert, mit Steigungen

### Der Stadtpaziergang Weißenfels, dem Tor nach Saale-Unstrut, führt zu zehn Kulturstätten und Aussichtspunkten.

Der Aufstieg auf den Schlossberg zu Beginn lohnt sich gleich doppelt: Die Aussicht über die Stadt und ins Saaletal sowie die frühbarocke Schlosskirche sorgen für einen WOW-Effekt. Wetten, dass Sie im Schloss einen Blick auf Ihre Füße werfen werden? Klingt seltsam, hat aber einen guten Grund: Hier wird eine Schuhsammlung mit nahezu untragbaren Exemplaren gezeigt. Über eine Treppenanlage geht es hinunter in die Altstadt, vorbei am Geleitshaus bis zum Heinrich-Schütz-Haus. Dort wird es musikalisch. Im einzigen original erhaltenen Wohnhaus des Barockkomponisten kommen Sie seiner Musik ganz nah. Der Stadtpark, das Kloster Sankt Claren, die Novalis-Gedenkstätte, der Marktplatz mit Kirche und Rathaus sind weitere Stationen.

### ERLEBNISTIPPS

- ★ **Schloss Neu-Augustusburg** mit Schlosskirche und Museum
- ★ **Heinrich-Schütz-Haus:** Ausstellung über den Barockkomponisten
- ★ **Novalis-Gedenkstätte:** Ausstellung zu Leben und Werk des Literaten
- ★ **Geleitshaus:** Ausstellung zum 30-jährigen Krieg

#### KONTAKT

**Tourist-Information Weißenfels**  
 Markt 3 | 06667 Weißenfels  
 03443 303070  
[www.weissenfels-erlebnis.de](http://www.weissenfels-erlebnis.de)

### SAALESTADT WEISSENFELS – ANDERS ENTDECKEN.

Weißenfels ist ein bisschen anders. Die Menschen? So sehr mit beiden Beinen im Leben, dass Schuhe zu unserem Markenzeichen wurden. Die Kultur? So besonders, dass wir unsere Künstler bis heute jedes Jahr aufs Neue feiern. Die Architektur? So atemberaubend, dass sie selbst leerstehend einen Besuch wert ist. Begeben Sie sich auf eine Entdeckungstour durch die Innenstadt.

**Termine:**  
 Mai bis September  
 Sa 10.30 Uhr

**Touristinformation Weißenfels**  
 Markt 3 | 06667 Weißenfels  
 03443 303070  
[www.weissenfels-erlebnis.de](http://www.weissenfels-erlebnis.de)






## PARKHOTEL GÜLDENE BERGE

Wer viel erlebt, muss Körper und Geist auch Erholung gönnen. Zu finden gibt es beides in Weißenfels, im familiengeführten Parkhotel Güldene Berge. Das Haus vereint den Charme einer herrschaftlichen Villa mit dem Komfort eines 4-Sterne Hotels. Hier finden Familien mit Kindern, Geschäftsreisende und Urlauber das richtige Ambiente für ihren Aufenthalt. Die um 1900 erbaute und aufwändig sanierte Villa verfügt mit Gästehaus und Rosenhaus über 37 stilvoll eingerichtete Zimmer.

Auf der Speisekarte des Restaurants findet jeder sein kulinarisches Highlight. Hergestellt werden alle Gerichte mit überwiegend regionalen und saisonalen Zutaten. Regionalität ist mit Saale-Unstrut-Weinen und handgemachten Spirituosen ebenso auf der Getränkekarte zu finden.

### Parkhotel Güldene Berge

Langendorfer Straße 94 | 06667 Weißenfels  
03443 39200 | parkhotel@gueldene-berge.de  
www.gueldene-berge.de



Seid ihr  
erlebnisdurstig?

**Willkommen in der Rotkäppchen Erlebnisswelt – ein Ort, an dem Momente zum emotionalen Erlebnis werden!**

Rotkäppchen schaut auf eine lange Tradition zurück. Wir sind stolz darauf, aus Freyburg (Unstrut) zu kommen, denn unsere Geschichte ist untrennbar mit dieser Stadt verbunden. Deshalb eröffnet hier etwas ganz Besonderes: Die Rotkäppchen Erlebnisswelt. Ein Ort für unvergessliche Momente mitten in der Saale-Unstrut-Region – ein Ort zum Entdecken, Erleben und Genießen. Und ein Ort, der Tradition und Innovation vereint. Fans unserer Sektmarke, Erlebnisdurstige sowie alle Tagestouristen erwartet hier viel Abwechslung und Unterhaltung:

mit einer interaktiven Ausstellung in den historischen Kelleranlagen, dem Pavillon zum Genießen sowie unserem Shop. Ganz gleich ob bei einer Führung, Sekt-Verkostung, Sabrage oder einem individuellen Programm – der Besuch der Rotkäppchen Erlebnisswelt schafft eines: Der Moment seid ihr! Ihr seid erlebnisdurstig? Dann gleich auf [www.rotkaeppchen.de/erlebnisswelt](http://www.rotkaeppchen.de/erlebnisswelt) zum Besuch in der Rotkäppchen Erlebnisswelt, zu Programmen und Veranstaltungen inspirieren lassen!

SEIT 1986  
*Rotkäppchen*  
**ERLEBNISWELT**  
FREYBURG (UNSTRUT)

**Ab Frühjahr  
2023!**

Rotkäppchen-Mumm Sektellereien GmbH | Sektellereistraße 5 | 06632 Freyburg (Unstrut)  
Tel.: 03 44 64-340 | [erlebnisswelt@rotkaeppchen-mumm.de](mailto:erlebnisswelt@rotkaeppchen-mumm.de)





## Freyburg (Unstrut)

**Begeben Sie sich auf historische Stippvisite durch die heimliche Weinhauptstadt des Weinanbaugebietes Saale-Unstrut.**

Vom Marktplatz geht es vorbei am Rathaus zur „kleinen Schwester“ des Naumberger Doms, der Stadtkirche Sankt Marien. Mit Blick auf den Schlifflerweinberg führt Sie Ihr Weg vorbei an der Jahn-Ehrenhalle sowie der Jahn-Turnhalle zur Rotkäppchen Sektkellerei mit dem größten Cuvéeholzfass Deutschlands. Entdecken Sie die historische Stadtbefestigung mit dem Stadttor, dem Eckstädter Tor. Durch die Eckstädter Gärten mit Blick auf Schloss Neuenburg gelangen Sie zurück zum Ausgangspunkt und streifen dabei die Napoleonpforte und das einstige Amtsgericht.

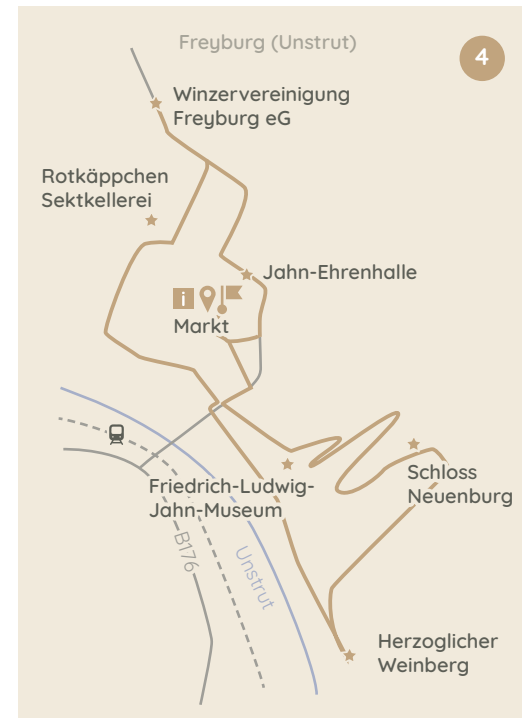
Auf Ihren Besuch freuen sich Weingüter und Straußwirtschaften, die Winzervereinigung Freyburg eG, der Herzogliche Weinberg, die Klosterkirche Zscheiplitz oder die Mühle Zedenbach mit Hofladen direkt an der Unstrut.

### ERLEBNISTIPPS

- ☆ **Stadtkirche Sankt Marien und Schloss Neuenburg**
- ☆ **Friedrich-Ludwig-Jahn-Museum** im Wohnhaus des „Turnvaters“ Jahn
- ☆ **Rotkäppchen Sektkellerei und Winzervereinigung Freyburg-Unstrut eG**
- ☆ **Eine Kanutour auf der Unstrut** (→ Tour 23)

### KONTAKT

Freyburger  
Fremdenverkehrsverein e.V.  
Markt 2 | 06632 Freyburg (Unstrut)  
034464 27260  
www.freyburg-tourismus.de



## HERZOGLICHER WEINBERG

Von April bis Oktober lädt der Weinausschank der Winzervereinigung Freyburg eG zum Verweilen und Genießen ein. Wer mehr über die Arbeit des Winzers, die Region und den Saale-Unstrut-Wein erfahren möchte, kann an einer Weinbergführung oder Weinprobe teilnehmen.

### Adresse:

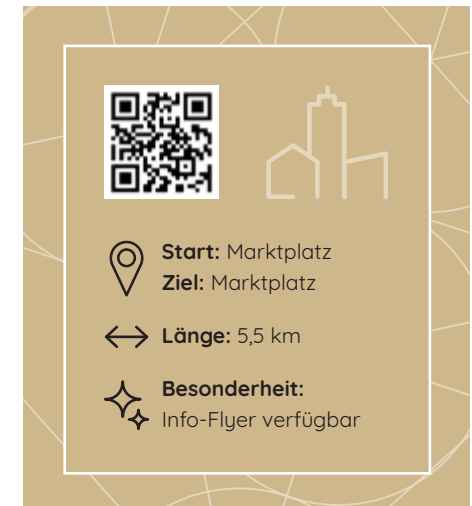
Herzoglicher Weinberg  
Mühlstraße 23 | 06632 Freyburg

### Öffnungs- und Führungszeiten:

1. April bis 31. Oktober  
Mo-Do 12.00–18.00 Uhr  
Fr-So/Feiertage 12.00–19.00 Uhr  
Witterungsbedingt können die Zeiten abweichen

### Öffentliche Weinbergführungen:

Mo-So/Feiertage 11.00 Uhr  
Dauer ca. 1 Stunde für 9,00 € / Person



📍 **Start:** Marktplatz  
📍 **Ziel:** Marktplatz

↔ **Länge:** 5,5 km

🌟 **Besonderheit:**  
🌟 Info-Flyer verfügbar



### Anmeldung:

Winzervereinigung Freyburg-Unstrut eG  
Querfurter Straße 10 | 06632 Freyburg (Unstrut)  
034464 30625  
verkostung@winzervereinigung-freyburg.de  
www.winzervereinigung-freyburg.de



## SCHLOSS NEUENBURG – KRUNE DES UNSTRUTTALS

Hoch über dem Unstruttal thront majestätisch die Neuenburg. Um 1090 durch Ludwig den Springer gegründet, wurde sie als größte Burg der Thüringer Landgrafen ein glanzvolles Zentrum mittelalterlicher Kultur. Architektonisches Kleinod der imposanten Anlage ist die faszinierende spätromanische Doppelkapelle, ein kunsthistorisches Juwel an der „Straße der Romanik“. Auch die heilige Elisabeth von Thüringen lebte und wirkte hier. Über sie und die Landgrafenburg können Sie in der Dauerausstellung mehr erfahren.

Ebenso laden die Schlossräume sowie die Ausstellung „Wunder-Werk – Taschen-Uhr“ und das Weinmuseum von Sachsen-Anhalt zum Besuch ein. Für die Kleinen hält die „Kinderkemenate“ ein abwechslungsreiches Programm bereit und vom Bergfried „Dicker Wilhelm“ bietet sich ein einmaliger Ausblick in die Saale-Unstrut-Landschaft.



### Schloss Neuenburg

Schloss 1 | 06632 Freyburg (Unstrut)  
034464 35530 | info@schloss-neuenburg.de  
www.schloss-neuenburg.de

### Öffnungszeiten

April bis Oktober

Museum in der Kernburg: Di-So 10.00–18.00 Uhr

Kinderkemenate: Di-So 10.00–17.00 Uhr

Bergfried „Dicker Wilhelm“: Di-So 10.00–18.00 Uhr

November bis März

Museum in der Kernburg: Di-So 10.00–17.00 Uhr

Kinderkemenate: Di-Sa 13.00–16.00 Uhr



## Besuchen Sie die Jahn-, Wein- und Sektstadt Freyburg (Unstrut)



### Öffentliche Stadtführungen

Begleiten Sie vom 1. Mai bis 31. Oktober einen unserer Gästeführer auf seinem Rundgang durch den historischen Altstadt kern und entdecken Sie die Geheimnisse der Stadt.

samstags 10.00 Uhr ab der Stadtinformation

samstags 15.00 Uhr ab der Rotkäppchen Sektkellerei

- Dauer jeweils ca. 1 Stunde

sonntags 10.00 Uhr ab der Stadtinformation

Im November können Sie Freyburg samstags 10.00 Uhr

ab der Stadtinformation mit einem unserer Gästeführer entdecken.



### Öffentliche Weinwanderungen

Öffentliche Weinwanderungen beginnen im Mai & Juni sowie September & Oktober immer samstags um 13.30 Uhr ab der Stadtinformation am Markt und dauern ca. 2 Stunden.

### Zimmervermittlung in Freyburg

#### Freyburger Fremdenverkehrsverein e.V.

Markt 2 • 06632 Freyburg (Unstrut)

Telefon: 034464 27260

E-Mail: kontakt@freyburg.info • www.freyburg.info





# Bad Dürrenberg

Ein Spaziergang durch Bad Dürrenberg, die Stadt „mit dem Salz in der Luft“, bietet Erholung vor historischer Kulisse.

Nicht nur die ideal gelegene Anbindung über den Saaleradweg sowie per Bus und Bahn, sondern auch die Entwicklung zum staatlich anerkannten Erholungsort sind bezeichnend für Bad Dürrenberg. Der Grund für den leicht salzigen Geschmack auf der Zunge ist das Gradierwerk. Es gilt mit seinen beachtlichen Maßen von 636 Metern Länge und 12 Metern Höhe als das längste zusammenhängende Gradierwerk Deutschlands. Unweit des Gradierwerkes befindet sich der Borlachturm, ein Soleförderturm, welcher 1765 über dem ersten Solebrunnen errichtet wurde. Im Rahmen von Führungen erfahren Sie mehr über Johann Gottfried Borlach und die Geschichte der Salzgewinnung, den ältesten Kohlebahntunnel Deutschlands und die Schamanin von Bad Dürrenberg.

Das Flair der Kurzeiten Bad Dürrenbergs erleben Sie hautnah in der Kaltinhalierhalle. Dort wird die Sole zerstäubt und bleibt, da windgeschützt, länger in der Raumluft. Probieren Sie es aus und spüren Sie die Heilwirkung der Sole!

Der Kurpark wird für die Landesgartenschau 2024 hergerichtet. Aufgrund dessen kann es zu Sperrungen entlang des Weges kommen.

### KONTAKT

**Tourist-Information Bad Dürrenberg**  
 Witzlebenweg 7a | 06231 Bad Dürrenberg  
 03462 9987070  
 tourist@badduerrenberg.de  
 www.badduerrenberg.de

## ERLEBNISTIPPS

- ☆ **Borlach-Museum:** Geschichte der Salzgewinnung und Würdigung von Johann Gottfried Borlach
- ☆ **Kaltinhalierhalle:** Zerstäuberhalle am Kurpark
- ☆ **Gradierwerk:** längstes zusammenhängendes Gradierwerk Deutschlands
- ☆ **Kirche St. Bonifatius:** ungewöhnliche Glasmosaik-Darstellung des Gekreuzigten im Altarraum



📍 **Start:** Kaltinhalierhalle  
**Ziel:** Borlachturm

↔ **Länge:** 2,4 km

📈 **Beschaffenheit:**  
 Steigungen



## Zeit(z)reise

Entdecken Sie die **Historie, Kunst, Kultur und Industrie**, die diese Stadt **einzigartig** machen.

Kleine schmucke Gässchen mit viel Geschichte gibt es in Zeitz einige, besonders in der mittelalterlich geprägten Innenstadt. Ab dem Parkplatz geht es in die Gasse „Freiheit“ entlang der ehemaligen Stadtmauer, bis diese auf die Straße mündet. Aus der Voigtsmauer treffen Sie auf den Voigtplatz mit einem imposanten Brunnen, der den friedlichen Sieg über den Lindwurm darstellt. Weiter geht es vorbei an der alten Mälzerei zum Altmarkt. Durch die Gewandhausgasse, im Volksmund „Bänke“ genannt, kommen Sie auf den Roßmarkt, dann rechts in die Luthergasse und biegen am Neumarkt in die schmalste Gasse von Zeitz – die Sperlingsgasse. Finden Sie den Hinweis zu dem namensgebenden Vogel? Sie passieren die Michaeliskirche und laufen über die Straße in die Braustraße, bergab in die Roßstraße, dem Rotlichtmilieu des Mittelalters, weiter zur Messerschmiedestraße. Hier finden Sie eine der am besten erhaltenen Hangstraßen mit barocken Häusern. Bergauf spazieren Sie am Franziskanerkloster mit städtischem Weinberg zurück zum Rathaus und genießen die Ruhe des Rathausgartens.

### KONTAKT

**Tourist-Information Zeitz**

Altmarkt 16 | 06712 Zeitz  
03441 83291 | [tourismus@stadt-zeitz.de](mailto:tourismus@stadt-zeitz.de)  
[www.zeitz.de](http://www.zeitz.de)



### ERLEBNISTIPPS

- ☆ **Rathaus:** Führungen auf den Rathaustrum mit 360° Panorama über Zeitz
- ☆ **Rathausgarten:** Teil der Stadtmauer, Stadtwappen
- ☆ **Unterirdisches Zeitz:** aus Bierlagerstätten entstandene Gangsysteme
- ☆ **Michaeliskirche:** mit Originaldruck der Lutherthesen aus dem Jahr 1517
- ☆ **Schlossensemble Moritzburg** mit Deutschem Kinderwagenmuseum



📍 **Start:** Parkplatz Besenstraße  
**Ziel:** Parkplatz Besenstraße

↔ **Länge:** 1,7 km

📈 **Beschaffenheit:** Steigungen, unebene Wege

### ZEITZ

Wenn Sie in Zeitz sind, sollten Sie sich eine wahre Rarität nicht entgehen lassen. 1882 entdeckte man in der Pfarrbibliothek der Michaeliskirche einen außerordentlich seltenen Plakatdruck der Lutherschen Thesen aus dem Jahr 1517, dessen Faksimile heute im nahegelegenen Kirchencafé besichtigt werden kann.

Die grüne Stadt an der Weißen Elster bietet noch mehr Überraschendes. Bei einer Stadtführung erfahren Sie Spannendes über die mehr als 1050 Jahre alte Stadt.

Gästeführungen nach Wunsch vermittelt das Team der Tourist-Information Zeitz.

**Tourist-Information Zeitz**

Altmarkt 16 | 06712 Zeitz  
03441 83291 | [tourismus@stadt-zeitz.de](mailto:tourismus@stadt-zeitz.de)  
[www.zeitz.de](http://www.zeitz.de)





## Residenzstadt Eisenberg

### Entdeckungstour durch das historische und ebenso moderne wie kulinarische Eisenberg.

Alte Gemäuer, historische Gärten, sagenumwobene Orte. Eisenberg bietet viele geschichtsträchtige Orte: von der Schlosskirche mit dem angrenzenden Schlossgarten bis hin zum kleinen, aber feinen Stadtmuseum im „Klötznerschen Haus“.

Starten Sie am Eisenberger „Mohrenbrunnen“ und erfahren Sie, wie der „Mohr“ in das Stadtwappen kam. Folgen Sie den blauen Hinweisschildern rund um das Rathaus und erkunden Sie die Geschichte der ehemaligen Residenzstadt Eisenberg und seiner Persönlichkeiten. Durch den Schlosspark mit historischem Bogenweg gelangen Sie zur schönsten barocken Kirche Thüringens, der Schlosskirche. Sie gehört zu den offenen Kirchen. Eine zweite Kirche, die Stadtkirche St. Peter, ist eine Radwegkirche und bietet zusätzlichen Service für Radler.



### ERLEBNISTIPPS

- ☆ **Barocke Schlosskirche St. Trinitatis** mit Donat-Trost-Orgel
- ☆ **Stadtmuseum „Klötznersches Haus“:** Frühgeschichte bis Industrialisierung
- ☆ **Schlossanlage Christiansburg** mit denkmalgeschütztem Schlosspark
- ☆ **Eisenberger Art Deco:** das kleinste Porzellanmuseum Deutschlands

#### KONTAKT

**Eisenberg-Information**  
 Markt 26 | 07607 Eisenberg  
 036691 7345  
[www.stadt-eisenberg.de](http://www.stadt-eisenberg.de)



**Start:** Marktplatz  
**Ziel:** Schlosskirche St. Trinitatis

↔ **Länge:** 0,5 km

📶 **Beschaffenheit:** überwiegend gepflastert

🌟 **Besonderheit:** Audioguide

### DER ETZDORFER HOF

Er liegt umgeben von malerischen Wiesen, Feldern und Streuobstgärten nur 3 Kilometer entfernt von der ehemaligen Residenzstadt Eisenberg. Zum historischen Vierseitenhof gehören neben geschmackvoll eingerichteten Hotelzimmern auch eine rustikale Hofschenke für Veranstaltungen, ein Restaurant sowie eine Festscheune, eine Fleischerei, ein Hofladen, ein Bauernmuseum, ein Erlebnisspielplatz, eine Reitanlage mit Ponyreiten für Kinder, eine Kegelbahn und Wohnmobilstellplätze.

#### Feste auf dem Etzdorfer Hof

- Hoffest:** 3. Samstag im Juni,
- Herbstfest:** 1. Samstag im Oktober, Eröffnung der Würstsuppensaison
- Hofweihnacht:** 1. Samstag im Dezember



#### Agrargenossenschaft Buchheim-Crossen e.G.

Crossener Straße 16  
 07613 Heideland OT Etzdorf  
 036691 5748110 | Fax 036691 574826  
[etzdorferhof@ag-bc.de](mailto:etzdorferhof@ag-bc.de) | [www.etzdorferhof.de](http://www.etzdorferhof.de)



## Bad Klosterlausnitz

**Staatlich anerkanntes Heilbad inmitten des Thüringer Holzlandes, das Wohlergehen und reine Naturerlebnisse verspricht.**

Der romantische Kurort mitten im Thüringer Holzland zwischen Saale und Weißer Elster ist touristischer Anziehungspunkt und ein idealer Ausgangspunkt für Touren und Ausflüge zu zahlreichen Attraktionen in der Region Saale-Unstrut.

Bad Klosterlausnitz bringt eine kurörtliche Infrastruktur mit, die jeder Gast zu jeder Zeit genießen kann. Dazu gehören drei renommierte Fachkliniken sowie ein Kurmittelhaus mit Touristinformation, das sich den unterschiedlichsten Heil- und Entspannungsmethoden widmet. Eine Besonderheit sind die Heilwendungen mit Naturmoor. Der gepflegte Kurpark mit Kneippbecken, Sportparcour und Minigolfanlage, die sehenswerte neoromanische Klosterkirche, das Heimatmuseum sowie die Kristall Therme mit 11 Themensaunen laden


zum Verweilen im Ort mit heilemdem Moor und Wasser ein. Gepflegte Rad-, Wander- und Walkingwege durchziehen die Region und führen zu beliebten Ausflugszielen wie dem Eisenberger Mühlal, dem wildromantischen Zeitgrund, dem Hainspitzer See oder dem Aussichtspunkt „Kühn's Höh“.

**KONTAKT**  
**KGZ Kur- und Gesundheitszentrum**  
**Bad Klosterlausnitz GmbH**  
 Hermann-Sachse-Str. 44  
 07639 Bad Klosterlausnitz  
 036601 80050  
[www.bad-klosterlausnitz.com](http://www.bad-klosterlausnitz.com)



### ERLEBNISTIPPS

- ☆ **Kurzentrums** mit Park- und Erholungsanlagen, Parkbühne und Kneippanlage
- ☆ **Kristall Therme Bad Klosterlausnitz:** Sauna-Wellnesspark mit Soletherme
- ☆ **Klosterkirche:** Wiederaufbau als romanische Pfeilerbasilika im 19. Jahrhundert
- ☆ **Heimatmuseum "Altes Sudhaus"**
- ☆ **Naturlehrpfad** von ca. 1 Kilometer Länge



📍 **Start:** Kurpark  
 📍 **Ziel:** Kurpark

↔ **Länge:** 1,7 km



## Lichtstadt Jena

### Jena - zwischen Historie und Hightech

Startpunkt ist die Jena Tourist-Information am Markt. Gleich gegenüber steht das historische Rathaus aus dem 14. Jahrhundert mit seiner astronomischen Kunsthöhle. Deren bekannteste Figur ist der „Schnapphans“. Ein paar Schritte weiter gelangen Sie zur spätgotischen Stadtkirche St. Michael, von deren steinerner Kanzel einst Martin Luther predigte. Besichtigen Sie das mittelalterliche Stadtmauerensemble und das Collegium Jenense – Gründungsort der Jenaer Universität. Und wandeln Sie auf den Spuren bedeutender Persönlichkeiten. Denn was wäre Jena ohne Goethe und Schiller, ohne Zeiss, Abbe und Schott? Schiller hielt an der Jenaer Universität seine berühmte Antrittsvorlesung, die für Aufsehen in der Stadt sorgte. Goethe lebte seine Freude an naturwissenschaftlichen

Forschungen in Jena aus. Der Physiker Ernst Abbe entwickelte zusammen mit Carl Zeiss und Otto Schott bahnbrechende Produkte der Optik. Viele weitere berühmte Namen sind mit Jena verbunden. Sie werden überrascht sein!



**KONTAKT**  
**Jena Tourist-Information**  
 Markt 16 | 07743 Jena  
 03641 498050 | [www.visit-jena.de](http://www.visit-jena.de)



### ERLEBNISTIPPS

- ☆ **Zeiss-Planetarium Jena:** dienstältestes Planetarium der Welt
- ☆ **Botanischer Garten:** Alpinum, Nutz- und Heilgarten, Goethegarten
- ☆ **JenTower:** Aussichtsplattform auf 128 Metern Höhe
- ☆ **Jena Paradies | Volkspark Oberaue:** Sport, Spiel und Entspannung
- ☆ **SaaleHorizontale:** 91 Kilometer Wandervergnügen (→ Tour 37)



📍 **Start:** Markt  
**Ziel:** Zeiss-Planetarium Jena





## Kahla - Tor zum Saaletal

### Vom mittelalterlichen Stadtkern zu Martin Luther und dem „Kantor der Reformation“ bis zur Porzellantradition

Kahla wurde 876 erstmals urkundlich erwähnt und überstand seitdem mehrere Brände, Kriege und Überschwemmungen. Die fast vollständig erhaltene Stadtmauer mit mittelalterlichen Gebäuden, Stadttoren und Türmen zeugt von ihrer wechselvollen Vergangenheit. Kahla gilt seit 1844 als Porzellanstadt mit Tradition. Seit den letzten Jahrzehnten verändert sich das Bild des ehemaligen Ackerbürgerstädtchens zunehmend: Straßen, mittelalterliche Gebäude und die Stadtmauer wurden hergerichtet, an einigen historischen Gebäuden befinden sich Informationen zu ihrer Geschichte und früheren Nutzung. Zusätzlich gelangen Sie über QR-Codes zu weiteren Informationen.



### ERLEBNISTIPPS

- ☆ **Historischer Marktplatz** mit Marktbrunnen und Altem Amtsgericht
- ☆ **Stadtkirche St. Margarethen:** spätmittelalterliches Vier-Glocken-Geläut
- ☆ **Türme der Stadtmauer:** Marterturm, Malzturm und Malzdarre
- ☆ **Stadtmuseum „Metznersches Haus“:** Porzellan, REIMAHG, Atelier, Galerie

#### KONTAKT

Stadtinformation Kahla  
in der Stadtbibliothek  
Roßstraße 38 | 07768 Kahla  
036424 52971 | [www.tourismus.kahla.de](http://www.tourismus.kahla.de)



📍 **Start:** Marktplatz  
**Ziel:** Stadtmuseum

↔ **Länge:** 5,5 km

📈 **Beschaffenheit:**  
Kopfsteinpflaster;  
Treppe



[www.tourismus.kahla.de](http://www.tourismus.kahla.de)



# RADERLEBNISSE



Vom ersten Frühlingsgrün bis in den goldenen Herbst hinein gehört Radfahren zu einer der beliebtesten Aktivitäten in Saale-Unstrut. Entlang der Flüsse Saale, Unstrut, Weiße Elster und Ilm gibt es ausreichend Gelegenheit, in die Pedale zu treten und entspannt mit dem Zug zurückzufahren. Wem das nicht genug ist, der kann auf interessanten Themenradwegen

auch mehrere Tage unterwegs sein. Viele Abschnitte der Saale-Unstrut-Radwege sind familienfreundlich und führen an Spielplätzen und Rastplätzen vorbei, sodass auch der Nachwuchs Spaß am Radfahren hat.





## Saaleradweg

**Auf dem Saaleradweg, einem der abwechslungsreichsten Flussradwege Deutschlands, erwarten Sie Natur, Kultur und Genuss.**

Der Saaleradweg begleitet die Saale von ihrer Quelle durch die Bundesländer Bayern, Thüringen und Sachsen-Anhalt bis zur Mündung in die Elbe und ist Teil der D11-Route.

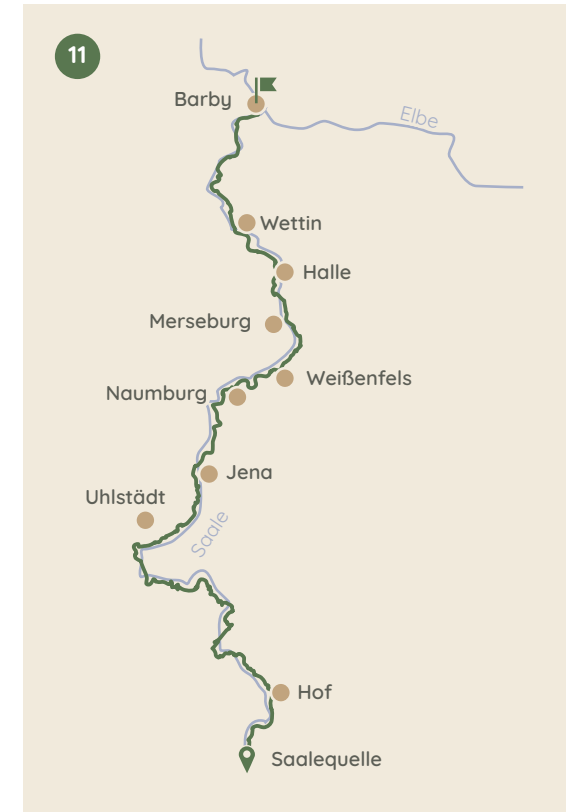
Bergige Landschaften am Oberlauf der Saale mit Steigungen machen den Saaleradweg zu einem der schönsten, aber auch anspruchsvollsten Flussradwege Deutschlands. Ab Saalfeld wird die Strecke flacher und bleibt bis auf kleine Ausnahmen so. Neben eindrucksvollen Landschaften, Muschelkalkfelsen, der Saalekaskade und einem naturnahen Routenverlauf finden sich zahlreiche Burgen, Schlösser und geheimnisvolle Ruinen entlang des Radweges wieder. Die Städte Hof, Jena, Naumburg, Weißenfels, Merseburg, Halle, Wettin und Bernburg, aber auch viele kleinere Ortschaften laden zum Verweilen und zum Besichtigen der zahlreichen Sehenswürdigkeiten ein. Der Saaleradweg lässt

sich in neun Etappen erradeln, kann aber auch individuell nach persönlicher Anforderung geplant werden und ist gut per Bahn erreichbar.



### ERLEBNISTIPPS

- ☆ **Flößereimuseum Uhlstädt:** Langholzflößerei aus dem Thüringer Wald
- ☆ **Kunitzer Hausbrücke:** historisches Wahrzeichen aus Holz über der Saale
- ☆ **Rudelsburg:** 1826 entstand hier das Lied „An der Saale hellem Strande“
- ☆ **Dom St. Peter und Paul in Naumburg:** UNESCO-Welterbe
- ☆ **Templerkapelle Mücheln (bei Wettin):** Führungen zu Kreuzzügen und Templerorden






**Start:** Saalequelle Zell  
**Ziel:** Saalemündung Barby

**Länge:** 409 km

**Beschaffenheit:** teilweise anspruchsvoll

[www.saaleradweg.de](http://www.saaleradweg.de)





Schlaraffenland für  
„Krümelmonster“



**Versüßen Sie sich Ihre Fahrt  
mit Gebäcken aus dem  
Griesson - de Beukelaer  
FACTORY OUTLET!**



**FAMILIENRADTOUR  
BLÜTENGRUND**

Im Norden Naumburgs fließt die Unstrut in die Saale. Hier kann man mit einer Handseilfähre über die Saale schippern. Dieser reizvolle Landstrich heißt auf Grund seiner reichen Flora „Blütengrund“. Die 11 Kilometer lange Tour auf dem Saale- und dem Unstrutradweg eignet sich besonders für Familien mit Kindern. Die Parkplätze in Roßbach, Großjena, im Naumburger Blütengrund und in Naumburg-Henne bieten gute Einstiegsmöglichkeiten. Auf und an den Flüssen Saale und Unstrut sind allerlei Tiere zu sehen: Enten, Schwäne, Fischreiher... und, wer Glück hat, entdeckt auch Biber. Unterwegs gibt es kleine Einkehrmöglichkeiten, Straußwirtschaften und den Gasthof „Zur Henne“. Im Garten der „Naumburger Wein & Sekt Manufaktur“ können sich die Kleinen auf einem Spielplatz austoben. Eine kulturelle Besonderheit ist das Steinerner Album, ein 300 Jahre altes Relief, welches über eine Länge von 150 Metern in den Sandstein gemeißelt wurde. Nebenan befindet sich der Max-Klinger-Weinberg mit Museum und Café-Terrasse.



- ✓ Gebäck und Snacks direkt ab Werk
- ✓ Kaffeespezialitäten
- ✓ Eis
- ✓ WC

[www.debeukelaer.com/outlet](http://www.debeukelaer.com/outlet)



Marken aus bester Familie



**Tourist-Information Naumburg**  
Markt 6 | 06618 Naumburg  
03445 273125 | [tourismus@naumburg-stadt.de](mailto:tourismus@naumburg-stadt.de)  
[www.naumburg-tourismus.de](http://www.naumburg-tourismus.de)



## Unstrutradweg

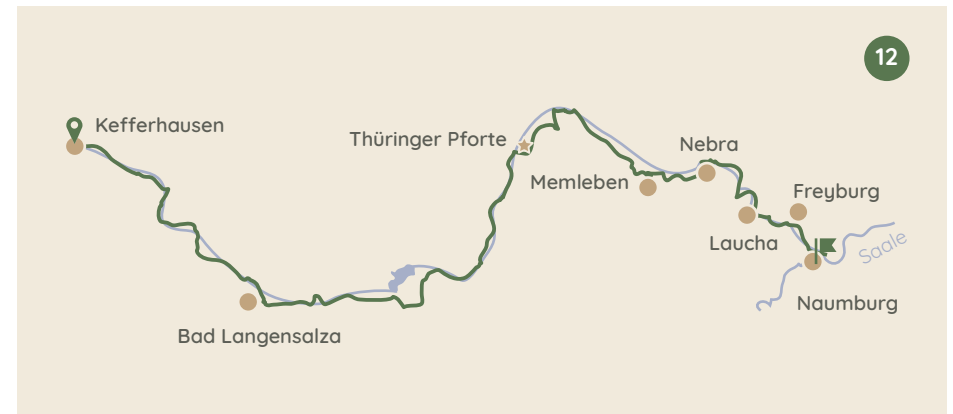
Er ist gut ausgeschildert und eignet sich zum entspannten Radeln für Groß und Klein, da es nur wenige Steigungen gibt.

Der Radweg parallel der Unstrut passiert reizvolle Dörfer und Städte wie Dingelstädt im Eichsfeld, Mühlhausen, Bad Langensalza, Sömmerda, Heldrungen, Artern, Nebra, Freyburg (Unstrut) und führt durch das Reisersche Tal mit Eisenbahnviadukt, das Naturschutzgebiet Unstruttal, die Thüringer Pforte bei den Sachsenburgen und den Geo-Naturpark Saale-Unstrut-Triasland.

Bestaunen Sie alte Burgen, bedeutende Klöster und Kirchen, schöne Parks und Gärten, Wassermühlen und historische Museen. Entlang der letzten Flusskilometer vor der Mündung in die Saale radeln Sie durch das nördlichste deutsche Qualitätsweinanbaugebiet Saale-Unstrut. Der Weg passiert spektakuläre Weinbergshänge und die Rotkäppchen Sektkellerei mit Felskellern auf 5 Ebenen und einem der größten



hölzernen Weinfässer, bevor die Tour im Naumburger Blütengrund endet. Ein Abstecher zur UNESCO-Weiterbestätte Naumburger Dom ist ein gelungener Abschluss, bevor es mit der Bahn zurück zum Ausgangspunkt geht.


Der gesamte Radweg lässt sich bequem in 6 Etappen erfahren oder in eine sportliche 3-Tages-Tour aufteilen. Wenn Sie sich spontan in die Saalelandschaft verliebt haben, dann wechseln Sie doch einfach vom Rad auf das Kanu und entdecken ganz neue Seiten entlang der Saale (→ Tour 26).





### ERLEBNISTIPPS


- ☆ **Museum Kloster und Kaiserpfalz Memleben:** Wissen + Macht. Der heilige Benedikt und die Ottonen
- ☆ **Besucherzentrum Arche Nebra:** Ausstellung zur Himmelscheibe, Planetarium, Café
- ☆ **Historisch-Technisches Museum im Dreyse-Haus Sömmerda**
- ☆ **„Steinernes Album“ bei Großjena:** größtes Felsenrelief im europäischen Kulturraum
- ☆ **Lauschtour-App:** individuelles Hörerlebnis entlang des Radweges





 **Start:** Kefferhausen  
**Ziel:** Naumburg

 **Länge:** 192 km

 **Beschaffenheit:** steigungsarm

 **Besonderheit:** Lauschtour-App

 [www.radweg-unstrut.de](http://www.radweg-unstrut.de)





## Elsterradweg

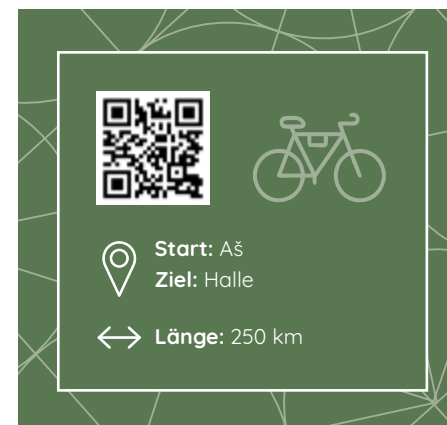
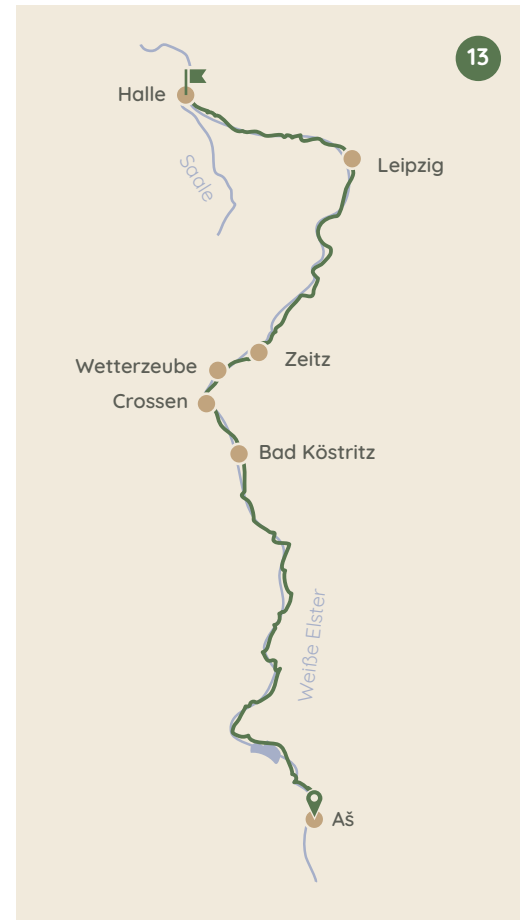
**Beginnend im tschechischen Aš führt der Radweg größtenteils am Ufer der Weißen Elster entlang nach Halle.**

Die waldreiche Hochfläche zwischen dem Elster- und dem Saaletal ist wegen seiner Mühltäler mit dem Thüringer Mühlenradweg ein beliebtes Ausflugsziel.

Die Dahlien-, Heinrich-Schütz- und Bierstadt Bad Köstritz und die Gemeinde Crossen an der Elster sind über den Radweg verbunden. In Nickelsdorf besteht die Möglichkeit, in den Energie Radweg (→ Tour 21) einzusteigen. Wenige Kilometer später passieren Sie die Landesgrenze nach Sachsen-Anhalt und haben die Möglichkeit für einen Abstecher auf die Höhen. Der Burgturm der Haynsburg ist begehbar und bietet eine weite Sicht ins Land. Vor Zeitz sind mit etwas Glück Wassersportler an der Slalomstrecke zu beobachten, bevor Sie Schloss Moritzburg und den Schlosspark erreichen.

### ERLEBNISTIPPS

- ☆ **Bad Köstritz:** Heinrich-Schütz-Haus, Köstritzer Park, Dahlienzentrum mit Dahliengarten
- ☆ **Crossen an der Elster:** Schloss, gotische Kirche, Elsterfloßgraben
- ☆ **Zangenberg/Zeitz:** Umweltkirche, Baumwipfelpfad für Kinder
- ☆ **Draschwitz:** „grünes Wunder“ – 1892 erbaute Stahlbrücke über die Weiße Elster



## ETZDORFER HOF

Zum Etdorfer Hof gehören:

- der Hofladen,
- die Hoffleischerei,
- die Hofschenke für bis zu 35 Personen und der Biergarten,
- das Hotel-Gewölbe für Veranstaltungen und Schulungen für bis zu 45 Personen,
- das Hotel mit 14 Zimmern,
- die Festscheune für Feierlichkeiten für bis zu 130 Personen und die Kegelbahn.

Ob Tagungen und Konferenzen, Hochzeiten und Familienfeiern oder einfach ein genussvoller Kurzurlaub an einem der schönsten Plätze im Heide- und Elmland. Erleben Sie Thüringer Gastlichkeit auf dem Etdorfer Hof.

### Hoffleischerei und Hofladen

Mo–Di Ruhetag | Mi–Fr 08.00–18.00 Uhr | Sa 08.00–13.00 Uhr

### Hofschenke/Gastronomie

Mo–Di Ruhetag | Mi–Fr 11.00–15.00 Uhr Fr 17.00–21.00 Uhr unter Vorbehalt. Aktuelle Öffnungszeiten auf unserer Website.

### Agargenossenschaft

**Buchheim - Crossen eG**  
 Crossener Straße 16  
 07613 Heide- und Elmland OT Etdorf  
 036691 5748110 | Fax 036691 574826  
 etzdorferhof@ag-bc.de | www.etsdorferhof.de

# Ilmtal-Radweg



Vom Thüringer Wald zu den Weinbergen, von der Ilmquelle über Weimar bis zur Mündung in die Saale bei Großheringen führt der Ilmtal-Radweg.



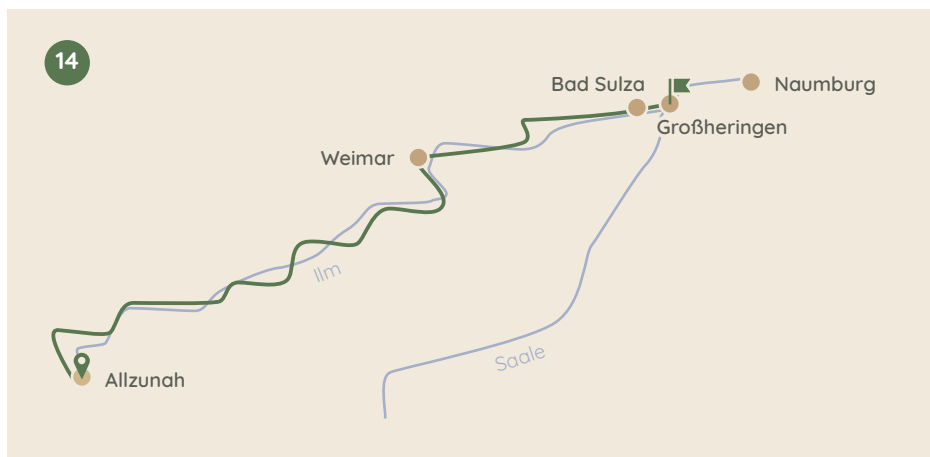
Die Kur- und Weinstadt Bad Sulza bietet mit dem Kurpark, der Trinkhalle und dem Gradierwerk „Louise“ ideale Bedingungen für einen Zwischenstopp. Entspannen und gleichzeitig etwas für das Wohlbefinden tun oder im Sommer das Freibad nutzen.

## ERLEBNISTIPPS

- ☆ **Toskana-Therme Bad Sulza** mit Liquid Sound® und Saunawelt
- ☆ **Kurpark Bad Sulza** im Stil eines englischen Landschaftsparks
- ☆ Weiterfahrt auf dem Saaleradweg zum **Weingut Zahn** in Kaatschen



 **Start:** Allzunah/  
Rennsteig  
 **Ziel:** Großheringen  
 **Länge:** 123 km

# Geiseltalsee-Runde

Radweg rund um Deutschlands größten künstlichen See, der ein Tagebaurestsee aus dem ehemaligen Braunkohleabbau ist.

Der Rundweg ist fast komplett asphaltiert und wird auch von Fußgängern und dem Geiseltal-express benutzt. Von den Aussichtstürmen haben Sie einen einzigartigen Rundblick und in den Marinas erwarten Sie Gastronomie und Sportangebote.

## ERLEBNISTIPPS

- ☆ **Rundfahrten im Geiseltalexpress** mit Audioguide
- ☆ **Marinas in Mücheln und Braunsbedra** mit Boots- und Fahrradverleih sowie Gastronomie
- ☆ **Weinberg Goldener Steiger** mit Straußwirtschaft von April bis Oktober



 **Start:** Marina Mücheln  
 **Ziel:** Marina Mücheln  
 **Länge:** 25 km  
 **Beschaffenheit:**  
asphaltiert





# Himmelscheibenradweg

Die Route führt entlang wichtiger archäologischer Orte der Bronzezeit und der Weinstraße Mansfelder Seen.

Vom Ausgrabungsort der „Himmelscheibe von Nebra“ auf dem Mittelberg und der Arche Nebra geht es durch den Ziegelrodaer Forst und vorbei am Süßen See zum Aufbewahrungsort des Originals, dem Landesmuseum für Vorgeschichte in Halle.


## ERLEBNISTIPPS

- ☆ **Besucherzentrum Arche Nebra:**  
Ausstellung zur Himmelscheibe, Planetarium, Café
- ☆ **Burg Querfurt:** größte und älteste Burg an der „Straße der Romanik“
- ☆ **Halle:** Landesmuseum für Vorgeschichte



📍 **Start:** Wangen  
**Ziel:** Halle

↔ **Länge:** 71 km



## LANDESMUSEUM FÜR VORGESCHICHTE HALLE

Das Original - Die Himmelscheibe von Nebra

Das Landesmuseum gehört zu den wichtigsten archäologischen Museen in Mitteleuropa. Die umfangreiche Sammlung umfasst zahlreiche Stücke von europaweitem Rang, teilweise sogar von Weltgeltung, wie z.B. den Jahrhundertfund der „Himmelscheibe von Nebra“ (1.600 v.Chr.), die dort im Original präsentiert wird.



Außergewöhnliche Inszenierungen lassen ein realistisches Bild vor- und frühgeschichtlichen Lebens entstehen mit wilden Höhlenlöwen und imposanten Mammuts, nachdenklichen Neanderthalern, Schamanen, goldreichen Fürstengräbern und natürlich der Himmelscheibe, der ältesten konkreten Himmelsdarstellung der Menschheit.

**Landesmuseum für Vorgeschichte**  
Richard-Wagner-Str. 9  
06114 Halle (Saale)  
0345 524730  
[www.landmuseum-vorgeschichte.de](http://www.landmuseum-vorgeschichte.de)

**Öffnungszeiten**  
Di-Fr 9.00-17.00 Uhr  
Sa/So/Feiertage 10.00-18.00 Uhr



# Schlösserradtour

Der Radweg zu den ehemaligen Residenzstädten sächsischer Herzogtümer nach Zeitz, Weißenfels, Merseburg eignet sich für einen zweitägigen Ausflug.

Ab Zeitz folgen Sie rund 50 Kilometer der Ostroute der Saale-Unstrut-Elster Rad-Acht nach Weißenfels. Die 30 Kilometer bis nach Merseburg verlaufen auf dem Saaleradweg. Aus jedem der Orte gelangen Sie bequem mit der Bahn zu Ihrem Ausgangspunkt zurück.

## ERLEBNISTIPPS

- ☆ **Zeitz:** Schloss Moritzburg mit Kinderwagenmuseum und Schlosspark, Dom
- ☆ **Weißenfels:** Schloss Neu-Augustusburg, Schlosskirche und Schuhmuseum
- ☆ **Merseburg:** Kulturhistorisches Museum Schloss Merseburg und Schlossgarten, Dom



## ZEITZ

Bevor Sie sich aufs Rad schwingen, bietet sich ein Abstecher in die Zeitzer Residenz und ihren wunderbaren Garten an – Blumenbeete, Japanischer Garten, Lustgarten und verspielte Wasserläufe bilden eine moderne Garteninterpretation.


2024 steht der Japanische Garten im Mittelpunkt einer Ausstellung, die die Städtepartnerschaft mit der japanischen Stadt Tosu sowie das 20-jährige Jubiläum des Schlossparks eindrucksvoll dokumentiert.

### Schlosspark Moritzburg Zeitz

April bis Oktober: täglich 10.00–18.00 Uhr  
Hunde haben keinen Zugang zum Park

### Museum Schloss Moritzburg Zeitz

Di–So 10.00–16.00 Uhr  
03441 212546 | moritzburg@stadt-zeitz.de  
www.museum-moritzburg-zeitz.de | www.zeitz.de

 museummoritzburgzeit und stadtzeit



## SAALESTADT WEISSENFELS

Schlosskirche Sankt Trinitatis – nicht die Sixtinische Kapelle. Aber nah dran. Die frühbarocke Kirche beeindruckt mit italienischem Flair.

Unterhalb des Altarraumes befindet sich die Fürstengruft der Herzöge zu Sachsen-Weißenfels.

### Tipp: Führung Fürstengruft

jeden letzten Samstag im Monat, stündlich  
April bis September 10.00–16.00 Uhr und  
Oktober bis März 11.00–16.00 Uhr

### Schlosskirche Sankt Trinitatis

Zeitzer Straße 4  
06667 Weißenfels  
03443 2390017 (Museum Weißenfels)  
www.weissenfels-erlebnis.de







## Radtour nach Goseck

Entspannte Rundtour zwischen Weinbergen und der Saale mit zwei Bergetappen zum Schloss Goseck und der Schönburg, an der auch Familien ihre Freude haben.

Vom Hauptbahnhof Naumburg geht es auf dem Saaleradweg bis zur Wein- und Sekt Manufaktur. Dort beginnt ein örtlicher Radweg Richtung Goseck, der auf Ortsverbindungsstraßen und befestigten Wegen zu einem der ältesten Weinberge im Weinanbaugebiet Saale-Unstrut, dem Dechantenberg, und weiter bis zum Schloss Goseck mit Informationszentrum zum Sonnenobservatorium führt. Es empfiehlt sich ein Abstecher zum 3 Kilometer entfernten Sonnenobservatorium Goseck, das rund 7.000 Jahre alt und frühester archäologischer Beweis für die systematische Himmelsbeobachtung ist.

Zurück zum Schloss Goseck mit dem 170 Jahre alten Gingko-Baum radeln Sie ab der Fährbrücke Leißling auf dem Saaleradweg saaleaufwärts nach Schönburg mit der gleichnamigen Ruine. Von hier sind es nur noch wenige Kilometer bis zur UNESCO-Welterbestätte Naumburger

Dom, wo Sie die Welt der Uta entdecken können.

Tipp für Familien: Mit den beiden Fähren im Naumburger Blütengrund und in Schellsitz können Sie die Runde etwas verkürzen.



### ERLEBNISTIPPS

- ☆ **Fähren Blütengrund und Schellsitz:** im Handbetrieb mit Seilzug, für Personen und Fahrräder
- ☆ **Schloss Goseck:** Schlosskirche mit Krypta und Ausstellung, Schlossschenke
- ☆ **Burgruine Schönburg:** Aussichtsturm, Gastronomie, Standesamt
- ☆ **Kreisgrabenanlage Goseck:** ältestes Sonnenobservatorium Europas
- ☆ **Dolmenradweg:** Verbindung von Goseck zum Grab der Dolmengöttin in Langeneichstädt bis zum Himmelsscheibensradweg in Querfurt



📍 **Start:** Naumburg Bhf.  
**Ziel:** Naumburger Dom

↔ **Länge:** ca. 30 km





## Recarbo-Kohleradweg

**Der Radweg zwischen Zeitz und Hohenmölsen macht Industriegeschichte rund um die Braunkohle erlebbar.**

Die Abbaugelände im Südosten des Burgenlandkreises gehören zum Zeitz-Weißenfeller-Braunkohlenrevier. Bereits seit über 300 Jahren wird hier Bergbau betrieben. Nachdem die Kohle anfangs über unterirdische Strecken im Tiefbau geschürft wurde, folgte ab den 1920er Jahren der Tagebau.

Die Landschaft zwischen Zeitz, Teuchern, Hohenmölsen und der Landesgrenze zu Sachsen ist durch den Bergbau mit seinen vielfältigen Auswirkungen in Form von Tage-

baubetriebsfeldern, Kippen, Restlöchern und den Resten industrieller Anlagen geprägt. Begeben Sie sich auf eine Spurensuche in einer Gegend, die sich in den letzten Jahrzehnten verändert hat und weiterhin verändert wird.

### **Bergarbeitersiedlung Trebnitz**

Als sich Anfang des 20. Jahrhunderts der Bergbau rasant ausweitete, wurden neue Arbeitskräfte und Wohnraum benötigt. Es musste schnell gehen, die Miete sollte preiswert sein, die verfügbaren Flächen waren begrenzt. Ab 1920 wurde die Bergarbeitersiedlung Trebnitz erbaut. Architektur und Infrastruktur waren funktional und sind es noch.

### ERLEBNISTIPPS

- ☆ **Brikettfabrik „Herrmannschacht“ Zeitz:** 150 Jahre Technikgeschichte
- ☆ **Bergbaumuseum Deuben:** Braunkohlenbergbau gestern und heute
- ☆ **Erholungspark Mondsee Hohenmölsen** mit Wandelgängen und Badesee
- ☆ **Aussichtspunkt Tagebau Profen** mit Blick auf aktuelles Fördergeschehen
- ☆ **Hohenmölsen:** Kirche St. Peter mit Orgel von Friedrich Ladegast



**Start:** Zeitz  
**Ziel:** Erholungspark Mondsee



**Länge:** 18 km



**Beschaffenheit:** steigungsarm



[www.recarbo.de](http://www.recarbo.de)





## RECARBO-ERLEBNISREGION

Der Recarbo-Kohleradweg führt zwischen Zeit und Mondsee durch das geschichtsträchtige Braunkohlenrevier im südlichen Burgenlandkreis. Schautafeln und Ausstellungen der ortsansässigen Heimatvereine erzählen vom Leben der Bergarbeiter und lassen Sie eintauchen in die Industriekultur der Region. Neugotische Bergarbeiterkirchen, die älteste noch erhaltene Brikettfabrik der Welt oder ein historischer Wasserturm – hier muss man einfach an vielen Orten innehalten und sich in die Historie vertiefen.

Anschließend lohnt sich ein Abtauchen im glasklaren Wasser des Mondsees. Mit Sandstrand, Liegewiese, Spielplatz, Beachvolleyballfeldern, Zeltplatz und Campinghütten ist die überaus kinderfreundliche Anlage insbesondere bei jungen Familien beliebt. Hier finden Sie alles für perfekte Sommertage, bis hin zum Imbiss und einem Platz für Selbstgriller.

### Mondsee Hohenmölsen

Sonnenweg 1 | 06679 Hohenmölsen  
034441 20388  
[www.erholungspark-mondsee.de](http://www.erholungspark-mondsee.de)

### Kulturstiftung Hohenmölsen

Markt 1 | 06679 Hohenmölsen  
034441 991290  
[www.kulturstiftung-hohenmoelsen.de](http://www.kulturstiftung-hohenmoelsen.de)



## VERBANDSGEMEINDE WETHAUTAL: RADELN ZWISCHEN SAALE UND WEISSER ELSTER

Osterfeld liegt nahezu in der Mitte des Zuckerbahnradweges und ist mit der Nähe zur Autobahn A9 ein idealer Übernachtungsort. Rund um Osterfeld gibt es zu Fuß und mit dem Rad Kleinode zu entdecken, allen voran die Burg Osterfeld, auch Matzturm genannt. Lassen Sie den Alltag in der Radfahrerkirche in Molau hinter sich. Erfahren Sie, was es mit dem Teufelsstein in Waldau oder der Wasserburg in Schkölen auf sich hat. Die Weinroute Weiße Elster und die Weinstraße Saale-Unstrut bieten neben entspannten Spaziergängen entlang der Weingüter natürlich auch regionale Spezialitäten an.

Egal ob Sie per Rad oder Auto unterwegs sind, naheliegende Ziele gibt es mehrere: angefangen von der ehemaligen Residenzstadt Zeitz mit Schloss Moritzburg und dem Schlosspark, über die Dornburger Schlösser und Gärten, auch der Balkon Thüringens genannt, oder der UNESCO-Welterbestätte Naumburger Dom.



### Verbandsgemeinde Wethautal

Corseburger Weg 11 | 06721 Osterfeld  
034422 4140  
[www.vgem-wethautal.de](http://www.vgem-wethautal.de)

### Förderverein Rad- und Wanderweg auf der stillgelegten Bahntrasse Zeitz-Camburg e.V.

Corseburger Weg 11 | 06721 Osterfeld  
[www.radweg-zeitz-camburg.de](http://www.radweg-zeitz-camburg.de)



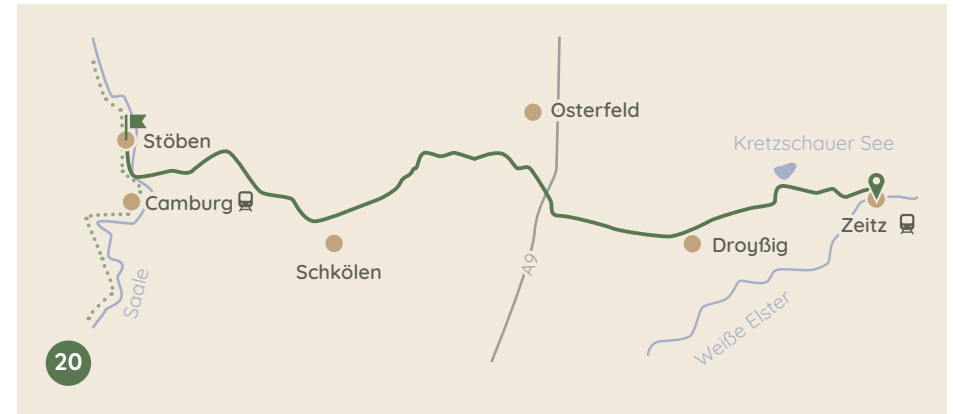
## Zuckerbahnradweg

### Radweg durch eine hügelige Landschaft zwischen der Weißen Elster in Zeitz und der Saale in Stöben

Namensgebend ist die Zuckerrübe: Die Bahnstrecke Zeitz-Camburg wurde 1897 eröffnet und diente neben dem Personenverkehr vor allem dem Gütertransport von Zuckerrüben und Braunkohle. So nahm die Brikettfabrik Herrmannschacht Zeitz 1889 ihren Betrieb auf, um die benachbarte Zuckerfabrik mit Braunkohle zu versorgen.

Von Droyßig geht es bergauf nach Weickelsdorf, wo der erste Scheitelpunkt der Strecke erreicht wird. Vorbei an Molau liegt der zweite. Danach geht es bergab ins Saaletal bis nach Stöben. Entlang des Saaleradweges erreichen Sie Camburg mit Bahnhof. Da der Radweg kaum durch Ortschaften führt, sind Abstecher nach Droyßig oder Schkölen empfehlenswert. Der Zuckerbahnradweg als Teil der Saale-

Unstrut-Elster Rad-Acht ist ein echter Netzwerker. In Zeitz treffen sich der Elsterradweg und der Recarbo-Kohleradweg. Richtung Schkölen bieten sich Kombinationen über den Energie Radweg zum Saaleradweg weiter zu den Dornburger Schlössern und Gärten sowie zum Elsterradweg bei Crossen oder nach Eisenberg zum Thüringer Mühlenradweg. (→ Tour 22)



### ERLEBNISTIPPS

- ☆ **Zeitz:** Schloss Moritzburg, Brikettfabrik Herrmannschacht
- ☆ **Droyßig:** Schloss mit Bärengehege und Bärenatzenweg (→ Tour 49)
- ☆ **Droyßig:** Die Wilde Manufaktur – feinste Wild- und andere Spezialitäten
- ☆ **Osterfeld:** Naturbad, Burghof mit Bergfried „Matzturm“



Start: Zeitz  
Ziel: Stöben

↔ Länge: 37 km

✦ Besonderheit: Bahntrassenradweg

🌐 [www.radweg-zeitz-camburg.de](http://www.radweg-zeitz-camburg.de)





## Energie Radweg

Der Energie Radweg verbindet den Saaleradweg mit dem Elsterradweg und informiert zu erneuerbaren Energiegewinnungsarten.


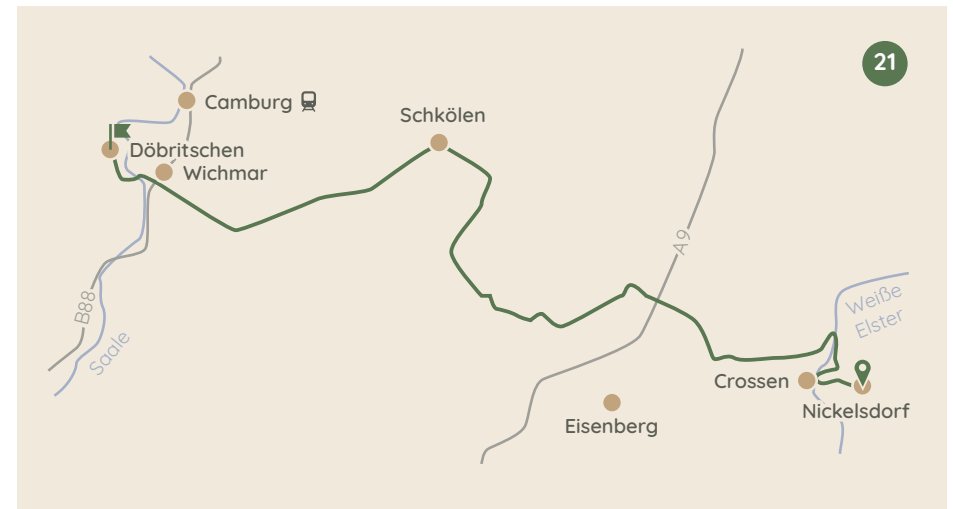
Der Energie Radweg führt vorbei an zahlreichen regenerativen Energieanlagen und verlangt auch streckenweise Energie in Form von Muskelkraft. Einige Radfahrende bevorzugen daher sicher ein E-Bike. Lademöglichkeiten dafür bieten der „Familienspielplatz für Erneuerbare Energien“ in Schkölen, wo Kinder auch die physikalischen Gesetze erneuerbarer Energien entdecken können, oder das Rittergut Nickelsdorf. Das Rittergut zählte einst zum Besitz des Schlosses Crossen, wovon bis heute meterdicke Natursteinmauern zeugen. In dem 400 Jahre alten Rittergut können Sie nicht nur selbst gebackenen Kuchen genießen. Hier blickt man einerseits auf die Auenlandschaft der Weißen Elster, andererseits locken in unmittelbarer Entfernung die tiefen Wälder des Zeitzer Forstes.

Während der Tour „erfahren“ Sie durch Sinnes- und Informationsschilder Näheres zur jeweiligen Anlagentechnik und zum Nutzen der Erneuerbaren Energien. Auf der Strecke laden Hofläden

und Agrarbetriebe mit regionalen Köstlichkeiten zum Verweilen ein.

### ERLEBNISTIPPS

- ☆ **Rittergut Nickelsdorf:** Jugendgästehaus, Pension, Gutsherrnschenke, Spielplatz
- ☆ **Schloss Crossen:** Führungen und Veranstaltungen
- ☆ **Bioenergiestadt Schkölen** mit Wasserburg und Barockkirche
- ☆ **Bioland Hof Familie Voigt in Schkölen** mit Hofläden
- ☆ **Rasenlabyrinth Graitschen auf der Höhe bei Schkölen**



📍 **Start:** Nickelsdorf  
📍 **Ziel:** Döbritschen

↔ **Länge:** ca. 40 km

📈 **Beschaffenheit:**  
steigungsintensiv



# Thüringer Mühlenradweg

Der Thüringer Mühlenradweg verläuft zum Teil parallel mit dem Saaleradweg und dem Fernradweg Thüringer Städtekette. Der Radrundweg eignet sich ideal für eine zweitägige Tour.

Der Thüringer Mühlenradweg verbindet das malerische Gleistal nördlich von Jena mit dem idyllischen Eisenberger Mühlthal und dem urwüchsigen Zeitgrund mit seinen über 20, meist ehemaligen, Wassermühlen miteinander. Manche Mühlen mahlen noch wie vor Jahrhunderten – einige Mühlen sind bewirtschaftet und laden zu Rast und Erholung ein. An der Robertsmühle im Eisenberger Mühlthal wird das historische Mühlthal im Miniaturpark erlebbar. Die Modelle der Mühlen im Maßstab 1:20 zeigen mit liebevollen Details, wie es um 1900 ausgesehen hat.

Da der Radweg fast immer entlang von Bächen führt, sind die Steigungen moderat und es bieten sich viele Einkehr- und Rastmöglichkeiten. Seine Etappen sind in Verbindung mit den Bahnhöfen entlang der Strecke ideale Familienausflugsziele.

**Tipp:** Auf dem Weg von Jena nach Bürgel verläuft der Mühlenradweg auf dem Kirchenradweg. Er verbindet auf 14 Kilometern zwei bedeutende Thüringer Kirchen – die Jenaer Stadtkirche St. Michael und die Klosterkirche Thalbürgel.



## ERLEBNISTIPPS

- ☆ **Klosterkirche und Museum Zinnspeicher Thalbürgel**
- ☆ **Meuschkensmühle:** Milo-Barus-Ausstellung zum stärksten Mann der Welt
- ☆ **Schlosskirche St. Trinitatis und Schlossgarten Eisenberg**
- ☆ **Stadtroda:** Stadtmuseum, Heilig-Kreuz-Kirche & Klosterruine
- ☆ **Eisenberger Mühlthal mit Miniaturpark an der Robertsmühle**
- ☆ **Gutscheinheft „Genussreisen im Saaleland“** mit Coupons für Partner der Thüringer Tischkultur an der Radroute



📍 **Start:** frei wählbar  
**Ziel:** frei wählbar

↔ **Länge:** 75 km

🌐 [www.sommerfrische-muehlthal.com](http://www.sommerfrische-muehlthal.com)



# WASSERERLEBNISSE



Die Flüsse Saale und Unstrut schlängeln sich in Thüringen und Sachsen-Anhalt durch eine reizvolle Kulturlandschaft voller Kleinode und Überraschungen. An den Ufern thronen mittelalterliche Burgen auf steilen Felsen. Dazwischen reihen sich jahrhundertealte Weinberge aneinander. Dom- und Residenzstädte zeugen von der einstigen Bedeutung der Region im Herzen Deutschlands.

renaturierte ehemalige Braunkohlentagebaue und bieten heute einen hohen Erlebniswert.

Touren für Gäste mit eigener Ausrüstung und buchbare Touren mit Transferleistungen werden anschließend vorgestellt. Die ausführlichen Details für die Reiseplanung sind unter dem jeweiligen QR-Code zu finden.

Neben den Flüssen und Flösschen gilt es Wassererlebnisse in, an und auf den vielen Seen zu entdecken, allen voran der Geiseltalsee und der Mondsee. Beide Seen sind





## Erlebnis Geiseltalsee

Ob für einen oder mehrere Tage, der Geiseltalsee ist das gesamte Jahr das perfekte Ziel für Aktivitäten im, auf und am Wasser.

Als größter künstlich angelegter See Deutschlands besitzt er als ehemaliger Braunkohle Tagebau eine spannende Vergangenheit, die in der Zentralwerkstatt Pfännerhall erlebbar ist. Heute blickt man vom Hausboot auf Badestrände oder beim Angeln über die glitzernde Wasseroberfläche, gibt sich dem Urlaubsfeeling in der Marina Mücheln hin, entspannt im Tretboot oder auf einem Stand up Paddle, bewegt sich auf Spazier- und Radwegen in Ufernähe. Kräfteschonender geht das Genießen mit dem Ausflugsschiff MS Geiseltalsee ab der Marina Braunsbedra. Wer es etwas ausgefallener mag, mietet ein Saunafloss und kühlt sich nach der Sauna im See ab. Wen es in die Tiefe zieht, geht am besten auf Tauchstation, zum Beispiel bei einem Schnuppertauchgang.




**Start:** Mücheln oder Braunsbedra  
**Ziel:** Mücheln oder Braunsbedra

**Besonderheit:** Reservierung für Bootsverleih empfohlen

[www.geiseltalsee.de](http://www.geiseltalsee.de)



### ERLEBNISTIPPS

- ☆ **Broschüre Auszeit am Wasser** - Wegweiser zu Geiseltalsee und Co.
- ☆ **Badestrände** in Stöbnitz und Frankleben
- ☆ **Geiseltalexpress:** Rundfahrten um den Geiseltalsee mit Audioguide
- ☆ **Bootsverleih und Bootslicheplätze** in den Marinas Braunsbedra und Mücheln
- ☆ **Abenteuer Hausboot** ohne Verzicht auf Komfort

GASTSTÄTTE

# Neumark

AM GEISELTALSEE






- gutbürgerliche & moderne Küche
- gemütlicher Biergarten
- Theaterdinner, Tanz, Verkostungen und andere Veranstaltungen

Geiseltalstr. 52 • 06242 Braunsbedra  
Telefon: 034633 22276







## Tagestour auf der Unstrut

Eine ideale Tour in der Weinregion Saale-Unstrut für Einsteiger von Kirchscheidungen nach Freyburg (Unstrut), der Jahn-, Wein- und Sektstadt.

Gemächlich schlängelt sich die Unstrut entlang steil aufragender Felsformationen, weiten Wiesen und Hügeln mit stolzen Gemäuern wie der Fliegerschule Laucha oder dem Kloster Zscheiplitz, welches vor der Schleuse Zeddenbach zum Greifen nah erscheint. Eindrucksvoll erheben sich die mit Rebstöcken bestellten Steilterras-

sen. Kleine, verwunschene Weinberghäuschen verschiedener Baupochen spicken die Szenerie rund um Freyburg – an die 100 müssen es sein! Viele Gründe also, die auch für eine Wanderung oder Radtour auf dem Unstrutradweg (→ Tour 12) sprechen.






**Start:**  
Kirchscheidungen

**Ziel:** Schleuse  
Freyburg

↔ Länge: 15 km



### ERLEBNISTIPPS


- ☆ **Naturcamping, Tipzelte und Schäferwagen in Kirchscheidungen**
- ☆ **Mühle Zeddenbach:** Mühlenladen, Wehr, Schleuse
- ☆ **Boy's Gutsausschank:** Anlegestelle für Wasserwanderer
- ☆ **Schloss Neuenburg in Freyburg** mit Weinmuseum und „Dickem Wilhelm“

### OUTTOUR

Ob Wasserschlacht in der Gruppe oder beschauliches Dahingleiten zu zweit – OUTTOUR gibt Ihnen das Paddel in die Hand und Sie entdecken ein Stück Natur für sich. Steile Weinberge, Burgen und Schlösser auf schroffen Felsen säumen den Fluss und prägen die Landschaft.

Im Canadier, im Kajak oder im stabilen Schlauchboot – wir organisieren Ihre Ausflüge auf dem Wasser für Individualisten, Familien und Gruppen bis 350 Personen.

**OUTTOUR Aktivreisen, Incentive & Event**  
 Zur Unstrut 55  
 06636 Laucha OT Kirchscheidungen  
 034462 601951  
[www.outtour.de](http://www.outtour.de)



# Linien-schiffahrt

Schiffahrt mit der MS „Bad Kösen“ auf der Saale zwischen dem Anleger in Bad Kösen und unterhalb der Rudelsburg.

Erleben Sie eine gemütliche Schiffahrt zwischen Muschelkalkfelsen und Weinbergen. Um die Burg Saaleck oder die Rudelsburg zu Fuß zu erkunden, nutzen Sie für Ihre Rückfahrt eine spätere Linienfahrt.



## ERLEBNISTIPPS

- ★ **Tierpark Bad Kösen:** Tierparkführungen, Schau-fütterungen, Veranstaltungen
- ★ **Rudelsburg:** mit Restaurant, Aussichtsturm und Standesamt
- ★ **Köse-ner Spielzeugmanufaktur und Romanisches Haus**



## HEILBAD BAD KÖSEN

Die Entdeckung der natürlichen Heilquellen waren für die Entwicklung Kösens vom Flößerort zum Soleheilbad maßgebend.

Das imposante **Gradierwerk** auf einem steilen Felshang über der Saale ist das Wahrzeichen des Kurortes. Sprudelnde Solequellen sorgen von April bis Oktober für den Betrieb der historischen Saline-technik. Hier rieselt Sole über Reisigbündel herunter und ermöglicht eine wohltuende Freiluftinhalation in der großzügigen Parkanlage. Ein Rundgang auf dem Oberdeck kommt einem Spaziergang am Meer gleich.

Unterhalb des Kurparks befindet sich das Museum „Romanisches Haus“. Ein Natursteingebäude aus der Zeit der Romanik um 1100, welches u. a. die Geschichte der Köse-ner Saline zeigt und eine große Käthe Kruse Puppenausstellung beherbergt. Weitere touristische Anlaufpunkte sind die **Köse-ner Spielzeugmanufaktur mit Museum und Werksverkauf**, die Radinsel mit der historischen Wassertechnik, der Tierpark, die Handseilfähre und die Saale-Schiffahrt. Schöne Wanderwege führen zu den Burgruinen Rudelsburg und Burg Saaleck sowie entlang der Weinberge.



### Tourist-Information Bad Kösen

Bahn-hofstraße 2  
06628 Naumburg  
03445 273124  
[www.naumburg-tourismus.de](http://www.naumburg-tourismus.de)



Start: Anlegestelle im Kurpark  
Ziel: Anlegestelle Rudelsburg

Dauer: 45 min

[www.saaleschiffahrt.com](http://www.saaleschiffahrt.com)





## 2-Tagestour auf der Saale

**Diese zweitägige Kanutour auf der mittleren Saale verbindet die Lichtstadt Jena mit der Domstadt Naumburg.**

Auf der ersten Etappe erleben Sie die Saale von Jena aus, vorbei an mit Wein bewachsenen Muschelkalfelsen bis zu den Dornburger Schlössern. Zum Schlossensemble gehört auch das Marstallgebäude mit Bauhaus-Werkstatt-Museum. Saaleabwärts prägen zunehmend steile Felsformationen die Landschaft. Auf einer thront die Ruine der Camburg mit Burgfried über der gleichnamigen Stadt und kündigt das Etappenziel an.

Von der Anlegestelle in Kaatschen mit dem Weingut Zahn präsentieren sich nach einigen Flusswindungen die Burg Saaleck und die Rudelsburg über dem Saaletal. Für einen Zwischenstopp ist nach einem Aufstieg zur Rudelsburg das Burgrestaurant zu empfehlen. Zurück auf dem Wasser fahren Sie durch das Heilbad Bad Kösen mit Tierpark, bevor es am Landes-

weingut Kloster Pforta mit Ausstiegsstelle eine Rastmöglichkeit am Fuße der Weinberge gibt. Vom Wasser aus sehen Sie wenig später die Silhouette des Naumburger Doms über der Stadt auftauchen. Ihr Ziel ist die Mündung der Unstrut in die Saale im Naumburger Blütengrund. Nicht weit davon entfernt, lohnt sich ein Besuch der Naumburger Wein und Sekt Manufaktur als Tagesabschluss.



### ERLEBNISTIPPS

- ☆ **Lichtstadt Jena** (→ Tour 8)
- ☆ **Stadtmuseum Camburg:** Handwerks- und Industriegeschichte der Region
- ☆ **Burgrestaurant Rudelsburg**
- ☆ **Landesweingut Kloster Pforta:** Führung durch historischen Holzfasskeller
- ☆ **Naumburger Blütengrund mit Kanustation und Campingplatz**



📍 **Start:** Jena, Griesbrücke  
**Ziel:** Naumburg, Blütengrund

↔ **Länge:** 50 km





## Halb-Tagestour auf der Saale

**Die Saale fließt zwischen Uhlstädt und Orlamünde gemächlich und bietet ideale Voraussetzungen für eine Kanutour mit Kindern.**

Die Kanutour startet im historischen Flößerort Uhlstädt. Die Saale fließt hier beschaulich, so dass die Wasserwandernden die Stille auf dem Fluss und die unberührte Natur genießen können. Vom Ausgangspunkt bis zur Mündung der Orla schlängelt sich die Saale durch die abwechslungsreiche Aue und ermöglicht Ihnen Ausblicke in die Ferne. Zwischen den dicht bewachsenen Ufern lassen sich Nutrias, Eisvögel und Kormorane beobachten. Biber-

burgen am Ufer zeugen von der Anwesenheit des Bibers an der Saale. Hoch über dem Tal, am Zusammenfluss von Saale und Orla, liegt die historische Oberstadt von Orlamünde mit ihrer weithin sichtbaren Kemenate, dem Überrest der Burg. Die Kemenate Orlamünde ist das einzig erhaltene Gebäude einer Buranlage aus dem 11. Jahrhundert und der älteste Profanbau im mittleren Saaleal. Ziel ist das Bootshaus von Orlamünde mit Übernachtungsmöglichkeiten und Wassererlebnisspielplatz. Alternativ können Sie Ihre Tour auch bis Kahla fortsetzen.

### ERLEBNISTIPPS

- ☆ **Flößereimuseum in Uhlstädt:**  
700 Jahre Saaleflößerei
- ☆ **Waldbad Rückersdorf**
- ☆ **Entdeckerpfad Saalleiten:**  
zur Kirchuine Töpfersdorf
- ☆ **Kemenate Orlamünde**



27



**Start:** Zeltplatz Uhlstädt  
**Ziel:** Bootshaus Orlamünde

↔ **Länge:** ca. 10 km

✦ **Besonderheit:** für Kinder geeignet





MIT DEM  
BOOT IN DIE  
GROßSTADT

WIR ERÖFFNEN MÖGLICHKEITEN



[www.tourismus.kahla.de](http://www.tourismus.kahla.de)



## Tagestour auf der Weißen Elster

Zwischen Bad Köstritz und Zeitz befindet sich ein abwechslungsreicher Flussabschnitt für Einsteiger und Fortgeschrittene.

Die Weiße Elster, ein typischer kleiner Mittelgebirgsfluss, hat bereits hinter Gera den bergigen Oberlauf hinter sich gelassen und öffnet sich nach Bad Köstritz in ein breites malerisches Tal mit bewaldeten Berghängen, aber auch weiten Offenlandschaften.



Start ist Bad Köstritz, die Stadt der „B's“ - Bad, Bier, Blumen und Barockmusik. Kurz hinter der Stadt passiert der Fluss die Landesgrenze von Thüringen nach Sachsen-Anhalt. Elsterabwärts geht es vorbei an Silbitz, Wetterzeube und Haynsburg bis nach Zeitz. Direkt an der Weißen Elster befindet sich der Bahnhof und nur wenige Gehminuten entfernt das Schloss Moritzburg. Im Museum erfahren Sie mehr über die Stadt und die ehemalige Kinderwagenproduktion.

Das Elstertal überrascht immer wieder mit einer idyllischen Ruhe, gelegentlich spritzigen Wellen und unberührter Natur. Bei einem Picknick auf einer der zahlreichen Elsterinseln während der Kanutour gibt es mit etwas Glück Eisvögel, Nutrias, Reiher und zahlreiche Fische zu beobachten.

In Höhe Haynsburg befindet sich die Wildwasser-Trainingsstrecke, auf der die Zeitzer Kanuten für die Weltmeisterschaft trainieren. Probieren Sie es auch einmal aus!

### ERLEBNISTIPPS

- ☆ **Bad Köstritz:** Heinrich-Schütz-Haus, das Geburtshaus des Komponisten
- ☆ **Bad Köstritz:** Dahlienzentrum mit Dahliengarten
- ☆ **Tauchlitz:** Backofenplatz als Picknickplatz mit Ausstiegstelle
- ☆ **Haynsburg:** Wildwasserstrecke der Zeitzer Kanuten
- ☆ **Zeitz:** Schloss Moritzburg mit Deutschem Kinderwagenmuseum und Schlosspark



**Start:** Bad Köstritz  
**Ziel:** Zeitz



**Länge:** 25 km



**Besonderheit:**  
Einsteiger/  
Fortgeschrittene

# WANDERERERLEBNISSE

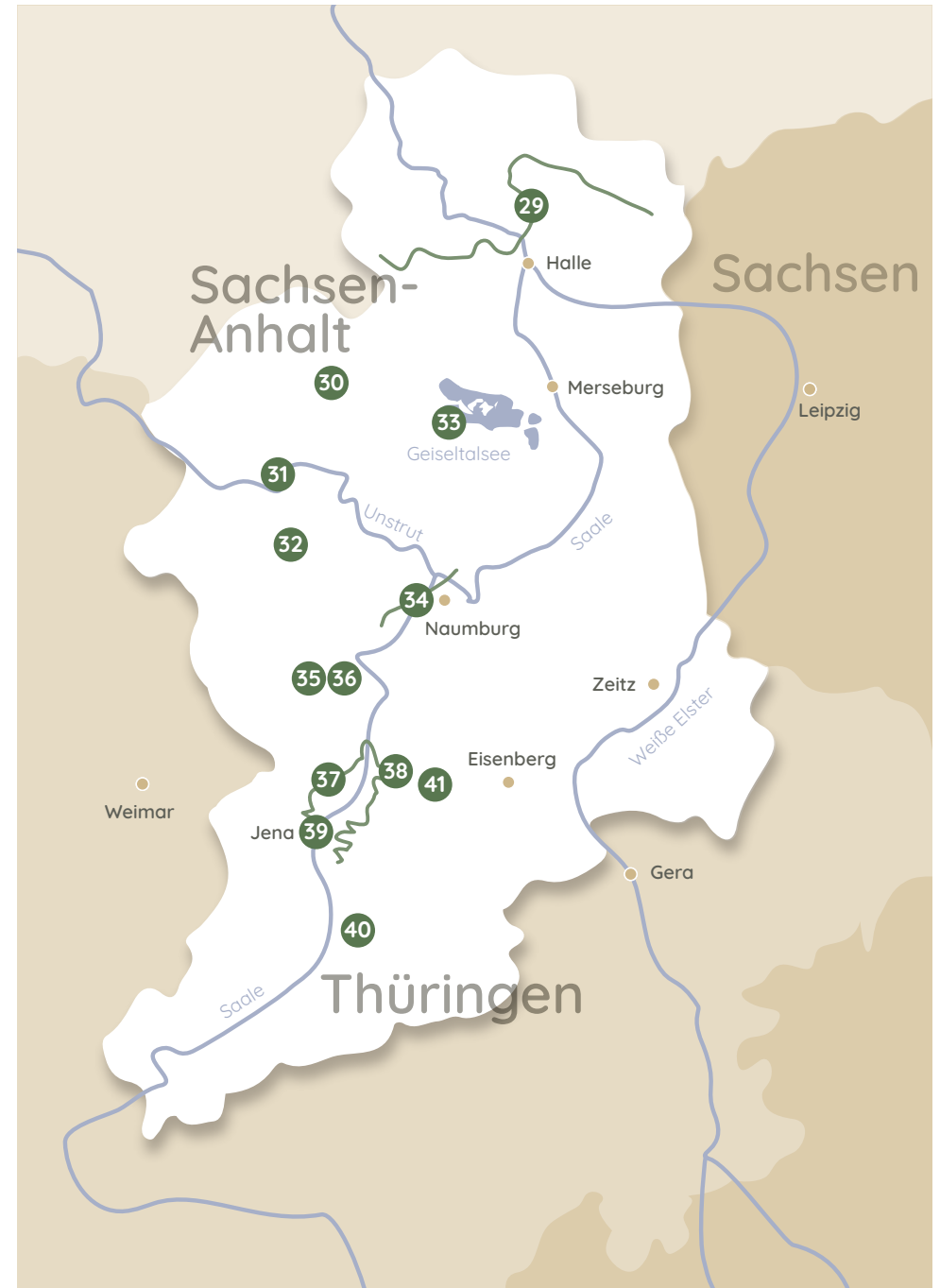


Wandern in Saale-Unstrut bedeutet, sich zwischen Geschichte, Natur und Kultur zu bewegen – und das ist besonders reizvoll und geht das ganze Jahr über. Hier säumen nicht nur viele Winzerhöfe und Straußwirtschaften Ihre Tour, sondern auch attraktive Ausblicke auf die Natur.

Schon vor über 251 Millionen Jahren, im Zeitalter Trias und der Zeit der ersten Dinosaurier, formten Flüsse die Region, indem sie sich ihren Weg durch die mineralstoffreichen Gesteinsschichten aus Muschelkalk und Buntsandstein bahnten. Neben den eindrucksvollen Flusslandschaften entstanden dabei auch die für unsere Gegend typischen

Hänge. Hier gedeihen seit über eintausend Jahren nicht nur Weinreben in sonnigen Steillagen. Hier entwickelte sich auch eine besonders reiche Kulturlandschaft.

Neben den beschriebenen Wander- und Spazierwegen finden Sie weitere Tourenvorschläge im Internet.





## Lutherweg Sachsen-Anhalt

Die Lutherwege bilden ein Wegenetz mit über 3000 Kilometern, zu welchem auch Abschnitte in der Saale-Unstrut-Region gehören.

In Hohnstedt treffen sich die nördliche und südliche Route des Lutherweges in Sachsen-Anhalt. Vom Weindorf Hohnstedt lässt sich die Pilgertour über Halle und Petersberg bis nach Landsberg entspannt in drei Etappen mit jeweils etwas mehr als 20 Kilometern einteilen. Getreu dem Motto „Gehen, schauen, beten, zur Ruhe kommen“ bleibt so Zeit für Interessantes abseits der Route. In Halle gibt eine App Auskunft zu den Lutherorten.


### Petersberg und die Wettiner

Das Kloster Petersberg wurde vor fast 1000 Jahren als Erbgrablege der Wettiner zur Pflege des wettinischen Totengedenkens und zur Festigung des Ortes als religiöses und ideelles Repräsentationszentrum der wettinischen Herrschaftsausübung bestimmt. Es beherbergt unter anderem die Grabstätte Konrads des Großen

### ERLEBNISTIPPS

- ☆ **Hohnstedt:** schönste Weinsicht vom Kelterberg
- ☆ **Petersberg:** Museum, Walderlebnispfad, Bismarck-Turm
- ☆ **Landsberg:** romanische Doppelkapelle, Straße der Romanik
- ☆ **Keramikscheune und Bauernschänke Spickendorf:** Erleben und Einkaufen

und seiner Frau Luitgard. Die Stiftskirche St. Peter wurde im 19. Jahrhundert originalgetreu wieder aufgebaut und gehört heute zur Straße der Romanik. Die Kirche dient der evangelischen Kirchengemeinde als Pfarrkirche und der Community Christusbruderschaft als Klosterkirche. Hier können Sie an regelmäßigen Gottesdiensten teilnehmen.



📍 **Start:** Hohnstedt  
📍 **Ziel:** Landsberg

↔ **Länge:** ca. 70 km

✨ **Besonderheiten:**  
✨ Pilgerpass

🌐 [www.lutherweg.de](http://www.lutherweg.de)



## Von Querfurt zum Hermannseck

Im Geo-Naturpark Saale-Unstrut-Triasland verläuft die Querfurter Acht, deren Nordschleife zum Hermannseck führt.


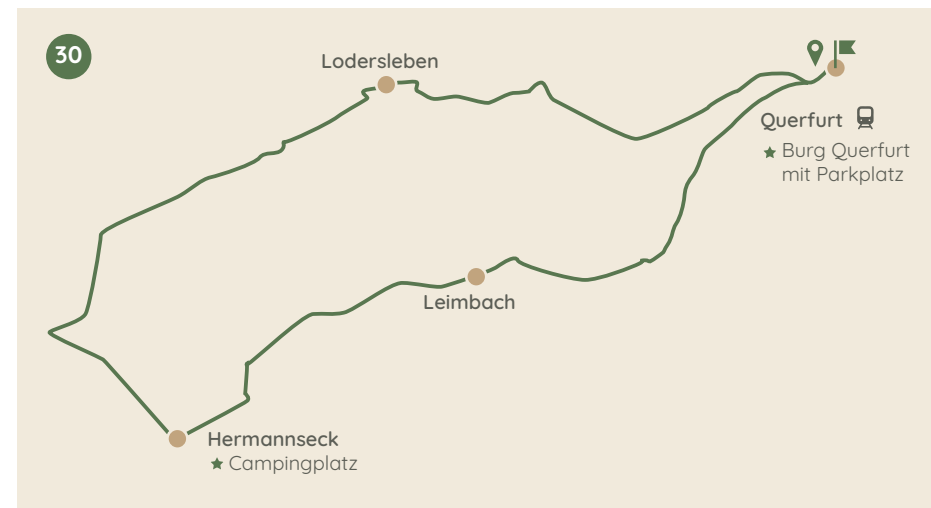
Das Hermannseck ist ein Naherholungsgebiet mit Campingplatz, Tiergehege und einem Restaurant mit ausgewählten Wildspezialitäten. Am Ausgangspunkt vor dem Burggarten der FilmBurg Querfurt gilt es eine Entscheidung zu treffen: wählen Sie die längere Strecke über Lodersleben mit Schloss und Kirche und zurück die kürzere über Leimbach oder umgekehrt.

Der Weg über Lodersleben führt Sie durch den Ziegelrodaer Forst, dem größten zusammenhängenden Eichenwaldgebiet Mitteldeutschlands. Entlang des Leimbachs und der Querfurter Fichten wandern Sie durch Wiesen und Felder und genießen einen wunderschönen Weitblick.

Im Sommer können Sie sich übrigens im Stadtbad unterhalb der FilmBurg Querfurt abkühlen oder Sie besuchen die barocke Altstadt und kehren in einer der Gaststätten ein.

### ERLEBNISTIPPS

- ☆ **FilmBurg Querfurt:** Mittelalter, Kultur und Film
- ☆ **Bauernmuseum** an der FilmBurg Querfurt
- ☆ **Weinberg St. Bruno:** der Wein „Edler von Querfurt“ wird exklusiv aus diesen Trauben gekeltert und ist dadurch limitiert
- ☆ **Barockschloss Lodersleben** mit Kirche und Park



Start: Burg Querfurt  
Ziel: Burg Querfurt

↔ Länge: 18,5 km







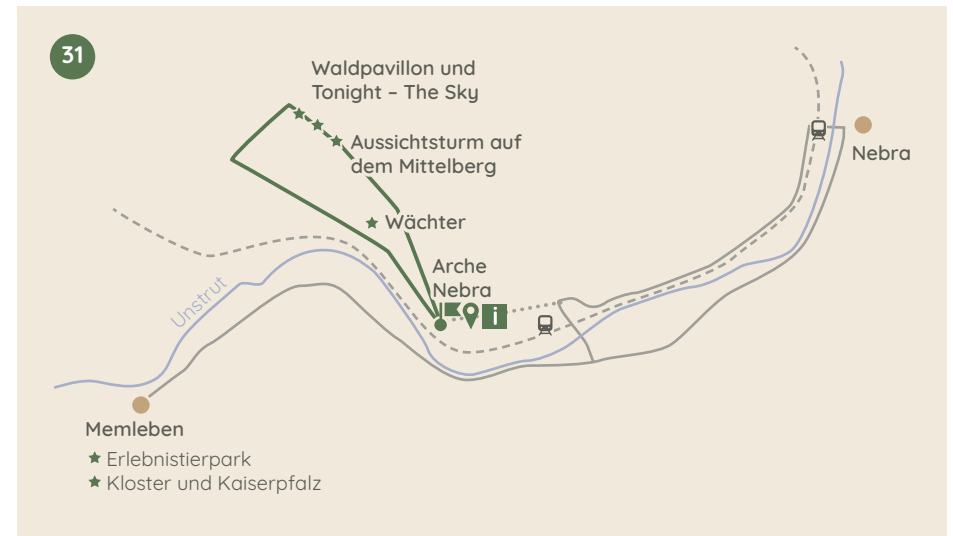
## Kunstweg Arche Nebra

Das Himmelsauge am tatsächlichen Fundort der Himmelsscheibe verbindet Welt und Kosmos und ist Teil des Kunstweges, der zu einem Rundweg verlängert werden kann.

Zwischen dem Besucherzentrum Arche Nebra und dem Fundort der Himmelsscheibe auf dem Mittelberg verweisen drei Kunstwerke auf die besondere Bedeutung des Mittelbergs: Die Wächter, ein kleines Heer aus fünf Bronzeblechen, der Waldpavillon mit spiritueller Idee und das tägliche Himmelskino von Tonight – The Sky.



Der Kunstweg beginnt am Besucherzentrum Arche Nebra. Die Architektur greift ein Motiv der Himmelsscheibe auf: Wie eine Sonnenbarke erhebt sich die golden schimmernde Arche Nebra über dem Unstruttal und bietet innen ein Café. Das erste Wegstück führt oberhalb der Unstrut auf einem Buntsandsteinplateau, der sogenannten Steinklöbe, entlang. Das gesamte Gebiet gehört zum Geo-Naturpark Saale-Unstrut-Triasland. Nach gut drei Kilometern ist mit dem Mittelberg der Fundort der 3600 Jahre alten Himmelsscheibe erreicht. Der Aussichtsturm prägt den landschaftsarchitektonisch gestalteten Fundort. An klaren Tagen reicht die Sicht von dort bis zum Brocken. Die Himmelsscheibe von Nebra zeigt die weltweit älteste konkrete

Darstellung astronomischer Phänomene, die wir kennen. Das 3600 Jahre alte Original befindet sich im Landesmuseum für Vorgeschichte in Halle.



### ERLEBNISTIPPS

- ☆ **Besucherzentrum Arche Nebra:** Ausstellung zur Himmelsscheibe, Planetarium, Café
- ☆ **Mittelberg:** Fundort der Himmelsscheibe, Aussichtsturm
- ☆ **Linienbusse** fahren täglich zum Mittelberg (Karfreitag bis 31. Oktober)
- ☆ **Bienenlehrgarten Nebra:** Führungen, Jungimkerschulungen
- ☆ **Hedwig-Courths-Mahler-Archiv** und Heimathaus in Nebra

📍 **Start:** Arche Nebra  
📍 **Ziel:** Arche Nebra

↔ **Länge:** ca. 6 km

🌐 [www.kunstweg-arche-nebra.de](http://www.kunstweg-arche-nebra.de)



## Orchideenwanderung

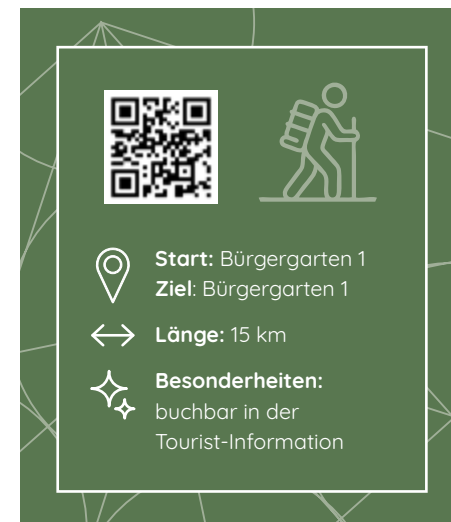
**Rundwanderung von Bad Bibra, dem ehemaligen Modebad der Herzöge, nach Krawinkel zu den Orchideen.**

Die Finne-Region gehört zum Geo-Naturpark Saale-Unstrut-Triasland. Eines der bedeutendsten Naturschutzgebiete ist der „Forst Bibra“. Es erstreckt sich am Höhenzug der Finne sanft auf die sich erhebenden Talränder und ist das Herzstück der Waldlandschaft. Buntsandstein und Muschelkalk beherbergen auf ihren Steinplateaus unzählige Pflanzenarten, zu denen auch 18 verschiedene Orchideenarten zählen. Ein Zeichen für eine noch intakte Umwelt ist die Existenz dieser hochsensiblen Pflanzen mit ihren besonderen Ansprüchen. So stellt nicht nur der Frauenschuh eine Augenweide dar. Auch die Ragwurz-Arten, die Vielfalt des Knabenkrautes, Waldhyazinthe, Waldvöglein oder der prachtvolle Diptam ziehen die Blicke auf sich. Nutzen Sie die Möglichkeit für eine geführte Orchideenwanderung, die jedes Jahr nur in einem kurzen Zeitraum durchgeführt werden kann. Die Gruppengröße im Naturschutzgebiet beträgt maximal 15 Personen.



### ERLEBNISTIPPS

- ☆ **geführte Orchideen-Wanderungen:**  
Anfang Mai bis Ende Juni
- ☆ **Orchideenpfad** bei Krawinkel
- ☆ **Kneipptret- und Armbadebecken**  
auf dem Badeplatz Bad Bibra
- ☆ **Erlebnisfreibad balison Bad Bibra**
- ☆ **Stadtwald Aue** mit historischen Quellen



## WILDE ORCHIDEEN UND ERFRISCHENDE QUELLEN

Wild wachsende Orchideen finden Sie bei einer geführten Orchideenwanderung. Von Mai bis Juni kommen Sie diesen Raritäten der Natur recht nah. Ganzjährig führen Sie die verschlungenen Wanderstrecken durch die Finne Region entlang der Bäche und historischen Bauten idyllisch durch die Landschaften. Zum Erfrischen bietet sich die wohl bekannteste Gesundheitslehre nach Pfarrer Kneipp mit einem Besuch eines der Tretbecken an.

**Tourist-Information Bad Bibra**  
Bürgergarten 1 | 06647 Bad Bibra  
034465 701912 | info@tourismus-finne.de  
www.tourismus-finne.de

**Öffnungszeiten:**  
Mo-Fr. 9.00-13.00, 14.00-15.30 Uhr

**Öffentlicher Kneippspaziergang**  
Mai bis Oktober Mo/Mi/Fr 15.00 Uhr

**Treffpunkt:** Tourist-Information

**Orchideen-Wanderung Mai-Juni**  
Termine unter [www.tourismus-finne.de](http://www.tourismus-finne.de)



# Mühlenwanderweg Mücheln

Früher hat der Bach Geisel bis Merseburg 17 Mühlen betrieben, 5 Mühlen sind in Mücheln heute noch vorhanden.

An der idyllischen Geiselquelle können Sie beim Wassertreten Ihre Füße erfrischen, bevor es dem Bachlauf folgend stadteinwärts zum Marktplatz mit dem prachtvollen Rathaus geht. Entlang des Weges informieren Tafeln über alle fünf Mühlen in den Ortsteilen St. Micheln, St. Ulrich und der Stadt Mücheln. Die ehemalige Gutsmühle, heute KreativMühle, ist Veranstaltungsort für Workshops, Familienfeiern, Ideenaustausch und Ort der Begegnung. Seit 2007 dreht sich an diesem Gebäude ein neues Wasserrad und sorgt für Strom, um Handys oder E-Bikes an den Außensteckdosen aufzuladen.

Das letzte noch erhaltene Mühlengebäude ist die im Jahre 1586 erbaute und 1916 umfangreich umgebaute Hohmannmühle. Der Mühlenwanderweg endet an der Marina Mücheln.

## ERLEBNISTIPPS

- ☆ **Barockgarten und Landschaftspark St. Ulrich** sind frei zugänglich
- ☆ **denkmalgeschütztes Marktensemble mit Renaissance-Rathaus von 1571**
- ☆ **Stadtinformationen, Museum, Info-Zentrum Geo-Naturpark Saale-Unstrut-Triasland**
- ☆ **Viadukt:** das Wahrzeichen von Mücheln wurde 1964 erbaut





**Start:** Geisel-Quelle  
**Ziel:** Geiseltalsee

**Länge:** ca. 2,5 km

**Beschaffenheit:** Wanderweg



## STADT MÜCHELN (GEISELTAL)

### Historisch, Kulturell, Se(e)henswert

Mücheln im Geiseltal – eine charmante kleine Stadt mit spannender Geschichte.

Von weltweit bekannten Fossilienfunden über die Blüte des Mittelalters bis hin zum modernen Tourismus – da ist wohl für jeden etwas dabei.

### Stadt Mücheln

Markt 1 | 06249 Mücheln (Geiseltal)  
034632 40111 | sekretariat@muecheln.de  
www.muecheln.de | www.geiseltalsee.de



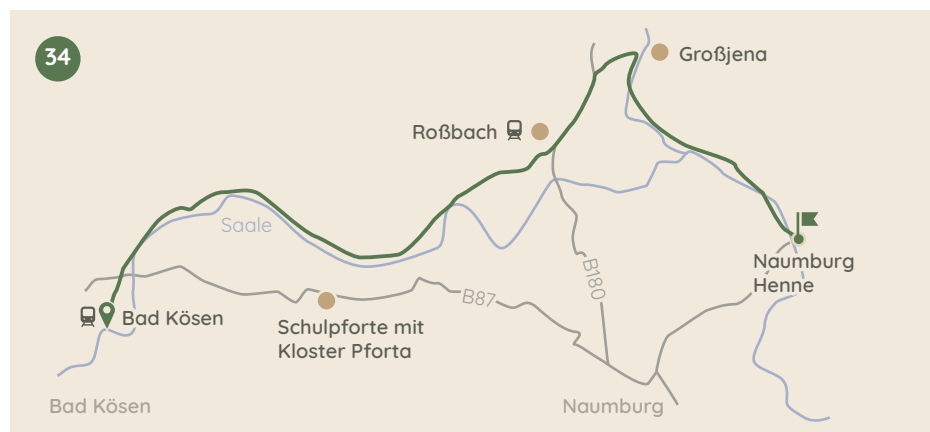


## Saale-Wein-Weg

### Weinspaziergang entlang der Weinberge an Saale und Unstrut zwischen Bad Kösen, Roßbach und Naumburg

Die Tour ist für Spaziergänger und Radfahrer gleichermaßen geeignet. Sie führt auf befestigten Wegen entlang der Weinberge und ist nicht beschildert. Nur der über die Höhen führende „Weinbergweg“ ist ausschließlich Wandernden vorbehalten.

Der Rundweg wartet neben über 20 Weingütern mit überraschenden Schätzen auf: Wie von Riesenhand geschaffen, mutet das „Steinerne Album“ mit überlebensgroßen Jagd- und Weinbauszenen an, die vor über 300 Jahren in den Felsen am Blütengrund gemeißelt wurden. Der Max-Klinger-Weinberg bei Großjena war der Wohnsitz des Leipziger Künstlers Max Klinger. In seinem ehemaligen Wohnhaus gibt ein Museum Einblick in sein Leben und Schaffen. Genießen Sie „die schönste Weinsicht“ von der Terrasse im Weinbergcafé.



### ERLEBNISTIPPS

- ☆ **Landesweingut Kloster Pforta:**  
Führungen mit Weinprobe
- ☆ **Naumburger Wein & Sekt Manufaktur:**  
Weinbau und Herstellung von Weinen und Premium Sekten nach der klassischen Flaschengärmethode
- ☆ **Saale-Weinmeile:** jährlich zu Pfingsten von Bad Kösen bis Roßbach
- ☆ **3. Oktober:** Weinberge im Blütengrund geöffnet



- 📍 **Start:** Bad Kösen Bhf.  
**Ziel:** Naumburg Henne
- ↔ **Länge:** ca. 13 km
- ➡ **Gesamtweg:** Rundtour über Naumburg, 25 km
- 〰 **Beschaffenheit:**  
asphaltiert und geschottert

### WEINGUT WARTENBERG

Wir begrüßen Sie im idyllischen Weingarten am Fuße unseres historischen Terrassenweinberges „Der Steinmeister“. Wir bieten Ihnen exzellente Steillagenweine, Weinproben und Führungen.

Weinfeste wie die Saale-Weinmeile, Sommerweinfest, Federweisserfest im Herbst und Advent in den Weinbergen locken Gäste aus nah und fern zu uns.

Ferienhäuser am und im Weinberg für 2-8 Personen.

#### Öffnungszeiten:

Sa-So ab 12.00 Uhr,  
in den Sommermonaten auch freitags ab 13.00 Uhr



#### Weingut Wartenberg

Weinberge 75 | 06618 Naumburg | 03445 204661  
info@weingut-wartenberg.de  
mariawart@aim.com  
www.weingut-wartenberg.de



## Weinwanderweg Bad Sulza

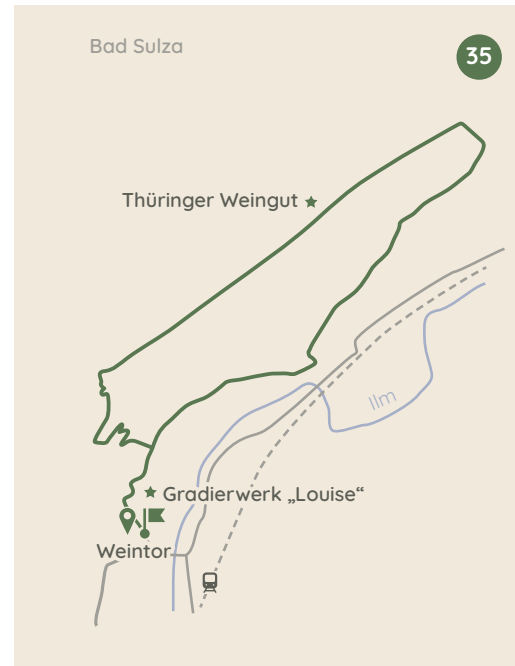
Der Rundweg durch die Bad Sulzaer Weinberge mit wunderschönen Aussichten und Einkehrmöglichkeiten ist ganzjährig ein Erlebnis.

Bad Sulza lebt von, mit und für den Wein. Sei es ganz offensichtlich am Thüringer Weintor, an der Schaubenanlage „Alte Rebsorten“ an der Tourist-Information oder etwas versteckter bei einem Blick, den Sie auf die alten Stadtweinberge erhaschen können, wenn Sie zwischen den Häuserzeilen hindurchschauen.

Sie starten gegenüber vom Gradierwerk „Louise“ am Thüringer Weintor in Bad Sulza und wandern durch die Weinberge bergauf. Auf der Höhe befindet sich das kleine Dorf Sonnendorf mit dem

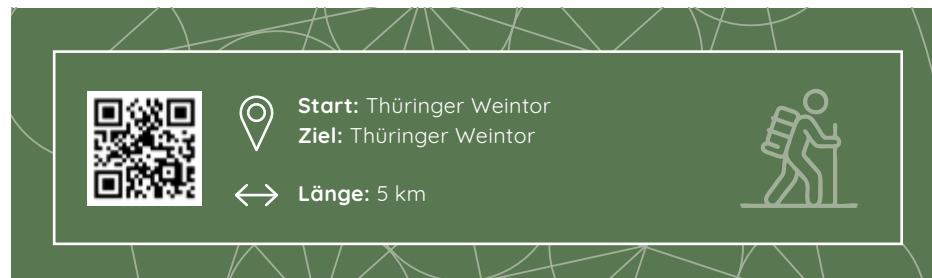
Thüringer Weingut Bad Sulza. Ein lohnender Abstecher ist der Rastplatz Sonnendorf. Von der überdachten Sitzgruppe bietet sich ein wunderschöner Blick über die Weinberge und nach Bad Sulza, der Kur- und Weinstadt. Über die Sonnenkuppe geht es durch den Wald bergab zum Ausgangspunkt.

Schließen Sie die Wanderung mit einem Besuch des Gradierwerkes „Louise“ mit der Zerstäuberhalle ab. Atmen sie einfach einmal tief durch und genießen Sie die salzige Luft.



### ERLEBNISTIPPS

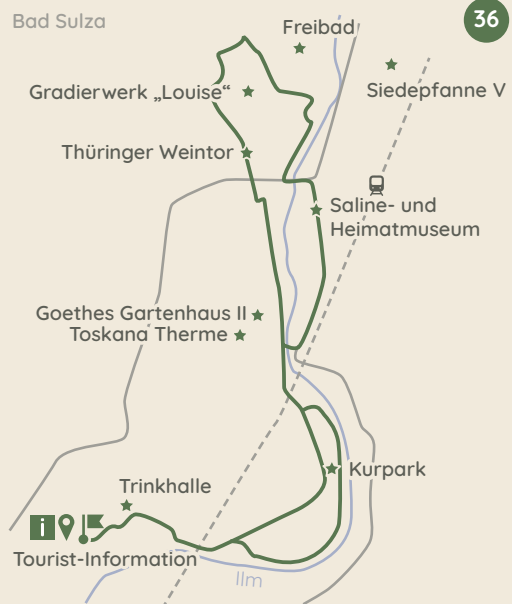
- ☆ **Thüringer Weintor:** Beginn der Weinstraße Saale-Unstrut
- ☆ **Thüringer Weingut:** größtes privates Weingut im Gebiet Saale-Unstrut
- ☆ **Bad Sulzaer Weinfrühling:** Samstag nach Himmelfahrt
- ☆ **Tage des offenen Weinkellers:** 1. Augustwochenende
- ☆ **Thüringer Weinfest:** 3. Wochenende im August
- ☆ **Gradierwerk „Louise“** mit Inhalations- und Zerstäuberhalle



## Der Weg des Salzes

Entdecken Sie historische Gebäude im Sole-Heilbad Bad Sulza, die früher zur Salzgewinnung dienten und einzigartig sind.

In der Nähe des historischen Inhalatoriums entspringt die Carl-Alexander-Sophienquelle, die Sie in der Trinkhalle probieren können. Atmen Sie tief durch im Gradierwerk „Louise“. Besonders effektiv ist das übrigens in der Zerstäuber- und Inhalationshalle.



### ERLEBNISTIPPS

- ★ **Saline- und Heimatmuseum:** historischer Konventsaal, Apotheken-Offizin
- ★ **ehemaliges Inhalatorium** mit heutiger Tourist-Information
- ★ **Toskana Therme** mit Saunawelt und Liquid Sound®



📍 **Start:** Tourist-Information  
📍 **Ziel:** Tourist-Information

↔ **Länge:** 3,9 km

# THÜRINGER WEINGUT BAD SULZA



*Weinverkauf*  
*Ausschank im Gutshof*  
*Weinproben für Gruppen*



**Öffnungszeiten:**  
Montag - Freitag  
10:00 - 17:00 Uhr  
Samstag  
10:00 - 16:00 Uhr  
Sonn- und Feiertage  
10:00 - 12:00 Uhr



Sonnendorf Nr.17  
99518 Bad Sulza  
OT Sonnendorf

Telefon: 036461 20600  
info@thueringer-wein.de  
www.thueringer-wein.de





## SaaleHorizontale

**Wandern mit Weitblick:** Auf schmalen Pfaden verbindet der **Qualitätswanderweg des Deutschen Wanderverbandes Jena** mit dem **Mittleren Saaletal**.

Die SaaleHorizontale verbindet auf schmalen Pfaden die Universitätsstadt Jena mit dem Mittleren Saaletal. Sie verläuft entlang steiler Muschelkalkhänge und bietet dabei spektakuläre Aussichten auf die unverwechselbare Landschaft. Sie durchwandern lichte Kiefernhaie und streifen über Wiesen, die sich mit grünen Buchenwäldern abwechseln. Dazwischen entdecken Sie seltene Orchideen, tausendjährige Geschichte und haben wunderschöne Ausblicke auf die Universitätsstadt Jena, die so harmonisch im Saaletal liegt. Die Anstiege verlaufen mal sanft, mal steiler zur Höhe, belohnen aber durch die einmalige Natur und das überwältigende Panorama.

Mal grüßt von fern die Leuchtenburg herüber, während unten im Tal die Großstadt lärmt. Ein anderes Mal taucht unvermittelt der Ausblick

auf die Dornburger Schlösser auf und dann wieder die Skyline von Jena. Romantische Burgruinen, verträumte Dörfchen und uraltes Gestein sind stille Zeitzeugen entlang des Weges. Hier entdecken Sie ganz neue Perspektiven. Egal ob Sommer oder Winter, ob am Wochenende oder auch nur für einen Spaziergang am Nachmittag – die SaaleHorizontale ist Wandervergnügen pur.



## ERLEBNISTIPPS

- ☆ **Jena** mit Botanischem Garten, Romantikerhaus, Zeiss-Planetarium Jena
- ☆ **Erlebnispfade** der Naturerlebnisregion natura jenkinsis
- ☆ **Planetenpfad** mit Landessternwarte und Burgruine Tautenburg
- ☆ **Dornburger Schlösser und Gärten, Bauhaus-Werkstatt-Museum**
- ☆ **Napoleonstein** und Aussichtspunkt Landgrafen



**Start:** Jena Lobeda  
**Ziel:** Jena Göschwitz



**Länge:** 91 km



**Besonderheit:**  
Qualitätsweg Wanderbares Deutschland



[www.natura-jensis.de](http://www.natura-jensis.de)



## Im Kraftfeld der Planeten

Die Etappe 5 der SaaleHorizontale führt Sie durch das Gleistal und den Tautenburger Forst bis nach Dorndorf mit einer herrlichen Aussicht auf die Dornburger Schlösser.

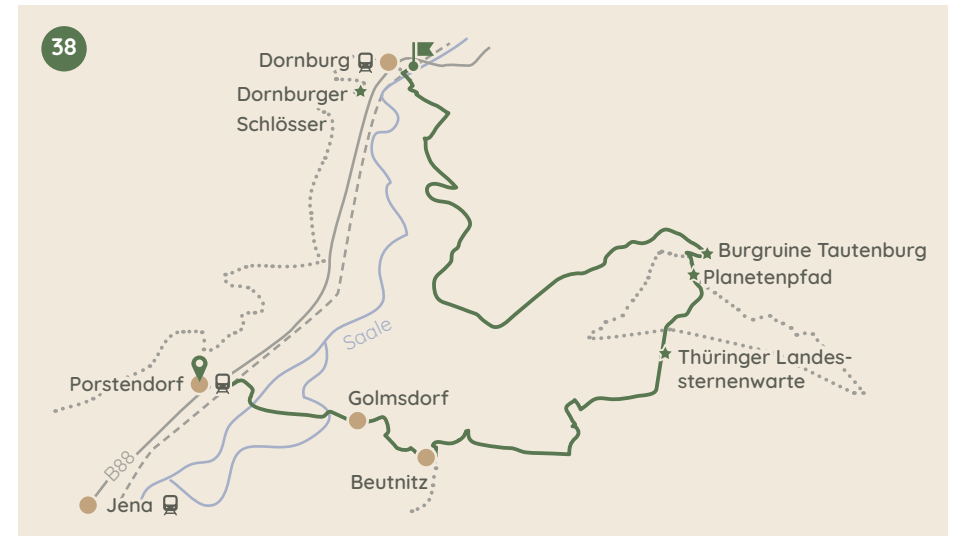
Vom Bahnhof Porstendorf folgen Sie zunächst der Straße gut 3 Kilometer bis nach Golmsdorf und erreichen oberhalb der Kirche den Qualitätsweg SaaleHorizontale.

Über Wiesenwege geht es zum Waldsaum und dann bergauf auf Wurzelpfaden. Im großflächigen Tautenburger Wald nähern Sie sich dem Thema Planeten und der Thüringer Landessternwarte Tautenburg, die die einsame Lage nutzt, um ins Weltall zu spähen. Der Wanderweg führt bergab durch dichten Mischwald und schon ist der idyllische Ort Tautenburg mit seiner Burgruine auf dem Schlossberg erreicht. Im Ort trifft die SaaleHorizontale auf den Planetenpfad. Der lokale Rundweg vermittelt Wissenswertes über die Himmelskörper unseres Sonnensystems und kann auch als Verlängerung der Wanderung genutzt werden. An der über 500 Jahre alten Dorflinde führt die SaaleHorizontale bergauf zur Kirche und weiter auf bequemen Wegen durch Laubwälder. Bis nach Dorndorf geht es über die Hohe Lehde und die

Sophienterrasse, die fantastische Blicke auf das Saaleetal und kurz vor dem Etappenziel auf die Dornburger Schlösser gestatten. Die Carl-Alexander-Brücke führt im Ort über die Saale zum Bahnhof.

### ERLEBNISTIPPS

- ☆ **botanisches Highlight:** wilde Orchideen und Pfingstrosen (Mai bis Juni)
- ☆ **Planetenpfad** mit Planeten-Modellen im maßstabsgerechten Abstand
- ☆ **Thüringer Landessternwarte Tautenburg:** monatliche Führung nutzen
- ☆ **Dorndorf:** St.-Peters-Kirche an der Brücke (verlässlich geöffnete Kirche)
- ☆ **Dornburger Schlösser und Gärten,** der Balkon Thüringens






**Start:** Porstendorf Bhf.  
**Ziel:** Dornburg Bhf.

**Länge:** 16,2 km

**Gesamtweg:**  
SaaleHorizontale, 91 km

**Beschaffenheit:**  
Wanderweg mit  
Straßenabschnitten

[www.natura-jenesis.de](http://www.natura-jenesis.de)







**Der Pfad bietet neben interaktiven und digitalen Stationen zum Thema Saurier und Trias-Zeit fantastische Aussichtspunkte auf Jena.**

Beginnend am Fuße des Jenzigs schlängelt sich der SaurierPfad Trixi Trias in mehreren Serpentinaugen bis hinauf zur Bergspitze. Unterwegs laden viele spannende und informative Mitmachstationen ein, den Sauriern und deren Lebensraum im Erdzeitalter der Trias auf die Schliche zu kommen. Ganz nebenbei erfahren Sie, wie die Landschaft um Jena vor etwa 250 Millionen Jahren aussah und was davon noch zu sehen ist. 360°-Panoramen lassen kleine und große Neugierige in längst vergangene Welten eintauchen. Es gibt lebensgroße Saurierfiguren, die mit der App „SaurierPfad Jena“ zum Leben erweckt werden können. So wird das Handy zur Zeitmaschine. Besonders für Kinder ist der Pfad sehr anschaulich gestaltet. Sie folgen Saurierspuren von Station zu Station, das rote Saurier-Maskottchen Trixi Trias begleitet Sie dabei.

Oben auf dem Jenzig angekommen, bietet sich ein fantastischer Ausblick über das Saaleetal. Im Berggasthaus Jenzig lässt sich bei Bedarf eine Rast einlegen. Zurück im Tal bietet der Besuch der Imaginata im ehemaligen Umspannwerk Jena-Nord ein Experimentarium für die Sinne.



## ERLEBNISTIPPS

- ☆ **Berg Jenzig:** als „mons“ eins der sieben Wunder der Stadt Jena
- ☆ **Station „Spurensuche“:** Ausgrabung Saurierskelett
- ☆ **Station „Tauchgang“:** Eindruck von der Unterwasserwelt der Saurier
- ☆ **Phyletisches Museum von 1907:** naturkundliches Forschungsmuseum
- ☆ **Imaginata:** Experimentarium mit mehr als 100 interaktiven Exponaten




**Start:** Jenzigweg Haltestelle  
**Ziel:** Jenzigplateau

**Länge:** 2,1 km

**Beschaffenheit:** Steigung

**Besonderheit:** App SaurierPfad Jena

[www.saurierpfad.de](http://www.saurierpfad.de)


# Von Orlamünde zur Leuchtenburg

Dieser Teil des Fernwanderwegs Feengrotten-Kyffhäuser führt Sie von Orlamünde bis zur Leuchtenburg.

Die Etappe auf dem Feengrotten-Kyffhäuserweg beginnt in Orlamünde, wo hoch über dem Ort die Kemenate thront. Durch dichte Laub- und Nadelwälder geht es weiter zur Jagdanlage Rieseneck. Der Weg führt dann zurück ins Saaleetal, um in Kahla den Dohlenstein zu erklimmen, wo die beeindruckende Leuchtenburg mit herrlicher Aussicht wartet.

## ERLEBNISTIPPS

- ☆ **Orlamünde:** Burgruine mit steinerner Kemenate und Burgmuseum
- ☆ **Jagdanlage Rieseneck:** Jagdtechnik und -geschichte des 18./19. Jahrhundert
- ☆ **Kahla:** Stadtmuseum „Metznersches Haus“



## DIE LEUCHTENBURG

Es sind Momente des Glücks, von denen die Gäste der Leuchtenburg erzählen. Die Burg ist eine der schönsten Höhenburgen Deutschlands mit einzigartigem Panoramablick. Sie ist fast 1000 Jahre alt und fast vollständig erhalten. Das Herz der Burg allerdings schlägt für das Porzellan. In einer Wünsche- & Wunderwelt reisen die Gäste nach China, bestaunen Wunderkammern und eine reich gedeckte, barocke Tafel. Es gibt echte Superlative: die weltgrößte Porzellanvase, die kleinste Teekanne, die erste Porzellankirche und auf dem „Steg der Wünsche“ bringen Scherben Glück!

Wer die Burrgeschichte entdeckt, muss mutig sein: vom großen Drachenmaul führt sie bis ins tiefste Verlies. Für das leibliche Wohl der Gäste wird in der Burggastronomie gesorgt.



**Leuchtenburg**  
Dorfstraße 100  
07768 Seitenroda  
[www.leuchtenburg.de](http://www.leuchtenburg.de)

**Öffnungszeiten**  
Burganlage & Porzellanwelten  
April bis Oktober: täglich 9.00–18.00 Uhr  
November bis März: täglich 10.00–17.00 Uhr

**Öffnungszeiten Burschänke**  
April bis Oktober: täglich ab 11.30 Uhr  
November bis März: an den Wochenenden ab 11.30 Uhr



📍 **Start:** Markt Orlamünde  
**Ziel:** Leuchtenburg

↔ **Länge:** ca. 16 km

🚶 **Gesamtweg:** Fernwanderweg Feengrotten-Kyffhäuser, 250 km





## Töpferweg Bürgel

### Rundweg durch die mittelalterlich geprägte Töpferstadt Bürgel.

Vorbei am Keramik-Museum Bürgel führt die Tour entlang der ortsansässigen Töpferreien zur Töpfermarktwiese, dem jährlichen Schau- und Festplatz des Bürgeler Töpfermarktes. Auf dem „Bürgeler Esel“, der ehemaligen Bahnstrecke zwischen Bürgel und Eisenberg, führt der Rundweg in malerischer Naturlandschaft am Rande der Stadt entlang. Über den Schneidemühlenweg und den Stadtberg erreichen Sie bald darauf wieder das historische Stadtzentrum.

### Keramik-Museum Bürgel

Das einzige Spezialmuseum für Keramik in Thüringen entstand 1880 als öffentlich zugängliche Mustersammlung. Im Mittelpunkt steht die 450-jährige Töpfertradition in Bürgel. Zu Beginn des 20. Jahrhunderts entwarf Henry van de Velde für Bürgeler Werkstätten neuartige Gefäße. In der Folge entwickelte sich die



Töpferstadt zu einem Zentrum der Jugendstil-Keramik. Die Ergebnisse von van de Veldes Bemühen um neue Formen und Farben gehören zu den Glanzstücken des Museumsbestandes. Ein junges Sammlungsgebiet sind Erzeugnisse der Dornburger Keramik-Werkstatt aus allen Nutzungsperioden des Bauhauses.



### ERLEBNISTIPPS

- ☆ **Keramik-Museum Bürgel** im »Alten Schulhaus«
- ☆ **Bürgeler Töpferreien:** mehr als blaues Geschirr mit weißen Tupfen
- ☆ **Bürgeler Töpfermarkt:** am vorletzten Wochenende im Juni
- ☆ **Gastronomie und Eisdielen**



📍 **Start:** Marktplatz  
**Ziel:** Marktplatz  
 ↔ **Länge:** 4,5 km



# LIEBHABERTHEMEN



Saale-Unstrut ist eine über Jahrhunderte gewachsene Kulturlandschaft mit historischen Parks, mittelalterlichen Burgen, barocken Schlössern, historischen Industriebauten und modernen Universitätskomplexen. Imposante Dome und Kirchen erinnern an unbekannte Baumeister, allen voran an den Naumburger Meister, dem Schöpfer der 12 Stifterfiguren im Westchor des Naumburger Doms. Im Verborgenen der Geschichte liegt auch, wer die Himmelsscheibe von Nebra schuf, deren Fundort ebenso wie das Sonnenobservatorium von Goseck zu den Himmelswegen gehört.

Kaiser und Könige prägten die Region. Wussten Sie, dass das Herz Ottos I. auf dem Grund der Kaiserpfalz Memleben beerdigt wurde? Dank der zentralen Lage entstanden in Saale-Unstrut mehrere Klöster, die heute die Kulisse für Museen oder Schulen bilden. Um das Bewegen von Kulissen geht es in den Theatern, die Aufführungen in Anlehnung an die Goethe-Zeit präsentieren oder mit modernen Inszenierungen überraschen. Während des Dreißigjährigen

Krieges, zu Zeiten Napoleons und bereits davor fanden bedeutende Schlachten statt, deren geschichtliche Bedeutung in Museen und Veranstaltungen gewürdigt werden. In den ehemaligen Residenzstädten konkurrierte man eher im Bereich der Kunst und Bautätigkeit miteinander, was heute noch in Schlossmuseen und Gartenanlagen sichtbar wird. Hörbar hingegen ist die musikalische Vielfalt bei Orgelkonzerten bis hin zu modernem Musikgenuss auf Festivals. Spürbar erholt fühlen Sie sich nach einem Besuch in unseren Heilbädern mit wohltuenden Thermen, in denen Sie sich fast schwerelos treiben lassen können.

Sie sind auf den Geschmack gekommen? Lesen Sie auf den nächsten Seiten mehr dazu und besuchen Sie anschließend unsere Internetseite mit vielen weiteren Themen.






## Musikerlebnisse

Entlang der Straße der Musik zeigt sich die Vielfalt der Musikgeschichte vom Mittelalter bis in die Gegenwart. Ein Blick in den Veranstaltungskalender zu Festivals und Konzerthöhepunkten lohnt sich in Saale-Unstrut das ganze Jahr.

Saale-Unstrut hat Musik im Blut. Prominente Orgelbauer wie Friedrich Ladegast und Zacharias Hildebrandt inspirierten zahlreiche Komponisten: So begeistert die größte authentische Bachorgel in der Wenzelskirche Naumburg ebenso regelmäßig alle Zuhörer wie die größte romantische Orgel im Merseburger Dom. Weniger bekannt ist hingegen, dass der „deutsche Balladenkomponist“ Carl Loewe seinen Schaffensweg in Saale-Unstrut begann. Heinrich Schütz führten seine Wege von Bad Köstritz bis nach Weißenfels und Zeit. Doch auch moderne Klänge wie bei der Kulturarena Jena im Sommer und meditative Unterwassermusik wie dem Liquid Sound® in der Toskana Therme gehören zum musikalischen Repertoire der Region.



42

## ERLEBNISTIPPS

- ☆ **Hildebrandtorgel Orgel:** Internationaler Orgelsommer (Juli bis August), Orgel Punkt 12 (Mai bis Oktober)
- ☆ **Ladegastorgel Merseburg:** Merseburger Orgeltage (im September), Orgelklang 12 (Termine ganzjährig)
- ☆ **Carl-Loewe-Haus in Löbejün:** Museum, Tonträgersammlung, Veranstaltungen, digitaler Stadtspaziergang
- ☆ **Heinrich Schütz:** Leben und Werk in Bad Köstritz und Weißenfels erleben
- ☆ **Festival Kulturarena Jena:** Klassik bis Popmusik (Juli bis August)
- ☆ **Jenaer Philharmonie:** größtes Konzertorchester Thüringens

- ☆ **Rotkäppchen Sektival** im Lichthof der Sektkellerei in Freyburg
- ☆ **montalbane:** internationales Festival mittelalterlicher Musik in Freyburg (Juni)



## SAALESTADT WEISSENFELS

### Heinrich-Schütz-Haus - Der Soundtrack von Weißenfels.

Heinrich Schütz gilt unbestritten als der bedeutendste deutsche Komponist des 17. Jahrhunderts. In Weißenfels befindet sich das einzige original erhaltene Wohnhaus des Komponisten. Die Ausstellung „... mein Lied in meinem Hause“ macht sein Leben und Schaffen auf drei Etagen erlebbar.

**Heinrich-Schütz-Haus**  
Nikolaistraße 13 | 06667 Weißenfels  
03443 302835  
info@schuetzhaus-weissenfels.de  
www.schuetzhaus-weissenfels.de



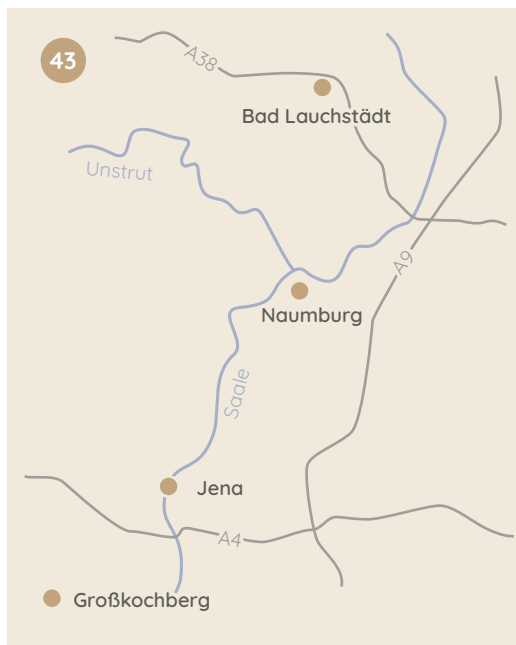
# Theater

**Vorhang auf in kleinen und großen Orten: Saale-Unstrut zeigt sich von seiner künstlerischen Seite.**

Vom kleinsten Stadttheater Deutschlands in Naumburg bis hin zum imposanten Theaterhaus Jena präsentiert sich eine vielfältige Theaterlandschaft.

## ERLEBNISTIPPS

- ☆ **Liebhabetheater Schloss Kochberg:** authentisches Theater von 1800
- ☆ **Goethe-Theater Bad Lauchstädt:** das einzige original erhaltene Theatergebäude der Goethe-Zeit
- ☆ **Theaterhaus Jena:** experimentierfreudiges Schauspielhaus mit Uraufführung, Klassikerbearbeitung, Performancetheater
- ☆ **Naumburger Straßentheatertage:** alle zwei Jahre im Mai
- ☆ **Naumburger Stadttheater:** Schauspiel, Kinder- und Jugendtheater, Figuren- und Puppentheater



## SEHNSUCHTSORT EINER DICHTERLIEBE

### Schloss und Park Kochberg

Etwa 35 Kilometer südlich von Weimar befindet sich das ehemalige Rittergut, auf dem Johann Wolfgang von Goethe regelmäßig seine enge Vertraute Charlotte von Stein besuchte. Der von einem Wassergraben umgebene Landsitz beherbergt heute ein Museum mit originalen Ausstattungsstücken der Goethezeit. Der 6 Hektar große Schlosspark ist ganzjährig zugänglich: Entdecken Sie die Turmruine, das Leinwandhäuschen oder das Blumentheater.

### Schloss und Park Kochberg

Im Schlosshof 3 | 07407 Großkochberg  
036743 22532  
besucherservice@klassik-stiftung.de  
www.klassik-stiftung.de/schloss-und-park-kochberg

### Eintritt:

Erw. 5,00 € | erm. 4,00 € | Schüler (16–20 Jahre) 2,00 € | Kinder und Jugendliche unter 16 Jahre frei

### Öffnungszeiten:

21. März bis 1. November: Mi–Mo 10.00–18.00 Uhr

## MUSENHOF FERNAB VON WEIMAR

### Das Liebhabetheater Schloss Kochberg

Werke des 18. und frühen 19. Jahrhunderts sind im authentischen Theater von 1800 gemäß historischer Aufführungspraxis zu erleben. Ein Sommerfestival von Mai bis Ende September lockt mit Opern- und Theateraufführungen, Kammerkonzerten und Lesungen. Das weltweit einzigartige historische Privattheater gehört zur renommierten „European Route of Historic Theatres“.

### Liebhabetheater Schloss Kochberg – Theater an der Klassik Stiftung Weimar

Karten über: theaterkasse@liebhabetheater.de oder an der Museumskasse  
www.liebhabetheater.com





## Gärten und Parkanlagen

**Die perfekte Symbiose von Gartenkunst und Erlebbarkeit machen Gärten attraktiv: Klostersgärten des Mittelalters, Schlossgärten des Barocks, weitläufige Landschaftsparks, erholsame Kurparks und moderne Stadtparkanlagen.**

Gartenfreunden sind die Gartenträume Sachsen-Anhalt\* längst ein Begriff. Gleich neun befinden sich in Saale-Unstrut. Doch auch außerhalb des Netzwerks werden Sie Gartenanlagen mit spannenden Sichtachsen und bunten Akzenten in ihren Bann ziehen. Der Klostersgarten Memleben ist ganzjährig ein blühendes Refugium, in Bad Köstritz sind es die Dahlien, die Anziehungspunkte schaffen, im schattigen Kurpark Bad Sulza können Sie sogar aus der Solequelle trinken und der Schlosspark Ostrau lockt während der Winterling-Blüte zu Beginn eines jeden Jahres zu einem Besuch.

Ein über die Region hinaus bekanntes Highlight ist die Dornburger Schlössernacht im August: Mit Licht und Musik werden die verschiedenen Gartenbereiche inklusive der reich mit Rosen bewachsenen Laubengänge in Szene gesetzt.


Alle Gärten und Parks geben einen faszinierenden Einblick in die Geschichte der Gartenkunst und Gartenkünstler. Als Ausflugsziele sind sie

das gesamte Jahr über attraktiv: Im Winter reflektieren Eiskristalle auf den Stauden und Baumriesen, im Frühjahr locken die unzähligen Grüntöne, im Sommer begeistert die Blütenpracht und im Herbst bunt leuchtendes Laub.



## GÄRTEN UND PARKS – ANGELEGT FÜR DIE EWIGKEIT

- Dahliengarten und Schlosspark Bad Köstritz
- Kurparks in Bad Kösen, Bad Sulza, Bad Klosterlausnitz, Bad Dürrenberg\*, Historische Kuranlagen Bad Lauchstädt\*
- Schlosspark Burgscheidungen\*
- Park Dieskau\*
- Dornburger Schlösser und Gärten
- Schlosspark Eisenberg
- Jagdresidenz Hummelshain
- Jena: SaaleParadies im Volkspark Oberaue, Botanischer Garten, Drackendorfer Park
- Schlosspark Kochberg mit Liebhaber-Theater
- Plastik-Park in der Gartenstadt Leuna „Museum im Grünen“
- Klostersgarten Memleben
- Schlossgarten Merseburg\*
- Barockgarten und Landschaftspark St. Ulrich Mücheln\*
- Domgarten Naumburg\*
- Schlosspark Ostrau\*
- Schlosspark Moritzburg Zeitz\*





## Von Kloster zu Kloster


**Schloss, Schule, Museum – die Mauern einstiger Klöster werden heute auf unterschiedlichste Art mit Leben gefüllt.**

Seit der Zeit der ottonischen Herrscher im 10. Jahrhundert entstanden Niederlassungen der christlichen Orden, darunter auch die Monumentalkirche in Memleben mit 82 Metern Länge. Als Sterbeort Heinrichs I. und Ottos des Großen erlangte Memleben enorme historische Bedeutung, die das Museum heute mit interaktiven Stationen vermittelt. Schon damals fungierten die Klöster nicht nur als Orte von Glauben und Gebet, wie das Kloster Pforta zeigt. Mit den Mönchen kam auch Wissen um Landwirtschaft, Weinbau und Technik in die Region. Die Klöster richteten Klosterschulen ein, unterhielten Bibliotheken und Skriptorien und sind heute lebendiges Gedächtnis und Besuchermagnet zugleich.



### ERLEBNISTIPPS

- ☆ **Kloster Memleben:** Museum, Übernachtungen, Hochzeiten
- ☆ **Kloster Pforta in Schulpforte:** Klosterkirche, Landesweingut und Vinothek, Landesschule Pforta
- ☆ **Schloss Goseck** mit Klosterkirche und romanischer Krypta
- ☆ **Ruine des ehemaligen Zisterzienser-Nonnenkloster Stadroda**
- ☆ **Kloster Petersberg:** öffentliche Gebetszeiten, ora et labora Wochen



### KLOSTER UND KAISERPFALZ MEMLEBEN

Nehmen Sie eine Auszeit inmitten des malerischen Unstruttals, wo einst Kaiser Otto der Große sich aufhielt und Mönche jahrhundertlang ihrem Tagewerk nachgingen. Ein romantischer Klostergarten, imposante Architektur, spannende Ausstellungen und ein Klostercafé machen Ihren Besuch im Kloster Memleben zu einem Genuss für alle Sinne.

**Museum Kloster und Kaiserpfalz Memleben**  
 Thomas-Müntzer-Straße 48  
 06642 Kaiserpfalz OT Memleben  
 034672 60274  
 info@kloster-memleben.de  
 www.kloster-memleben.de







## ZISTERZIENSERWEG

### Rundweg entlang der Wassertechnik für Wanderer und Radfahrer

Das Zisterzienserkloster Pforta wurde 1137 gegründet. Bis zur Auflösung des Klosters 1540 wirkten die Mönche im Saaletal. Die Zisterzienser gelten als Meister der Wasserbaukunst. Da sie ihre Klöster bevorzugt in abgeschiedenen Lagen fernab bestehender Siedlungen errichteten, gehörte die Wasserversorgung zu einer der ersten Aufgaben, die sie zu bewältigen hatten. Während Trinkwasser meist aus Brunnen bezogen wurde, benötigten die Mönche für den Betrieb ihrer Mühlen und Teiche sowie als Brauchwasser im Kloster und in der Wein-, Obst- und Landwirtschaft große Mengen. Hierfür legten die Zisterzienser das Saalewehr in Bad Kösen und die Kleine Saale an. Die Zisterzienser prägten die Kulturlandschaft im Saaletal maßgeblich. Landwirtschaft und Weinbau sowie die Nutzung der Wasserkraft gehen auf sie zurück.

Auf dem Zisterzienserweg –"Wassertechnik" können diese Meisterwerke hautnah erlebt werden. Der 10 Kilometer lange Rundweg beginnt am Kloster Pforta und führt nach Bad Kösen,



entlang der Saale nach Naumburg und zurück nach Schulpforte mit dem Kloster Pforta. Er ist Teil des Europäischen Fernwanderwegs „Weg der Zisterzienser“, der auf c. 5.000 Kilometern 17 Klosterstätten in 5 europäischen Ländern verbindet.

### Tourist-Information Naumburg

Markt 6  
06618 Naumburg  
03445 273125  
tourismus@naumburg-stadt.de  
www.naumburg-tourismus.de

## Kreis von Goseck

### Lösen Sie die Rätsel um den „Kreis von Goseck“ und finden Sie das Verborgene in Saale-Unstrut!

Die interaktive Webapp lenkt spielerisch zu überraschenden Orten der Region. Wer sich auf Rätsel und Erkundungen einlässt, etwas Spürsinn und ein genaues Auge mitbringt, wird Plätze und Details entdecken, die vielen Menschen verborgen bleiben. Ein Abenteuer für alle, die gern abseits der Wege ihr Ziel finden.

### ERLEBNISTIPPS

- ☆ **Rätsel an 33 Orten und Ausflugszielen lösen**
- ☆ **5 Wanderungen unternehmen** und Flora und Fauna kennenlernen
- ☆ **Geheimnissen bei 2 Radtouren** auf die Spur kommen



↔ **Länge:** 40 Stationen

✨ **Besonderheiten:** browserbasierte Webapp, kein Download notwendig, kostenfrei nutzbar

🌐 [www.kreis-von-goseck.de](http://www.kreis-von-goseck.de)





## Historische Schlachtfelder


Große Heer- und Handelsstraßen verliefen früher durch die Region. Saale-Unstrut war entlang der Via Regia über Jahrhunderte Schauplatz großer Gefechte, die in die Geschichte eingingen.

Überregional bekannt sind die Schlacht bei Lützen 1632 während des Dreißigjährigen Krieges, bei Großgörschen 1813 und die Doppelschlacht bei Jena und Auerstedt sowie Hassenhausen 1806. Museen zeigen Schlachtfeldfunde und veranschaulichen mit liebevoll gestalteten Dioramen die militärischen Ereignisse.

Alle fünf Jahre erinnern Hunderte Darsteller mit einer spektakulären Nachstellung an die Doppelschlacht Jena-Auerstedt 1806. Die Schlacht in Großgörschen bei Lützen gerät durch das Scharnhorstfest nicht in Vergessenheit (jährlich im Mai). Auf dem „Schlachtfeldpfad Lützen 1632“ können Sie mittels App die Schlacht zwischen dem kaiserlich-katholischen Heer von Albrecht von Wallenstein und dem protestantischen Schwedenkönig Gustav II. Adolf nacherleben (→ Tour 48).

## ERLEBNISTIPPS

- ☆ **Museum „Lützen 1632“:** Neueröffnung ab Herbst 2023
- ☆ **Museum Hassenhausen 1806** am Napoleon-Radweg
- ☆ **Napoleon-Pfad:** digitales Erlebnis mit der App natura jenensis
- ☆ **Museum 1806 Jena-Cospeda** mit Audiowalk
- ☆ **Hotel Resort Schloss Auerstedt:** Restaurant, Museumscafé, Kutschenmuseum



# Schlachtfeldpfad Lützen

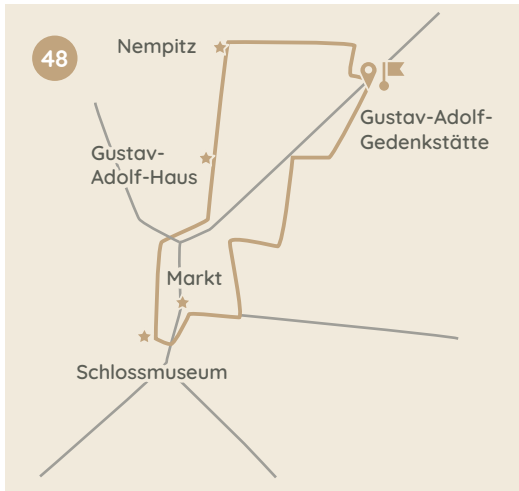
Die digitale Tour ist eine Zeitreise zu einer der bekanntesten Schlachten des Dreißigjährigen Krieges mit Schweden.

An neun Stationen mit lebensgroßen Metallsilhouetten wird die Schlacht von 1632 zwischen Albrecht von Wallenstein und dem Schwedenkönig Gustav II. Adolf lebendig. Protagonisten der Schlacht erzählen aus ihrer Sicht, untermalt durch markerschütterndes Kampfgeschrei.



## ERLEBNISTIPPS

- ★ **Museum „Lützen 1632“:**  
Neueröffnung ab Herbst 2023
- ★ **Gustav-Adolf-Gedenkstätte:**  
Museum und Gustav-Adolf-Kapelle von 1907
- ★ **Martzschpark:**  
Tiergehege und Kletterwald



## VON KÖNIGEN UND KAISERN

...berichten zwei Schlachtfelder in Lützen! Erwandern Sie deutschlandweit einmalig die beiden letzten unverbauten Gefechtsfelder von welthistorischer Bedeutung direkt vor den Toren Leipzigs.

**Der König.** November 1632: Der kaiserliche Generalissimus Albrecht von Wallenstein steht mit seinem Heer der protestantischen Armee des Schwedenkönigs Gustav II. Adolf bei Lützen gegenüber. Der König fällt und mit ihm 8.000 weitere Kämpfer.

**Der Kaiser.** Mai 1813: Preußen und Russland haben dem französischen Kaiser Napoleon Bonaparte den Krieg erklärt und ziehen in die Befreiungskriege. Bei Großgörschen siegte Napoleon ein letztes Mal über die Alliierten.

Weltgeschichte hautnah erleben!

### Museen der Stadt Lützen

**Museum im Schloss,  
Gustav-Adolf-Gedenkstätte,  
Dorfmuseum Großgörschen,  
Marschall-Ney-Haus zu Kaja**

Schlossstraße 4  
06686 Lützen  
034444 20228 | 034444 20317

museum@stadt-luetzen.de  
gedenkstaette@stadt-luetzen.de  
www.stadt-luetzen.de



**Start:** Gustav-Adolf-Gedenkstätte  
**Ziel:** Gustav-Adolf-Gedenkstätte



**Länge:** 7 km



**Besonderheiten:** als App verfügbar



www.museumluetzen.de





## Familienzeit

Mit Kinderaugen die Welt zu sehen, bedeutet auch für Eltern und Großeltern überraschende Perspektiven. Die abwechslungsreichen Möglichkeiten für Unternehmungen in Saale-Unstrut werden Jung und Alt begeistern. Beste Voraussetzungen für eine gemeinsame Auszeit über alle Generationen hinweg.

Alte Burgen sind langweilig? Von wegen! Die Museen, Burgen und Schlösser in Saale-Unstrut sind ausgesprochen kreativ, ihre jüngeren Gäste mit eigenen Angeboten zu begeistern. Über die kulturellen Erlebnisse hinaus bietet die Region eine Vielzahl an weiteren familienfreundlichen Ausflugszielen. Dazu gehören Tierparks, wie zum Beispiel in Petersberg, Memleben, Bad Kösen oder Eisenberg, in denen Sie den Tieren ganz nah kommen. Das ganze Jahr über rodeln ist nicht nur in Weißenfels, sondern auch in Eckartsberga möglich. Entdeckerpfade wie der Trixi Trias oder Schlauer Ux werden Groß und Klein für Saurier oder den Wald begeistern. Und Freizeitbäder wie das Bulabana Naumburg oder das Galaxsea Jena sorgen für Spaß und Abwechslung. Doch auch die Spiel- und Experi-

mentierfreude soll nicht zu kurz kommen: In der Mitmachausstellung Imaginata in Jena geht es um das Erkunden und Erleben physikalischer Zusammenhänge.

Es ist also eher eine Qual der Wahl, wohin Sie Ihr nächster Familienausflug führt.



## ERLEBNISTIPPS

- ☆ Allwetterrodelbahn Weißenfels
- ☆ Sommerrodelbahn und Freizeitspass Eckartsberga
- ☆ Heimattierpark im Südpark Mersburg
- ☆ Imaginata Jena: Lernort, Science-Center, Konzertsaal, Denkmal
- ☆ Sagenreisen im Zeitgrund mit Smartphone oder klassisch als Schnitzeljagd

## RÄTSELBOX

Während eines 1,5 km langen Fußweges muss mit Hilfe von GPS an verborgener Stelle eine geheime Truhe im Wald gefunden werden. Es gilt diese zu öffnen und sich den Rätselaufgaben zu stellen. Wer alle Aufgaben lösen kann, gehört zu den Geheimnisträgern und kehrt als Held und Hüter des Amulettes zurück.

Das Abenteuer dauert ca. 2 Stunden und ist geeignet für Kinder ab 12 Jahren und alle Geocaching- und Escape-Room-Fans.

### OUTTOUR Aktivreisen, Incentive & Event

Zur Unstrut 55  
06636 Laucha OT Kirchscheidungen  
034462 601951  
[www.outtour.de](http://www.outtour.de)

**OUTTOUR**  
SAALE-UNSTRUT ERLEBEN





## ABENTEUER FUSSBALLGOLF

NEU in Eckartsberga und einmalig in Mitteldeutschland: Adventure Fußballgolf. Ihr fragt euch, was das ist? Eine Mischung aus Minigolf und Fußball. Hier muss das Runde ins Runde. Mit dem Fußball werden verschiedene Hindernisse umspielt und Schwierigkeitsgrade überwunden. Vorkenntnisse? Nicht nötig! Was gibt's noch? Minigolf, Bungee-Trampolin, Spielplatz und gastronomische Versorgung.

**SunGolf Familien & Abenteuerpark**  
Burgstraße 2  
06648 Eckartsberga  
034467 90745  
info@sun-golf.de  
www.sun-golf.de

## ERLEBNISTIERPARK MEMLEBEN

Eine einzigartige Mischung aus Tier- und Freizeitpark, verrückten Shows und spannenden Abenteuern erwartet Sie auf über 35.000 m<sup>2</sup> im Erlebnistierpark Memleben. Erleben Sie faszinierende Tier- und Unterhaltungsshows, große Spiel- und Erlebnisbereiche, sowie exotische Tierwelten. Genießen Sie das große Kindererlebnis im Unstruttal.

**Erlebnistierpark Memleben**  
Mönchsweg 1-2  
06642 Kaiserpfalz OT Memleben  
034672 69640  
info@erlebnistierpark.de  
www.erlebnistierpark.de



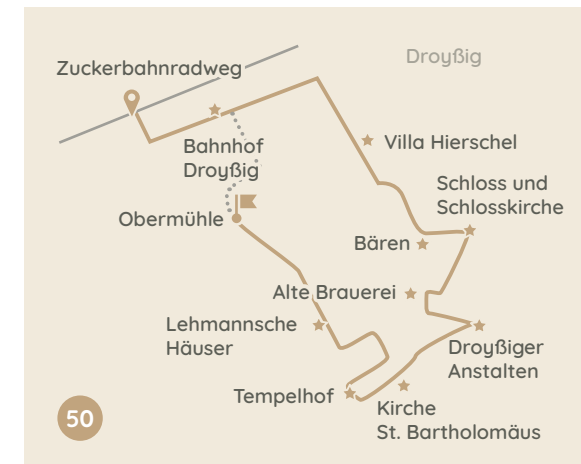
## Bärentatzenweg Droyßig

Seit über 130 Jahren gibt es im Schlosspark Droyßig ein Bärengehege. Warum? Das erklären Ihnen die Stimmen einiger Gymnasiasten auf dem Bärentatzenweg.

Die Bärentatzen führen Sie einmal quer durch Droyßig, vorbei am Schloss und hin zu 12 Orientierungstafeln. Mittels QR-Codes erfahren Sie, welche Rolle Gräfin Cosel oder Luther oder der Theologe und Vampirforscher Michael Ranft spielen. Auf Ihrem Spaziergang reisen Sie durch die Geschichte Droyßigs.

### ERLEBNISTIPPS

- ☆ **Schloss Droyßig** mit Bärengehege, Schlossturm, Kirche, Heimatmuseum
- ☆ **Kirche St. Bartolomäus** mit Herrschaftsempore und Wandgrabmalern
- ☆ **Zuckerbahnradweg von Zeitz nach Camburg** (→ Tour 19)



📍 **Start:** Zuckerbahnradweg, Bahnhof  
**Ziel:** Obermühle

↔ **Länge:** 2 km

🌟 **Besonderheiten:** Audio-Informationen abrufbar über QR-Codes an den Infotafeln

🌐 [www.vgem-dzf.de](http://www.vgem-dzf.de)





## Gesundheit und Wohlbefinden

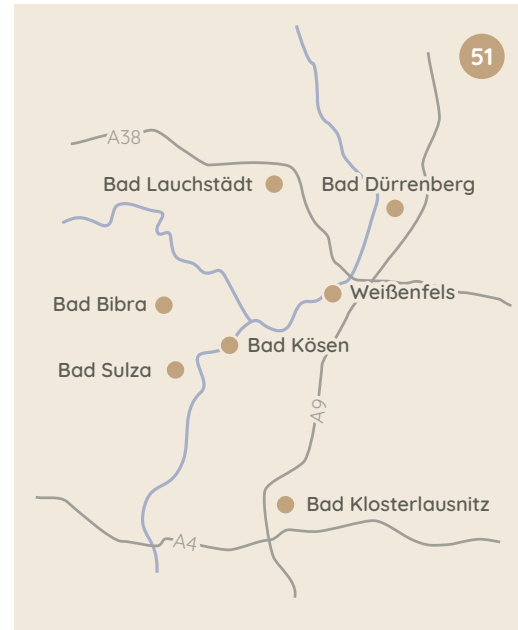
**Gesund bleiben und gesund werden, dafür stehen beeindruckende Gradierwerke, Trinkkuren, Moorpackungen, zwei Thermen und historische Kurparks mit altem Baumbestand in Heilbädern und Erholungsorten.**

Gesundheit ist mehr als die Abwesenheit von Krankheiten. Vielmehr ist sie eine Art gegläckter und stetig neu organisierter Lebensbalance. Das Bäderdreieck Bad Sulza, Bad Kösen und Bad Bibra sowie Bad Dürrenberg und das Heilbad Bad Klosterlausnitz werden für ihre medizinische Kompetenz, ihre modernen Reha- und Spezialkliniken und die wohltuenden Wellnessangebote sowie die umgebende Natur geschätzt. Einen ganz besonderen Platz nehmen hierbei die Waldkliniken Eisenberg und das Klinikzentrum Bad Sulza mit der angeschlossenen Toskana Therme ein.

Nicht nur Patienten und Kurgäste, auch gesundheitsbewusste Erholungssuchende nutzen das



Angebot. Die Wirkung der natürlichen Heilmittel Moor und Sole im harmonischen Wechsel von Bewegung und Entspannung in der Wein- und Kulturlandschaft bringt Körper und Geist ins Gleichgewicht und schafft neue Energien für den Alltag.



### ERLEBNISTIPPS

- ☆ **Heilbad Bad Kösen** mit Kurmittelzentrum „kösalina“ und Gradierwerk
- ☆ **Staatlich anerkanntes Sole-Heilbad Bad Sulza** mit Toskana Therme und Liquid Sound®
- ☆ **Bad Bibra:** das Modebad der Herzöge von Sachsen-Weißenfels mit Kneipp-Anwendungen
- ☆ **Bad Dürrenberg** mit längstem zusammenhängenden Gradierwerk Europas
- ☆ **Staatlich anerkanntes Heilbad Bad Klosterlausnitz** mit Kristall Sauna-Wellnesspark und Soletherme



[www.gesundheitsorte.de](http://www.gesundheitsorte.de)  
[www.kurorte-thueringen.de](http://www.kurorte-thueringen.de)





## Industriekultur

**Innovationsregion mit Pioniergeist: von der Agrargesellschaft hin zur industriellen Revolution in Mitteldeutschland.**

Seit dem 17. Jahrhundert führte das Bevölkerungswachstum und damit verbundene Bedarfe zu unzähligen Entwicklungen. So nahm die Brikettfabrik Herrmannschacht Zeitz 1889 ihren Betrieb auf, um die benachbarte Zuckerfabrik mit Braunkohle zu versorgen.


Heute wird eine Ausstellung zur Brikettierung mit Originalmaschinen, Entstehung im Braun-

kohlenwald und Verwendung in der Ofenausstellung gezeigt. Mit dem Bau von Eisenbahnen wurden große Mengen von Gütern wie Zuckerrüben oder Braunkohle transportiert. Da dieser Bedarf nicht mehr besteht, verläuft auf der ehemaligen Bahntrasse von Zeitz nach Camburg heute der Zuckerbahnradweg. Der Braunkohleabbau gestern und heute wird auf dem Recarbo-Kohleradweg Richtung Hohemölsen erlebbar. In Weißenfels, früher ein Hauptstandort der Schuhindustrie, überrascht im Schloss Neu-Augustusburg ein Schuhmuseum mit historischen und modernen (Designer-) Schuhen. In Merseburg präsentiert das Deutsche Chemie-Museum Exponate zu Hochdrucktechnik und Kunststoffchemie, verbunden mit Mitmachlaboratorien. Die Faszination des Universums können Sie im Zeiss-Planetarium Jena erleben. Der Elsterfloßgraben wiederum ist ein technisches Denkmal und Station der Europäischen Route der Industriekultur. Und entlang der Thüringer Porzellanstraße können Sie in die Geheimnisse der Porzellanherstellung eintauchen und in Werksverkäufen fündig werden.



## ERLEBNISTIPPS

- ☆ **Deutsches Kinderwagenmuseum Zeitz:**  
Geschichte ab 1840er Jahren
- ☆ **Schuhmuseum Weißenfels:**  
Schuhwerk aus aller Welt
- ☆ **Zentralwerkstatt Pfännerhall in Braunsbedra:** Bergbaugeschichte, archäologische Funde
- ☆ **Deutsches Chemie-Museum Merseburg:**  
Technikpark mit Mitmachlaboratorien
- ☆ **Deutsches Optisches Museum Jena:**  
Wiedereröffnung 2025
- ☆ **RECARBO-Erlebnisregion:**  
u.a. Brikettfabrik Herrmannschacht Zeitz, Bergbaumuseum Deuben
- ☆ **Eisenbahnmuseum Kötzschau:** Geschichte der Eisenbahn Leipzig – Großkorbetha
- ☆ **Flößereimuseum Uhlstädt:** Wissenswertes zur Langholzflößerei auf der Saale





## Touristische Routen

Durch Saale-Unstrut verlaufen einige bedeutende touristische Routen. Sie geben Orientierung und führen zu Ausflugszielen, die das jeweilige Thema der Route erlebbar machen.


Die bekannteste ist sicherlich die Straße der Romanik. 21 Bauwerke aus Saale-Unstrut gehören zur Route, darunter das UNESCO-Welterbe Naumburger Dom, aber auch Kleinode wie die Doppelkapelle Landsberg.

 [www.strassederromanik.de](http://www.strassederromanik.de)

Das Netzwerk Gartenträume – historische Parks in Sachsen-Anhalt versammelt 50 Beispiele für Gartenkunst, davon neun in Saale-Unstrut. Lesen Sie mehr auf → Seite 108.

 [www.gartentraeume-sachsen-anhalt.de](http://www.gartentraeume-sachsen-anhalt.de)


Die touristische Route Himmelswege entführt in die Welt der Archäologie und Astronomie. An fünf Standorten sind die Funde jüngster Ausgrabungen in Sachsen-Anhalt zu sehen, darunter die weltbekannte „Himmelscheibe von Nebra“.

 [www.himmelswege.de](http://www.himmelswege.de)

Blaues Band ist eine Initiative des Landes Sachsen-Anhalt zur Entwicklung des Wassertourismus in Sachsen-Anhalt. Kerngebiet der Region Blaues Band ist die Elbe mit ihren wichtigsten Nebenflüssen Saale und Unstrut sowie Mittel- und Elbe-Havel-Kanal. Dazu gehören auch die attraktiven Seen.

 [www.blauesband.de](http://www.blauesband.de)

Gleich drei Weinstraßen durchlaufen Saale-Unstrut. Die Weinstraße Saale-Unstrut führt von Memleben an der Unstrut entlang der Saale bis nach Bad Sulza, vorbei an Winzerorten, Schlössern und Burgen. Die Weinstraße Mannsfelder Seen startet in Zappendorf und endet in der Lutherstadt Eisleben. Vom Kloster Posa in Zeitz bis nach Wetterzeube können Sie die Weingüter entlang der Weinroute Weiße Elster besuchen.

 [www.weinbauverband-saale-unstrut.de](http://www.weinbauverband-saale-unstrut.de)



In Thüringen lebt eine über 250-jährige Tradition fort, die weltweit ausstrahlt. Die Thüringer Porzellanstraße zeigt die Kunstfertigkeit des Erbes sowie die Weiterentwicklungen der Moderne und vereint die Betriebe unter der Dachmarke Thüringer Porzellan.

 [www.thueringer-porzellan.de](http://www.thueringer-porzellan.de)





## handgemacht Saale.Unstrut

... steht für Wertarbeit, Sorgfalt und Leidenschaft für das Produkt sowie für die Verbundenheit mit Saale-Unstrut.

Die Menschen bei handgemacht haben sich mit Leidenschaft ihrer Arbeit, der Regionalität und der Sorgfalt verschrieben und möchten zeigen, wo und wie regionale Produkte entstehen. Auch Erlebnisangebote werden geboten. Wer nicht selbst handmachen möchte, kann in den Hofläden und Werkstätten die Produkte vor Ort ersteinen.

Die Touristen-Informationen Freyburg, Weißenfels, Naumburg, Zeitz und Merseburg sind kleine handgemacht-Läden geworden und bieten eine erlesene Auswahl handgemachter Produkte an.


 [www.handgemacht-saale-unstrut.de](http://www.handgemacht-saale-unstrut.de)



## Thüringer Tischkultur

...verbindet traditionelles Handwerk mit regionalen Lebensmitteln und herzlichen Gastgebern zu einer sinnlichen Erfahrung.

Rund um Porzellan, Glas, Handwerk, Köstlichkeiten und Bewirtung hat sich ein lebendiges Netzwerk unter dem Namen „Thüringer Tischkultur“ gebildet. Entdecken Sie die vielfältigen Angebote und genießen Sie Thüringer Gastlichkeit. Die Genussreisen zu Fuß oder mit dem Rad führen Sie zu den Partnern der Tischkultur.

 [www.thueringer-tischkultur.de](http://www.thueringer-tischkultur.de)





## Impressum

**Herausgeber:**  
Saale-Unstrut-Tourismus e.V. | Topmarkt 6 | 06618 Naumburg  
Thüringer Tourismusverband Jena-Saale-Holzland e.V.  
Jahnstr. 29 | 07639 Bad Klosterlausnitz  
www.saale-unstrut-tourismus.de



**Gestaltung/Satz:** Gudman Design, Weimar  
**Druck:** Möller pro Media | 12/2022  
**Titelbild:** Merseburg, Saale-Unstrut-Tourismus e.V., Falko Matte

**Anzeigen:** Toskanaworld GmbH | Vereinigte Domstifter | Rotkäppchen-Mumm Sektkellereien GmbH | Freyburger Fremdenverkehrsverein e.V. | Stadtverwaltung Kahla | De Beukelaar GmbH & Co.KG | Gaststätte Neumark am Geiseltalsee | Thüringer Weingut Bad Sulza GmbH | Reinhardts im Schloss

**Innen:** Saale-Unstrut-Tourismus e.V., Falko Matte, Transmedial, David Strauss, Christoph Keller, Wolfgang Kubak Merseburg, Michael Rang, WinterbergPromotion.de, Sven Runkel | Thüringer Touris-

musverband Jena-Saale-Holzland e.V., Jens Hauspurg, Christian Haecker, Peter Eichler, Tony Matysik, Daniel Suppe, M. Oechsner | JenaKultur, A. Gräf, Roman Möbius, Christian Haecker, Susanne Zapf | Vereinigte Domstifter, Falko Matte, H. Vogel | Stadt Naumburg, Falko Matte, ©LianeM | Stadt Merseburg, Lutz Brückner, Wolfgang Kubak | Deutsches Chemie-Museum Merseburg | Parkhotel Güldene Berge, Florian Breuer | Kulturstiftung Sachsen-Anhalt, Falko Matte, Photo-Tempel, Andreas Bez, Thomas Tempel, Schloss Neuenburg, Christoph Jann | Stadt Zeitz, Rene Weimer, Frank Wünschle | Der Etdorfer Hof | Stadt Weißenfels, E.S.-Photographie, Transmedial, WinterbergPromotion, Anne Kasten | Kulturstiftung Höhenmölsen, Transmedial, Luckanus | Verbandsgemeinde Wethautal, Frank Ellmerich, Michael Rang | Weingut Wartenberg | Leuchtenburg, Nicky Hellfritsch | Bad Lauchstädt, David Nüglisch | Liebhabertheater Schloss Kochberg, Maik Schuck | Klassik Stiftung Weimar, Alexander Burzik | Stiftung Kloster und Kaiserpfalz Memleben | Museum Lützen, atelier beisser, Transmedial | Outtour Aktivreisen | SunGolf Familien & Abenteuerpark | Erlebnispark Memleben | Bad Kösen, Alex K. Media | Schatzkammer Thüringen, Marcus Glahn | Bäckerei Sommerwerk, Lumalenscape | Burgenlandschmiede, Lumalenscape | Winzervereinigung Freyburg (Unstrut) eG | Landesamt für Denkmalpflege und Archäologie Sachsen-Anhalt, Juraj Lipták | Bootshaus Orlamünde, M. Oechsner | Bad Köstritz | Stadt Mücheln | Stadt Bürgel, Björn Roddeck

Der Herausgeber haftet nicht für die Richtigkeit der Angaben der Leistungsträger.

*Reinhardt's*  
IM SCHLOSS

RESTAURANT | MUSEUMSCAFÉ



DURCHATMEN  
VERWEILEN  
GENIESSEN

[www.reinhardts-im-schloss.de](http://www.reinhardts-im-schloss.de)



Seid ihr  
erlebnisdurstig?



*Rotkäppchen*  
**ERLEBNISWELT**  
FREYBURG (UNSTRUT)

Nur eine Sektlänge entfernt! [www.rotkaeppchen.de](http://www.rotkaeppchen.de)