



**SCHWANGAU**  
DORF DER KÖNIGSSCHLÖSSER

# Radfahren in Schwangau

## Mit dem Rad auf Entdeckungstour

Entdecken Sie Schwangau und Umgebung per Fahrrad und lassen Sie sich von den herrlichen Ausblicken, der frischen Luft und der einzigartigen Naturlandschaft beflügeln.

Über 90 km Radwege stehen großen und kleinen Radsportfreunden zur Verfügung. Das Gelände aus flachem Voralpenland, abwechslungsreicher Hügellandschaft und alpinen Höhen ist wie gemacht für Touren jeder Gangart. Das gut ausgebaute Streckennetz hält vielfältige Ziele für Familien, Rennradfahrer und Mountainbiker bereit. Sehenswürdigkeiten am Wegesrand und beeindruckende Aussichten auf die Landschaft runden das Fahrradvergnügen im Dorf der Königsschlösser ab.

### Radwegebeschilderung Regionalrouten und Radfernwege

Zielwegweiser (an wichtigen Kreuzungen)



Routenwegweiser  
für Regionalrouten  
und Radfernwege



Zwischenwegweiser  
(auf der Strecke)

### Schlossparkradrunde im Allgäu

Gesamtlänge 219 km  
Höhenmeter ca. 1.400



Die Schlossparkradrunde im Allgäu bietet einzigartige Abwechslung an besonderen Naturlandschaften und kulturellen Highlights. König Ludwig II. errichtete Schloss Neuschwanstein in Schwangau und krönte damit die Landschaftskulisse des Allgäus. Vom Schloss aus können Sie den imposanten Überblick in die Region erleben. Wie in einem Park bieten sich während der Schlossparkradrunde immer wieder Blickachsen zu den Königsschlössern. Ausgangspunkt ist die Stadt Füssen mit ihrer sehenswerten Altstadt, ehe auf Radwegen im Schwangauer Ortsteil Hohenschwangau die imposanten Königsschlösser erreicht werden.

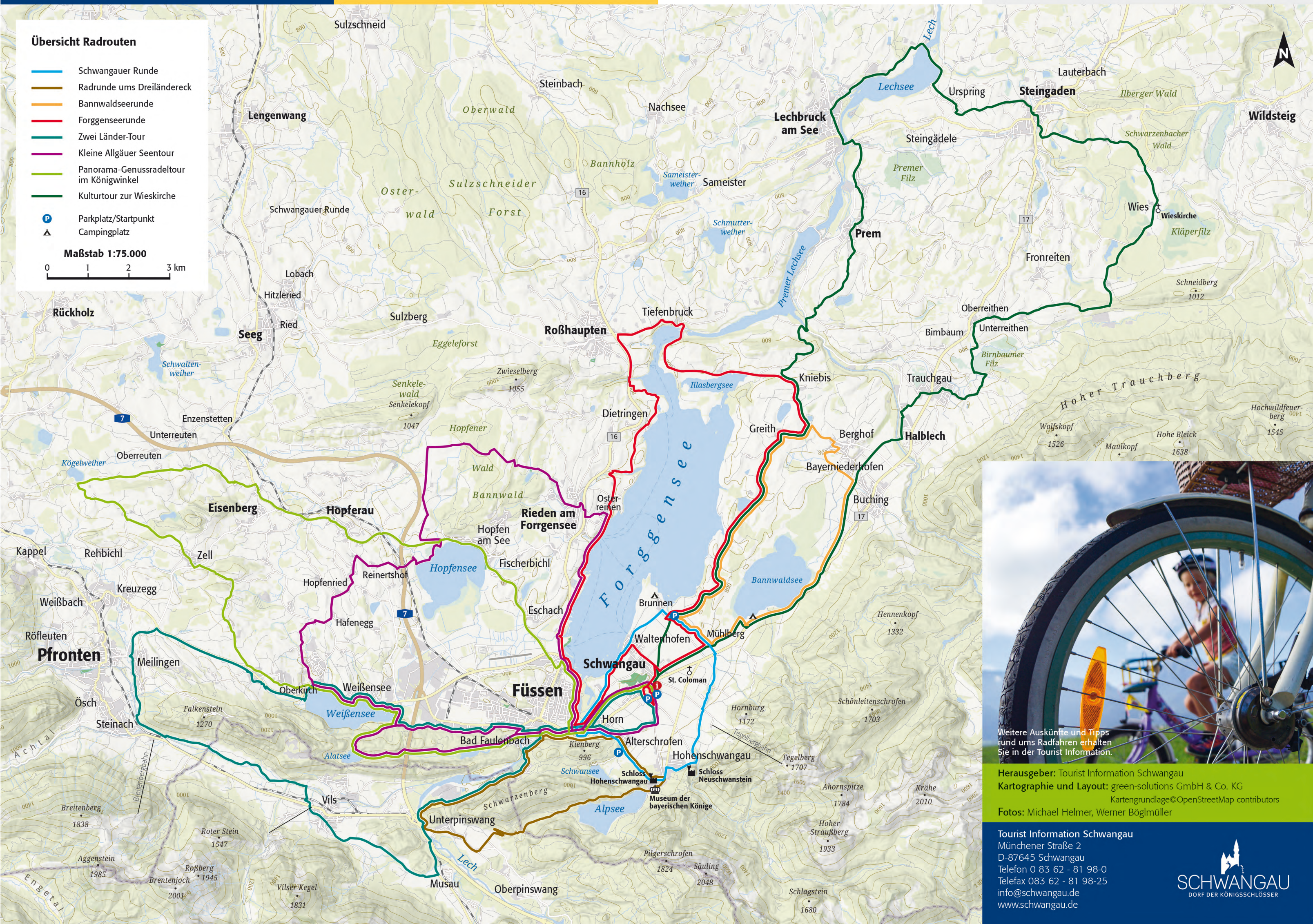
Die Strecke der Radrunde führt Sie im Anschluss entlang des Ammergebirges, hin zum UNESCO-Weltkulturerbe der Wieskirche. Im weiteren Verlauf gelangen Sie über ehemalige Eisenbahnstrecken und ruhige Nebenstraßen in den von Landwirtschaft geprägten nördlichen Schlosspark mit seinen quirligen Kleinstädten. Bei Gennach erreichen Sie den nördlichsten Punkt der Runde und folgen anschließend dem Verlauf des Alpenflusses Wertach, vorbei am Kneippkurort Bad Wörishofen. Einzigartige Alpenpanoramen und charakteristische Dörfer kennzeichnen Ihren weiteren Weg in Richtung Süden bis zurück nach Füssen.

#### Übersicht Radrouten

- Schwangauer Runde
- Radrunde ums Dreiländereck
- Bannwaldseerunde
- Forggenseerunde
- Zwei Länder-Tour
- Kleine Allgäuer Seentour
- Panorama-Genussradeltour im Königswinkel
- Kulturtour zur Wieskirche

- P Parkplatz/Startpunkt
- A Campingplatz

Maßstab 1:75.000



Weitere Auskünfte und Tipps rund ums Radfahren erhalten Sie in der Tourist Information.

Herausgeber: Tourist Information Schwangau  
Kartographie und Layout: green-solutions GmbH & Co. KG  
Kartgrundlage ©OpenStreetMap contributors  
Fotos: Michael Helmer, Werner Böglmüller

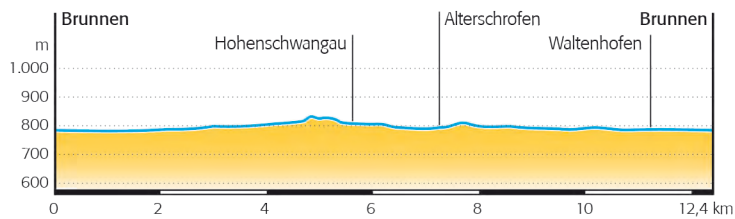
Tourist Information Schwangau  
Münchener Straße 2  
D-87645 Schwangau  
Telefon 0 83 62 - 81 98-0  
Telefax 083 62 - 81 98-25  
info@schwangau.de  
www.schwangau.de





## 🚴 Schwangauer Runde

📍 Brunnen 12,4 km 90 hm  
 🅑 Parkplatz Karbrücke im Ortsteil Brunnen



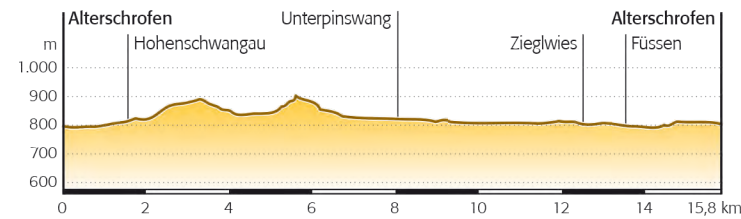
Am besten starten Sie im Ortsteil Brunnen und halten sich in Richtung Mühlberg. Zunächst geht es an der Mühlberger Ach einen Schotterweg entlang. Dann überqueren Sie kurz die Hauptstraße, um weiter an der Pöllat zu radeln. Folgen Sie der Beschilderung bis zur Tegelbergbahn, die Sie links liegen lassen. Oder machen Sie noch einen kleinen Abstecher hoch zur Talstation zur Reith-Alpe und genießen Sie dort die Aussicht auf die Berge.

Dann radeln Sie weiter zum Ort Hohenschwangau und befinden sich direkt unterhalb der weltbekannten Schlösser Neuschwanstein und Hohenschwangau. Von Hohenschwangau geht es auf einem asphaltierten Radweg in Richtung Schwannsee und durch Alterschrofen zum Ortsteil Horn. Der Weg führt Sie nun am Forggensee entlang und über Waltenhofen kommen Sie wieder zurück nach Brunnen.



## 🚴 Radrunde rund ums Dreiländereck

📍 Alterschrofen 15,8 km 230 hm  
 🅑 Parkplatz am Schwannsee



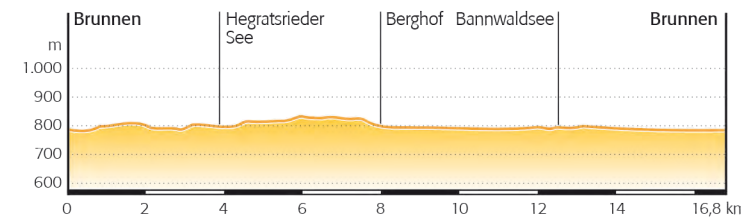
Auf dem Radweg am Schwannseepark entlang geht es zunächst nach Hohenschwangau. Dann den ersten kleinen Anstieg hinauf zum Alpee und weiter in wechselndem Auf und Ab auf der autofreien Fürstenstraße, vorbei am Pindarplatz (Aussichtspunkt am Alpee) bis zum Grenzübergang nach Pinzwang, Tirol. Nach dem Schlagbaum rollen Sie den Forstweg hinunter zum Gasthof Schluxen. Durch die Gemeinde Pinzwang radeln Sie zur Unterführung der Straße L396. Der Weg schlängelt sich nun durch die Lechauen, vorbei am Schotterwerk bis zum Walderlebniszentrum, dem Sie einen Besuch abstatten können. Nun nehmen Sie den Radweg weiter nach Füssen und gelangen über die Theresienbrücke auf die andere Lechseite.

Hier lohnt sich ein kleiner Abstecher in die Füssener Altstadt oder Sie halten sich direkt nach der Theresienbrücke rechts und fahren immer am Lech entlang bis zur Fahrradbrücke. Wieder queren Sie den Fluss und folgen nach der Unterführung dem Radweg, bis Sie entlang des Kienbergs nach Alterschrofen und zurück zum Schwannsee kommen.



## 🚴 Bannwaldseerunde

📍 Brunnen 16,8 km 155 hm  
 🅑 Parkplatz Karbrücke im Ortsteil Brunnen



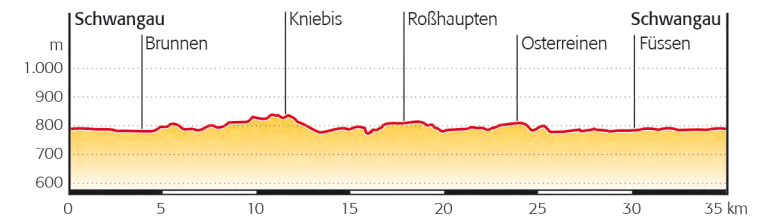
Start ist an der Karbrücke im OT Brunnen. Über die kleine steinerne Brücke einfach dem Radweg in Richtung Buching folgen, vorbei an der Kapelle Maria am Weg, die unbedingt einen Blick wert ist. In leichtem Auf und Ab geht es gemütlich zum Hegratsrieder See, einem der wärmsten Badeseen rund um Schwangau bzw. Buching.

So, jetzt heißt es aber schalten, was das Zeug hält, denn dieser Hügel zieht sich. Weiter bis zum nächsten Abzweig. Links ginge es zur Forggenseerunde, für diese Tour aber den Weg nach rechts in Richtung Berghof-Bayerniederhofen einschlagen. In Bayerniederhofen an der Kirche vorbei und nach ca. 300 m rechts ab in Richtung Schwangau. Weiter geht es am Bannwaldsee vorbei. Hier sollte man vorsichtig fahren, da viele Radler unterwegs sind. Der Radweg mäandert nun zwischen Campingplatz und B17. Bald an der Mühlberger Ach entlang und über die gewölbte Brücke bei Mühlberg rollt es sich gemächlich zurück zur Karbrücke in Brunnen.



## 🚴 Forggenseerunde

📍 Schwangau 35 km 260 hm  
 🅑 Parkplatz am Schlossbrauhaus

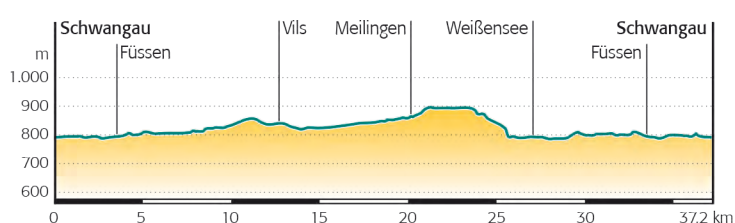


Sie starten am Schlossbrauhaus und rollen zum Ortsteil Brunnen. Bis Brunnen geht es eben dahin, nach der Karbrücke fängt eine kleine Steigung an. Nach dem Ort Greith folgen Sie dem Radweg, dann scharf links abbiegen. Jetzt wird die Tour zu einem wahren Vergnügen, denn es geht stetig bergab. Vorbei am Illasbergsee sausen Sie der nächsten Steigung entgegen. Oben angekommen, eröffnet sich ein traumhafter Blick auf das Alpenvorland. Neuschwanstein ist zu sehen, die Pfarrkirche Waltenhofen und die ganze Bergkette der Tannheimer. Nach kurzer Abfahrt lässt sich das Informationszentrum im Kraftwerk besichtigen. Sie lassen es rechts liegen und nehmen dann den nächsten Berg. Danach rollen Sie auf dem Radweg Roßhaupten entgegen. Noch vor dem Ort geht es links ab in Richtung Füssen. Durch die Ortschaften Dietringen und Osterreinen sind Sie schon unterwegs nach Füssen. Dann geht es gemächlich den Lechweg entlang bis zum Abzweig nach Schwangau. Bevor Sie sich hier links halten, werfen Sie noch einen Blick in Richtung Füssen. Noch die kleine Steigung hinauf und über Horn weiter nach Waltenhofen und zurück nach Schwangau.



## 🚴 Zwei Länder-Tour

📍 Schwangau 37,2 km 310 hm  
 🅑 Parkplatz am Schlossbrauhaus

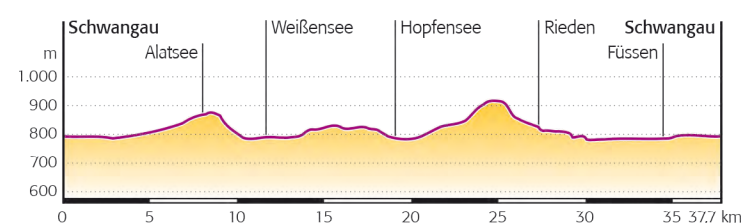


Vom Startpunkt aus radeln Sie in Richtung Horn, überqueren die Lechbrücke und biegen danach links ab in Richtung Füssener Stadtmittel/Altstadt. Nach ein paar Minuten erreichen Sie die Theresienbrücke, unter der Sie erst durchfahren, dann jedoch nach rechts abbiegen und sie überqueren. An der Schwangauer Straße angekommen, nehmen Sie rechter Hand den Radweg und folgen ihm bis zum Lechfall. Im Anschluss folgen Sie dem Weg über die Grenze und sind schon in Österreich. Ab jetzt gilt die Beschilderung Musau/Vils/Pfronten. In Vils radeln Sie bis zur Kirche St. Anna und entlang der Vils (Fluss) nach Pfronten-Steinach und weiter Pfronten-Meilingen. Nach Meilingen geht es ein kleines Stück nach oben, am Kreisel biegen Sie rechts ab und folgen dem Weg zum Weißensee. Ausgeruht fahren Sie nun am Ufer entlang bis zur Straße, die zum Alatsee führt. Dieser folgen Sie nur kurz und halten sich dann links in Richtung Füssen-Zentrum. Stadteinwärts geht es bis zur Monisse, wo Sie rechts abbiegen nach Bad Faulenbach und dann links in Richtung Lech bzw. Schwangau. Wieder die Lechbrücke überqueren, den Weg nach Horn nehmen und über die B17 weiter nach Alterschrofen. Hier links abbiegen in den Bullachbergweg, dem Sie bis zur Schwangauer Straße folgen. Wenn Sie sich links halten, ist nach ca. 1 km der Ausgangspunkt am Schlossbrauhaus wieder erreicht.



## 🚴 Kleine Allgäuer Seentour

📍 Schwangau 37,7 km 370 hm  
 🅑 Parkplatz am Schlossbrauhaus

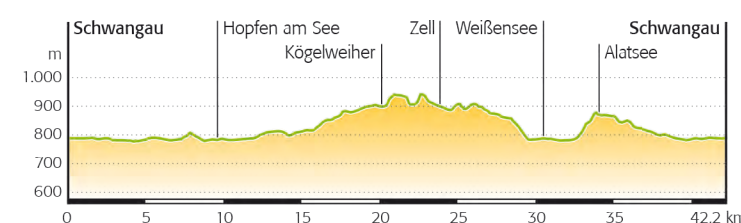


Von Schwangau radeln Sie nach Horn und über die Lechstaustufe, gleich danach biegen Sie links ab (Beschilderung Bad Faulenbach). In Bad Faulenbach gilt es eine kleine Bergetappe zu bewältigen. Sie lassen Mitter- und Obersee links liegen und fahren weiter zum Alatsee. Am Alatsee vorbei geht es auch schon wieder bergab zum Weißensee, an dem entlang Sie bis zum Ortsteil See rollen. Von hier aus folgen Sie der Beschilderung Lehern-Hopferau und fahren über die Weiler Urbenthal, Hafenegg, Hopferried und Wiedemen nach Lehern mit seiner schönen Sennerei, die auch zu besichtigen ist (Information und Öffnungszeiten unter [www.sennerei-lehern.de](http://www.sennerei-lehern.de)). Nun geht es kurz rechts den Weg entlang, dann links in Richtung Reinertshof. Kurz nach dem Weiler ist der Hopfensee erreicht, an dessen Uferstraße Sie nach links fahren, anschließend rechts in Richtung Rohrweiher/Hopfenwald. Geradeaus weiter kommen Sie zu einem Parkplatz, den Sie passieren, und biegen dann rechts zum Pestfriedhof Hopfen ab. Wenn Sie auf dem Weg bleiben, geht es gemächlich Richtung Faulensee nach Rieden. In Rieden rollen Sie runter bis zum Forggensee und halten sich an die Beschilderung "Forggensee-Runde". Über die Lechstaustufe und Horn nähern Sie sich Schwangau. In Horn überqueren Sie an der Ampel die B17 und radeln nach Alterschrofen, biegen gleich am Anfang in den Bullachbergweg ein und erreichen, vorbei an Schloss Bullachberg, wieder Schwangau.



## 🚴 Panorama-Genussradtour im Königswinkel

📍 Schwangau 42,2 km 450 hm  
 🅑 Parkplatz an der Schlossstraße



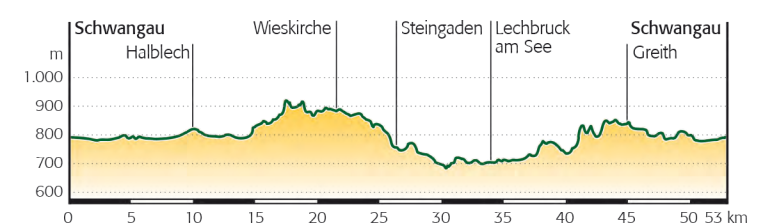
Vom Startpunkt aus radeln Sie in Richtung Horn bzw. Füssen, überqueren die Lechstaustufe und biegen anschließend rechts zum Bootshafen Füssen ab. Den Hafens rechts liegen lassen und den kleinen Berg hoch zum Kreisel an der Friedhofsmauer. Ab hier der Beschilderung Hopfen am See folgen. Am See entlang erreichen Sie nach ein paar Hundert Metern die Kneippinsel. Rechts halten und geradeaus weiter bis zum Ortsteil Weizern, wo es linker Hand in der Bergkäserei allerlei Allgäuer Spezialitäten gibt ([www.kaeserei-weizern.de](http://www.kaeserei-weizern.de)).

Nach der Käserei biegen Sie links ab in Richtung Lieben/Schwarzenbach. Gemütlich geht es durch kleine Weiler bis nach Schweinegg, ab hier der Beschilderung Kögelhof/Kögelweiher folgen. Am Kögelweiher biegen Sie links Richtung Oberdolden/Hummels ab und erreichen Zell, einen Ortsteil der Gemeinde Eisenberg, zu der die Burgruinen Hohenfreyberg und Eisenberg gehören. Ab Zell führt der Weg in Richtung Weißensee. Sie passieren die Weiler Oberdeusch, Unterdeusch, Thal und Wiedmar, dann ist auch schon der Weißensee erreicht. Nach kurzer Zeit gelangen Sie an eine Fahrstraße hinauf zum Alatsee, von wo Sie am Ober- und Mittersee, vorbei über das Tal der Sinne nach Bad Faulenbad rollen. Nun geht es gemächlich dem Lech entlang wieder zur Lechstaustufe in Horn und zurück nach Schwangau.



## 🚴 Kulturtour zur Wieskirche

📍 Schwangau 53 km 560 hm  
 🅑 Parkplatz an der Schlossstraße



Sie folgen dem Bodensee-Königssee-Radweg in Richtung Bannwaldsee. Vorbei am Campingplatz rollt es sich flott bis nach Bayerniederhofen in Buching. Nun folgen Sie der Beschilderung in Richtung Halblech beziehungsweise der Beschilderung der Romantischen Straße bis nach Trauchgau. In Trauchgau finden Sie auch schon die Beschilderung zur Wieskirche und folgen der Straße bis zur Kirche St. Andreas. Sie radeln am Kieswerk vorbei und trampeln die große Steigung hoch bis zum Birnbaumer Filz.

Mit leichter Steigung nach Unterreithen, Schober und nun auf dem Radweg Romantische Straße in Richtung Pfaffenwinkel zum UNESCO-Weltkulturerbe Wieskirche. Weiter geht es nach Steingaden. Über Ursprung gelangen Sie am oberen Lechsee entlang nach Lechbruck am See bis Sie Prem erreichen. Von hier aus radeln Sie vorbei an Schöglmühle-Küchle über Häringen/Helfenwang bis Sie Ostern erreichen. Nach dem Überqueren der Landstraße heißt es noch einmal mühsam in die Pedale treten, bis der Weiler Kniebis erreicht ist. Vorbei an einer Klinik biegen Sie bald rechts ab und locker geht es nun auf dem Forggenseeradweg Schwangau entgegen.

